



WOJEWODA ZACHODNIOPOMORSKI



URZĄD MARSZAŁKOWSKI  
WOJEWÓDZTWA ZACHODNIOPOMORSKIEGO W SZCZECINIE



WODNE OCHOTNICZE POGOTOWIE RATUNKOWE  
WOJEWÓDZTWA ZACHODNIOPOMORSKIEGO

ZMIANY W SYSTEMIE BEZPIECZEŃSTWA WODNEGO  
W ASPEKCIE NOWYCH REGULACJI PRAWNYCH

# **RAPORT 2011**

**SZCZECIN 2011**

**Wydawca:**

Wodne Ochotnicze Pogotowie Ratunkowe Województwa Zachodniopomorskiego  
ul. Gen. J. Sowińskiego 68  
70-236 Szczecin

**Opracowanie:**

pod redakcją Tomasza Zalewskiego  
Marcin Grabia, Apoloniusz Kurylczyk, Paweł Pałka, Adam Parobczy,  
Jakub Parobczy, Wojciech Reperowicz, Mariusz Sikora, Aldona Walczak,  
Jakub Więcek, Małgorzata Wołkowska, Maciej Zalewski

**Opracowanie graficzne, łamanie:**

Piotr Taudul

**Wydanie I**

© Copyright Tomasz Zalewski

ISBN: 978-83-61096-05-4

„GRAPUS”

ul. Jana. H. Dąbrowskiego 15

70-100 Szczecin

tel. 091 485 35 65

Nakład: 500 szt.

**Adres do korespondencji:**

Wodne Ochotnicze Pogotowie Ratunkowe Województwa Zachodniopomorskiego  
ul. Gen. J. Sowińskiego 68  
70-236 Szczecin

Publikacja dofinansowana ze środków Samorządu Województwa Zachodniopomorskiego.

# SPIS TREŚCI

## WSTĘP

Przedmowa .....	8
Wybrane aspekty regulowania spraw bezpieczeństwa osób przebywających na obszarach wodnych w Polsce .....	10
Procesy kąpieliskowe wynikające ze zmian prawnych w Polsce .....	21
Proces audytu i kategoryzacji kąpielisk i strzeżonych miejsc wykorzystywanych do kąpeli .....	22
Analiza utonięć .....	25
Działalność Centrum Koordynacji Ratownictwa Wodnego .....	28
Działalność Zachodniopomorskiej Grupy Operacyjnej .....	30
Porównanie funkcjonowania grup interwencyjnych WOPR województwa zachodniopomorskiego na podstawie „Modelu Kategoryzacyjnego Grup Interwencyjnych” .....	34
Wsparcie systemu bezpieczeństwa wodnego na poziomie samorządu województwa zachodniopomorskiego .....	55
Raport z sezonu kąpielowego 2011 (WSSE w Szczecinie) .....	59
Systemowe oznakowanie kąpielisk i strzeżonych miejsc wykorzystywanych do kąpeli .....	62
Podstawy prawne .....	62
System oznakowania kąpielisk i strzeżonych miejsc wykorzystywanych do kąpeli .....	63
Funkcja podmiotów komercyjnych w budowaniu systemu bezpieczeństwa wodnego .....	68

## KĄPIELISKA KATEGORYZOWANE – MORSKIE

Chłopy .....	72
Dziwnów .....	74
Dziwnówek .....	76
Dźwirzyno .....	78
Gąski .....	80
Grzybowo .....	82
Kołobrzeg Centralna .....	84
Podczele .....	86
Kołobrzeg Zachód .....	88
Łazy .....	90
Łukęcin .....	92
Mielno .....	94
Mielenko .....	96



Międzywodzie .....	98
Międzyzdroje .....	100
Mrzeżyno Wschód .....	102
Mrzeżyno Zachód .....	104
Niechorze .....	106
Pobierowo .....	108
Pogorzelica .....	110
Pustkowo .....	112
Rewal/Śliwin .....	114
Rogowo .....	116
Sarbinowo .....	118
Sianożęty .....	120
Świnoujście-Warszów .....	122
Świnoujście-Uznam .....	124
Trzęsacz .....	126
Unieście .....	128
Ustronie Morskie .....	130

### KĄPIELISKA KATEGORYZOWANE – ŚRÓDLĄDOWE

Biały Bór – j. Łobez .....	134
Czaplinek – j. Drawsko .....	136
Lipiany – j. Wądół .....	138
Lubczyna – j. Dąbie .....	140
Moryń – j. Morzycko .....	142
Myślibórz – j. Myśliborskie .....	144
Stepnica – Zalew Szczeciński .....	146
Szczecin „Dąbie” – j. Dąbie .....	148
Szczecin „Dziewoklicz” .....	150
Szczecin „Głębokie” – j. głębokie .....	152
Szczecinek – plaża miejska .....	154
Szczecinek – plaża wojskowa .....	156
Złocieniec „Gęsia Łączka”, j. Siecino .....	158
Złocieniec „Wyspa Ostrów”, j. Siecino .....	160
Rosnowo – j. Rosnowskie .....	162
Wałcz – j. Raduń .....	164
Zieleniewo – j. Miedwie .....	166

### MIJSCA WYKORZYSTYWANE DO KĄPIELI – MORSKIE

Darłowo Wschodnie .....	170
Darłowo Zachodnie .....	172
Dąbki .....	174



Wicie .....	176
Dziwnów .....	178
Jarosławiec Wschodni .....	180
Jarosławiec Zachodni .....	182
Kołobrzeg Centralna .....	184
Łazy .....	186
Mielno .....	188
Sarbinowo .....	190
Unieście .....	192

## **MIEJSCA WYKORZYSTYWANE DO KĄPIELI – ŚRÓDLĄDOWE**

Dębno – j. Lipowo .....	196
Drawno – j. Adamowo .....	198
Drawsko Pomorskie – j. Okra .....	200
Golczewo – j. Szczucze .....	202
Kalisz Pomorski – j. Bobrowo .....	204
Nowogard – j. Nowogardzkie .....	206
Zatonie – j. Lubie .....	208
OKW Legnica – j. Siecino .....	210
Karlino – rzeka Radew .....	212
Kusy Dwór – j. Drawsko .....	214
Poroście – j. Chlewo Wielkie .....	216
COS Wałcz – j. Raduń .....	218
Wałcz – j. Raduń .....	220
Wałcz – j. Zamkowe .....	222
Barlinek – j. Barlineckie .....	224
Borne Sulinowo – j. Pile .....	226
Choszczno – j. Klukom .....	228
Czaplinek – j. Czaplino .....	230
OWD Drawtur – j. Drawsko .....	232
Ińsko – j. Ińsko .....	234
Stare Drawno – j. Żerdno .....	236
Stare Kaleńsko – j. Kaleńsko .....	238
Trzebież – Zalew Szczeciński .....	240

## **AUDYTY I KATEGORYZACJA**

Wstęp .....	244
Wzór wniosku o audyt .....	245
Standardowe zalecenia dla kąpielisk morskich i śródlądowych .....	246
Zalecane wymagania dla apteczek .....	249
Zalecenia dotyczące wyposażenia łodzi i stanowiska ratowniczego .....	255
Zalecenia dotyczące wyposażenia kąpieliska .....	256

Księga znaków .....	258
Karta wypadku .....	263
Karta zgłoszenia kąpieliska do CKR .....	265
Karty kategoryzacyjne dla kąpielisk .....	268
Ewidencja Łodzi .....	270

## **RATOWNICY – STOPNIE, WERYFIKACJA**

Wstęp .....	272
Uchwała Zarządu Wojewódzkiego WOPR nr 36/6/IX/10 z dnia 18.12.10 w sprawie prowadzenia dokumentacji korespondencji i ewidencji WOPR województwa zachodniopomorskiego .....	273
Uchwała Prezydium ZG WOPR nr 5/6/09 z dnia 5.12.09 w sprawie stopni ratowników i instruktorów WOPR .....	275
Uchwała Prezydium ZG WOPR nr 4/7/10 z dnia 20.02.10 w sprawie egzaminów, weryfikacji, unifikacji i uprawnień instruktorów .....	279
Uchwała ZW WOPR nr 13/3/IX/09 w sprawie struktury organizacyjnej i sprawozdawczości .....	281
Struktura Wojewódzkiego WOPR .....	282
Wzory kart identyfikacyjnych .....	283
Składki i ważność uprawnień .....	286

## **WYCIĄGI Z AKTÓW PRAWNYCH**

Ustawa z dnia 18.08.2011 r. o bezpieczeństwie osób przebywających na obszarach wodnych .....	290
Wyciąg z Ustawy o Państwowym Ratownictwie Medycznym z dnia 08.09.2006 r. (Dz. U., nr 191 z 2006 r., poz. 1410) .....	308
Wyciąg z Ustawy o Sporcie .....	310
Wyciąg z Ustawy o Prawie Wodnym z dnia 18.07.2001 r., (Dz. 2005 nr 239, poz., 2019) .....	315
Wyciąg z Rozporządzenia Rady Ministrów z dnia 06.05.1997 r., w sprawie określenia warunków bezpieczeństwa osób przebywających w górach, pływających, kąpiących się i uprawiających sporty wodne (Dz. U. z dnia 7 czerwca 1997 r.) .....	323
Rozporządzenie Ministra Środowiska z dnia 02.02.2011 r., w sprawie proflu wody w kąpielisku (Dz. U. nr 36 z 2011 r., poz. 191) .....	330
Rozporządzenie Ministra Zdrowia z dnia 08.04.2011 r., w sprawie ewidencji kąpielisk oraz sposobu oznakowania kąpielisk i miejsc wykorzystywanych do kąpeli .....	340
Rozporządzenie Ministra Zdrowia z dnia 28.04.2011 r., w sprawie ewidencji kąpielisk oraz sposobu oznakowania kąpielisk i miejsc wykorzystywanych do kąpeli (Dz. U. z 2011 r., nr 91, poz. 527) .....	348
Wypoczynek dzieci i młodzieży – wyciąg z Rozporządzenia Rady Ministrów z dnia 06.05.1997 r., w sprawie określenia warunków bezpieczeństwa osób przebywających w górach, pływających, kąpiących się i uprawiających sporty wodne (Dz. U. z dnia 7 czerwca 1997 r.) .....	354
Tekst ujednoczony Rozporządzenia Ministra Edukacji Narodowej z dnia 09.12.2009 r., w sprawie warunków jakie muszą spełniać organizatorzy wypoczynku dla dzieci i młodzieży szkolnej a także zasad jego organizowania i nadzorowania (Dz. U. nr 218 z 2009 r., poz. 1696) .....	354
Wyciąg z formularza zgłoszenia wypoczynku dzieci i młodzieży .....	355



## **POROZUMIENIA WOPR**

WOPR-Komendant Główny Policji z dnia 20.06.2007 r. ....	358
WOPR-Komendant Główny Straży Pożarnej z dnia 21.04.2006 r. ....	360
WOPR-Minister Obrony Narodowej z dnia 20.01.2003 r. ....	366
WOPR-Morska Służba Poszukiwania i Ratownictwa (SAR) z dnia 17.10.2008 r. ....	368
WOPR-WSSE z dnia 30.16.2011 r. ....	371
WOPR-Wojewoda Zachodniopomorski z dnia 10.08.2011 r. ....	373



**Marcin Zydorowicz**  
Wojewoda Zachodniopomorski

Szanowni Państwo,

Każdy, kto na miejsce wypoczynku wybiera wodę, musi zachować przede wszystkim zdrowy rozsądek, zapomnieć o brawurze i dobrze znać swoje możliwości pływackie. Świadomość turystów, dzięki licznym inicjatywom WOPR-u jest coraz większa. Jednak w dalszym ciągu najwięcej niebezpiecznych sytuacji nad wodą stwarzają ci, którzy zapomnieli na chwilę, z jak potężnym żywiołem mają do czynienia.

Do utonięć na kąpieliskach strzeżonych dochodzi niezwykle rzadko. Najczęściej tego typu wypadki zdarzają się w miejscach, gdzie człowiek jest sam bądź w towarzystwie osób, które nie są obeznane z ratownictwem wodnym czy udzielaniem pierwszej pomocy.

Przed rokiem w naszym regionie funkcjonowało 113 bezpiecznych miejsc wypoczynku nad wodą. W tym sezonie, po zmianie przepisów, mieliśmy ich do zaoferowania turystom o ponad połowę mniej. Na bezpiecznym kąpielisku nie może być najmniejszych uchybień, a stan wyposażenia musi być idealny. Atrakcyjne akweny od dawna są wizytówką turystyczną województwa zachodniopomorskiego, należy więc dbać o ich jakość i tworzyć nowe bezpieczne kąpieliska, nie zapominając o najważniejszym – o ochronie ludzkiego życia.

Im więcej powstanie w Zachodniopomorskiem bezpiecznych kąpielisk, tym łatwiej będzie można zadbać o komfort turystów spędzających urlop nad wodą. Gdy w pobliżu „dzikiej” plaży powstanie kolejne kąpielisko rośnie szansa, że miłośnicy pływania odwiedzą któryś z akwenów strzeżonych przez ratowników WOPR-u, zostaną na dłużej i z dobrymi wspomnieniami wrócą w to samo miejsce następnego lata.

Niniejszy raport jest znakomitym zbiorem informacji o kryteriach, które powinny spełniać kąpieliska aspirujące do miana bezpiecznych. Przeprowadzane w sezonie letnim audyty sprawiają, że gestorzy pływalni czy zagospodarowanych obszarów wodnych doskonale wiedzą, na co muszą zwrócić największą uwagę. Każde, kolejne wydanie tej publikacji przybliży nas do osiągnięcia maksymalnego poziomu bezpieczeństwa na zachodniopomorskich kąpieliskach.





**Olgierd Geblewicz** – Marszałek Województwa (po środku zdjęcia)

**Marek Hok** – Członek Zarządu (od lewej)

**Tomasz Zalewski** – Prezes WOPR Zachodniopomorskiego (od prawej)

Szanowni Państwo,

Zarząd Województwa Zachodniopomorskiego priorytetowo traktuje rozwój turystyki a nieodzownym elementem gwarantującym wysoką jakość jest stworzenie warunków do jej bezpiecznej realizacji. Wysokie poczucie bezpieczeństwa wśród wypoczywających turystów i mieszkańców jest warunkiem koniecznym do budowania podwyższonego standardu oferowanych produktów turystycznych i rekreacyjnych. Działania takie pozwalają w dłuższej perspektywie kreować silną markę „bezpiecznego regionu”, w którym podejmowane nawet ekstremalne aktywności obarczone wysokim ryzykiem stają się poszukiwaną, kontrolowaną przyjemnością.

Teren Województwa Zachodniopomorskiego charakteryzuje się dużą ilością obszarów wodnych, których rozwój jest w pełni uzasadnionym działaniem strategicznym w koncepcji odróżniania się od innych regionów Polski. Przygotowywana infrastruktura wodna, wyciągi, wypożyczalnie, punkty kitowe, szlaki wodne tj. Zachodniopomorski Szlak Żeglarski tworzą ciekawą paletę produktów turystyczno-rekreacyjnych zachęcających do aktywnego spędzania wolnego czasu.

Warunkiem pełnego sukcesu takiego działania jest stworzenie spójnego „Systemu Bezpieczeństwa Wodnego Województwa Zachodniopomorskiego”, który swoimi założeniami będzie obejmował zadania związane z promocją bezpiecznych zachowań nad wodami, szeroko rozumianą profilaktyką i prewencją oraz zintegrowanym systemem ratownictwa wodnego. Horyzontalne spojrzenie wymusza stworzenie dedykowanego programu rozwoju systemu bezpieczeństwa wodnego, który w perspektywie czasowej pozwalałby doprowadzić do wdrożenia wszystkich modelowych rozwiązań.

Realizowany w latach 2007–2011 przez Zarząd Województwa Zachodniopomorskiego i Wodne Ochotnicze Pogotowie Ratunkowe program pn. „Podniesienie bezpieczeństwa wypoczynku nad wodami Województwa Zachodniopomorskiego”, był krokiem milowym w rozwoju bezpieczeństwa wodnego w Województwie Zachodniopomorskim. Zrealizowane zadania w ramach programu tj. zebranie danych o stanie kąpielisk i dzikich plażach, inwentaryzacja obszarów wodnych, szkolenia, konferencje, manewry, działania ratownicze, profilaktyczne i wizerunkowe oraz doposażenie w sprzęt ratowniczy pozwoliły na stworzenie silnego fundamentu do dalszego rozwoju.

Mamy nadzieję, że niniejszy raport „Zmiany w systemie bezpieczeństwa wodnego w aspekcie nowych regulacji prawnych” będzie punktem wyjściowym dla działań podyktowanych nową Ustawą o bezpieczeństwie osób przebywających na obszarach wodnych i pomoże wszystkim podmiotom zainteresowanym rozwojem bezpieczeństwa wodnego włączyć się w rozwiązania systemowe, które bezpośrednio wpływają na powodzenie przedsięwzięć z zakresu rozwoju turystyki i poprawy jakości życia mieszkańców.



## WYBRANE ASPEKTY REGULOWANIA SPRAW BEZPIECZEŃSTWA OSÓB PRZEBYWAJĄCYCH NA OBSZARACH WODNYCH W POLSCE

Tomasz Zalewski, Jerzy Telak  
– Zarząd Główny WOPR

Jedną z najważniejszych potrzeb człowieka jest bezpieczeństwo, definiowane jako „stan niezagrożenia, spokoju”<sup>1</sup>. Bezpieczeństwo jest pojęciem niejednoznacznym, tak jak i towarzyszące mu pojęcie zagrożenia. Zagrożenie niesione siłami natury i rozwojem cywilizacyjnym, działalnością na różnych płaszczyznach jest odczuwane indywidualnie przez człowieka; zbiorowo – przez grupę osób, społeczność lokalną, naród, ludzkość w różny sposób w różnych okresach. „Egzystencja ludzka, działalność społeczna i indywidualna człowieka wiąże się nierozdzielnie z ryzykiem, które łączy się z bezpieczeństwem”<sup>2</sup>. Należy przyjąć jako pewnik, że „bezpieczeństwo jest naczelną potrzebą człowieka i grup społecznych, a zarazem najważniejszym ich celem”<sup>3</sup>.

Bezpieczeństwo powszechne znajduje się w obszarze kompetencyjnym administracji publicznej. Do podstawowych zagrożeń ludności, mienia i środowiska należą zagrożenia pierwotne i wtórne. Zagrożenia pierwotne są to awarie, katastrofy, kataklizmy, które mają charakter: naturalnych, technicznych, militarnych, nadzwyczajnych zagrożeń środowiska. Zagrożenia wtórne mogą obejmować: egzystencję człowieka, środowisko naturalne, dobra materialne<sup>4</sup>.

Zagrożenia bezpieczeństwa powszechnego wynikają ze zdarzeń między innymi na obszarach wodnych, czyli wodach śródlądowych i przybrzeżnych<sup>5</sup> oraz kąpieliskach, miejscach wykorzystywanych do kąpielii, pływalniach oraz innych obiektach dysponujących nieckami basenowymi o łącznej powierzchni powyżej 100 m<sup>2</sup> i głębokości ponad 0,4 m w najgłębszym miejscu lub głą-

bokości powyżej 1,2 m<sup>6</sup>. Natomiast wyznaczonym obszarem wodnym jest kąpielisko, miejsce wykorzystywane do kąpielii, pływalnia (obiekt kryty lub odkryty, z wodą przepływową, przeznaczony do pływania lub kąpielii, posiadający co najmniej jedną nieckę basenową, z trwałym brzegiem i dnem, wyposażony w urządzenia sanitarne, szatnie i natryski) oraz inne obiekty dysponujące nieckami basenowymi o łącznej powierzchni powyżej 100 m<sup>2</sup> i głębokości ponad 0,4 m w najgłębszym miejscu lub głębokości powyżej 1,2 m, a miejscem wykorzystywanym do kąpielii to miejsce, o którym mowa w art. 9 ust. 1 pkt 5c ustawy Prawo wodne.

W związku z dyrektywą 2006/7/WE Parlamentu Europejskiego i Rady z dnia 15 lutego 2006 r. dotyczącą zarządzania jakością wody w kąpieliskach (...) wprowadzone zostały zmiany w ustawie Prawo wodne. Zmiany polegają między innymi na określeniu definicji: kąpieliska, miejsca wykorzystywanego do kąpielii, klasyfikacji wody w kąpielisku, organizatora, profilu wody w kąpielisku, sezonu kąpielowego. Kąpieliskiem jest „wyznaczony uchwałą rady gminy, wydzielony i oznakowany fragment wód powierzchniowych, wykorzystywany przez dużą liczbę osób kąpiących się, określoną w uchwale rady gminy w sprawie wykazu kąpielisk, pod warunkiem że w stosunku do tego kąpieliska nie wydano stałego zakazu kąpielii”. Wskazano również obiekty i obszary wodne, które nie są kąpieliskiem, tj.: „basen pływacki, basen uzdrowiskowy, zamknięty zbiornik wodny podlegający oczyszczaniu lub wykorzystywaniu w celach terapeutycznych, sztuczny, zamknięty zbiornik wodny, oddzielony od wód powierzchniowych i wód podziemnych”, a miejscem wykorzystywanym do kąpielii jest w rozumieniu ustawy „wydzielony i oznakowany fragment wód powierzchniowych, niebędący kąpieliskiem i wykorzystywany do kąpielii”. Organizatorem może być osoba fizyczna i prawna lub jednostka organizacyjna nieposiadająca osobowości prawnej, która podjęła się zorganizowania kąpieliska lub miejsca wykorzystywanego do kąpielii oraz uzyskała na to zgodę właściciela wody i przyległego gruntu lub która prowadzi kąpielisko lub miejsce wykorzystywane do kąpielii.

Pod pojęciem klasyfikacji wody w kąpielisku kryje się „przyporządkowanie wody w kąpielisku do odpowiedniej klasy, ze względu na jej właściwości, dokonane przez or-

<sup>1</sup> Słownik języka polskiego, PWN, Warszawa 2006, s. 49.

<sup>2</sup> J. Wolanin, *Zarys teorii bezpieczeństwa obywateli*, SGSP, Warszawa 2005, s. 15.

<sup>3</sup> J. Stańczyk, *Współczesne pojmowanie bezpieczeństwa*, Warszawa 1996, s. 18.

<sup>4</sup> *Obrona narodowa w tworzeniu bezpieczeństwa III RP*, wyd. Bellona, Warszawa 2003, zał. nr 32.

<sup>5</sup> Art. 5 ustawy z dnia 18 lipca 2001 r. – Prawo wodne, Dz.U. z 2005 r. nr 239, poz. 2019, z późn. zm.

<sup>6</sup> Art. 2 ustawy z dnia 18 sierpnia 2011 r. o bezpieczeństwie osób przebywających na obszarach wodnych.



gany Państwowej Inspekcji Sanitarnej na podstawie oceny jakości wody". Profil wody w kąpielisku jest to „zespół danych i informacji, dotyczących cech fizycznych, geograficznych i hydrologicznych wody w kąpielisku oraz wód powierzchniowych, mających wpływ na jej jakość, wraz z identyfikacją i oceną przyczyn występowania zanieczyszczeń mogących wywierać niekorzystny wpływ na jakość wody w kąpielisku i stan zdrowia osób z niego korzystających”.

Sezonem kąpielowym w rozumieniu ustawy jest okres między 15 czerwca a 30 września, określony w stosownej uchwale rady gminy. Obowiązkiem rady gminy jest określenie corocznie do dnia 31 maja wykazu kąpielisk na terenie gminy lub na „obszarach morskich przyległych do danej gminy”. Natomiast obowiązkiem organizatora kąpieliska, którym może być jednostka WOPR, jest przekazanie do dnia 31 grudnia roku poprzedzającego sezon kąpielowy właściwemu organowi samorządu terytorialnego wniosku o umieszczenie w wykazie kąpielisk określonego obszaru wodnego, na którym zakłada zorganizowanie kąpieliska. Po uzyskaniu zgody organizator kąpieliska ma obowiązek oznakowania go.

Na obszarach wodnych powszechnie dostępnych i stanowiących własność prywatną, w tym podmiotów zbiorowych, występują zagrożenia nadzwyczajne o szerszym zakresie i indywidualne wypadki tonięcia osób, rozumiane jako „nagłe zdarzenie wywołane przyczyną zewnętrzną, które wystąpiło podczas pływania i kąpania się lub uprawiania sportu i rekreacji (...), którego następstwem może być naruszenie czynności narządu ciała lub rozstrój zdrowia” (ustawa). Wynika to z tego, że woda nie jest naturalnym środowiskiem egzystencji człowieka i pobyt w niej może uniemożliwić lub ograniczyć człowiekowi wykonywanie jednej z istotnych czynności życiowych, jaką jest oddychanie.

W dniu 1 lipca 2011 roku Sejm Rzeczypospolitej Polskiej uchwalił ustawę o bezpieczeństwie osób przebywających na obszarach wodnych<sup>7</sup>. Następnie w dniu 18 sierpnia 2011 roku, po wysłuchaniu Sprawozdania Komisji Administracji i Spraw Wewnętrznych z dnia 17 sierpnia 2011 roku o stanowisku Senatu RP w sprawie ustawy o bezpieczeństwie i oświadczeniach klubów i kół poselskich, dokonał szeregu zmian w wymienionej ustawie. W art. 1 ustawy określa się:

- „warunki bezpieczeństwa osób pływających, kąpiących się lub uprawiających sport lub rekreację na obszarach wodnych;
- podmioty uprawnione do wykonywania ratownictwa wodnego, zakres ich obowiązków i uprawnień oraz zasady finansowania ich działalności;
- podmioty odpowiedzialne za zapewnienie bezpieczeństwa osobom pływającym, kąpiącym się lub uprawiającym sport lub rekreację na obszarach wodnych;
- nadzór i kontrolę nad ratownictwem wodnym”;
- zasady i tryb usuwania, przechowywania, wydawania oraz orzekania przypadku statku lub innego obiektu pływającego przeznaczonego lub używanego do uprawiania sportu lub rekreacji, zwanego dalej „innym obiektem pływającym”.

Pierwotny projekt ustawy o bezpieczeństwie (druk nr 3448) znacząco odbiegał od projektu wypracowanego w podkomisji sejmowej. Zgodnie z Planem 98 Posiedzenia Sejmu Rzeczypospolitej Polskiej, w dniu 18 sierpnia 2011 roku, po wysłuchaniu Sprawozdania Komisji Administracji i Spraw Wewnętrznych z dnia 17 sierpnia 2011 roku o stanowisku Senatu w sprawie ustawy o bezpieczeństwie i oświadczeniach klubów i kół poselskich, przeprowadzono głosowanie nad poszczególnymi poprawkami Senatu – w kolejności ich zgłoszenia, po których art. 8 ust. 1 brzmi: „1. Ratownictwo wodne może wykonywać Wodne Ochotnicze Pogotowie Ratunkowe oraz inne podmioty, jeżeli uzyskały zgodę ministra właściwego do spraw wewnętrznych, zwane dalej »podmiotami uprawnionymi do wykonywania ratownictwa wodnego«”. Sejm głosował zgodnie z rekomendacją komisji zawartą w sprawozdaniu. Prezydent Rzeczypospolitej Polskiej w dniu 8 września 2011 roku podpisał ustawę i zarządził jej publikację w Dzienniku Ustaw.

Ustawa jest nowym rozwiązaniem prawnym, nawiązującym do zapisów w art. 54 i 55 uchylonej ustawy o kulturze fizycznej z 1996 roku i art. 39 i 40 ustawy z dnia 25 czerwca 2010 roku o sporcie<sup>8</sup>. Do najistotniejszych czynników wpływającym na przyjęcie nowych regulacji spraw bezpieczeństwa osób przebywających na obszarach wodnych należy zaliczyć: stan bezpieczeństwa na polskich obszarach wodnych i brak właściwych regulacji prawnych w tym zakresie, zadania Państwowej Stra-

<sup>7</sup> <http://ork.gov.pl>

<sup>8</sup> Dz.U. z 2010, nr 127, poz. 857.



ży Pożarnej w zakresie ratownictwa wodnego i sytuację w WOPR ukształtowaną po 1989 roku, zmiany podziału administracyjnego kraju w 1999 roku, wyniki kontroli przeprowadzonej w WOPR przez organ nadzoru – prezydenta miasta stołecznego Warszawy i przez Najwyższą Izbę Kontroli w latach 2007-2008 oraz poglądy urzędników MSWiA na organizację ratownictwa wodnego.

Stan obecny ratownictwa wodnego oceniony został jako niezadowalający w wyniku kontroli funkcjonowania ratownictwa wodnego przeprowadzonej przez NIK w 2009 roku. W „Informacji o wynikach kontroli funkcjonowania ratownictwa wodnego”<sup>9</sup> NIK wskazuje szereg problemów systemowych, które negatywnie wpływają na bezpieczeństwo na wodach, w tym przede wszystkim na „brak systemu normującego zasady funkcjonowania ratownictwa wodnego, w tym w szczególności nieokreślony zakres odpowiedzialności poszczególnych podmiotów za zapewnienie bezpieczeństwa nad wodą”. Wśród nieprawidłowości w informacji wymieniono: nieprecyzyjność obowiązujących przepisów, brak rozwiązań prawnych wymuszających realizację określonych zadań oraz mechanizmów kontrolnych, nieprzejrzysty system finansowania, zaniedbania ze strony osób odpowiedzialnych, brak właściwego nadzoru i koordynacji.

NIK zgłosiła do MSWiA, sprawującego nadzór nad ratownictwem wodnym, wniosek o opracowanie kompleksowej analizy stanu ratownictwa wodnego i na podstawie wyników tej analizy – wypracowanie docelowego modelu funkcjonowania ratownictwa wodnego. MSWiA zostało zobowiązane do stworzenia ram prawnych dla systemu ratownictwa wodnego, precyzyjnie regulujących zakres uprawnień i obowiązków poszczególnych podmiotów, a także zagwarantowania efektywnego wydatkowania i rozliczania środków publicznych na ratownictwo wodne oraz zapewnienia bezpośredniej łączności pomiędzy podmiotami prowadzącymi akcje ratownicze.

Istotna dla końcowego kształtu ustawy o bezpieczeństwie była opinia merytoryczna Biura Analiz Sejmowych<sup>10</sup> dotycząca komisyjnego projektu ustawy o bezpieczeństwie osób przebywających na obszarach wodnych (druk nr 3448), przedstawionego przez Komisję Administracji i Spraw Wewnętrznych. Autorzy opinii uznali projekt ustawy za cenną inicjatywę legislacyjną, ale jednocze-

śnie wskazali na szereg niedoskonałości, w tym na brak „kompleksowej regulacji zasad organizacyjno-finansowych systemu bezpieczeństwa na wodach”, który uniemożliwia realizację celu, jakim w założeniu było zapewnienie „warunków bezpieczeństwa osób pływających, kąpiących się i uprawiających sporty wodne”, zarzucając proponowanym przepisom niejasność, kontrowersyjność i nieuwzględnienie wszystkich obowiązujących regulacji prawnych. W części z opinią niniejszą nie sposób polemizować, ponieważ argumentacja zawarta w niej jest merytoryczna i trafna. Autorzy opinii BAS zaproponowali dokonanie zasadniczych zmian w projekcie ustawy i wykorzystanie wniosków i rekomendacji wynikających z „Informacji o wynikach kontroli funkcjonowania ratownictwa wodnego” sporządzonej przez Najwyższą Izbę Kontroli.

Krytycznie została oceniona definicja bezpieczeństwa osób przebywających na obszarach wodnych z powodu nieokreślenia wymogów bezpieczeństwa oraz ogólnych warunków bezpieczeństwa osób przebywających na obszarach wodnych.

Według opinii BAS w pierwotnym projekcie ustawy nie określono zasad organizacji współpracy pomiędzy podmiotami zajmującymi się ratownictwem wodnym, „odpowiedzialności za prowadzenie akcji pomocy czy akcji ratunkowej, dostępu do systemów powiadamiania o zdarzeniu i systemu łączności, odpowiedzialności cywilnej za szkody powstałe w trakcie działań ratunkowych itp.”, a także nie określono podmiotów publicznych i niepublicznych, struktury organizacyjnej i zasad działania, a także źródeł finansowania i kwalifikacji osób działających w systemie. W powyższej opinii zasugerowano potrzebę sprecyzowania informacji i narzędzi, na podstawie których wojewoda ma koordynować działania, oraz wskazano brak przepisów o współpracy międzywojewódzkiej w zakresie prowadzenia akcji ratowniczych na obszarach wodnych. Polemiczne wydaje się być stanowisko BAS oraz zapisy ustawy dotyczące uprawnienia do prowadzenia szkoleń ratowników wodnych, określania ich uprawnień i nadawania stopni.

We wnioskach do opinii BAS stwierdziło, że projekt ustawy o bezpieczeństwie to cenna inicjatywa legislacyjna, związana z potrzebą zmian w tej sferze, a ustawa powinna kompleksowo regulować zasady organizacyjno-finansowe systemu zapewniającego to bezpieczeń-

<sup>9</sup> KOB-410-05/2009, nr ewidencyjny 170/2009/P09/082/KOB, data publikacji 6 kwietnia 2010 roku.

<sup>10</sup> BAS-WASGiPU – 1964/10 z dnia 12 listopada 2010 roku.



stwo, określać pojęcie bezpieczeństwa na obszarach wodnych, działania które muszą być podejmowane, podmioty realizujące poszczególne zadania systemu, zasady i źródła finansowania systemu oraz określić kwalifikacje osób, które mogą wykonywać zadania ratownicze. W opinii BAS podkreślono rolę akcji edukacyjnych i profilaktycznych dotyczących bezpieczeństwa na wodzie, w tym upowszechnianie umiejętności pływania jako równie ważne jak stworzenie „skutecznego systemu bezpieczeństwa na wodach”.

Ryzyko zaistnienia wypadku – jako „nagłego zdarzenia wywołanego przyczyną zewnętrzną, które wystąpiło podczas uprawiania sportu lub rekreacji na obszarach wodnych, którego następstwem może być naruszenie czynności narządu ciała lub rozstrój zdrowia” – występuje podczas każdego pobytu osoby na obszarze wodnym, jest tylko większe lub mniejsze ze względu na panujące tam warunki.

Obowiązkiem osób przebywających na obszarach wodnych jest zachowanie gwarantujące zapewnienie ochrony życia i zdrowia własnego oraz innych osób, poprzez zapoznanie się z zasadami korzystania z danego terenu, obiektu lub urządzenia i ich przestrzegania oraz przestrzegania znaków nakazu i zakazu. Osoby takie mają także obowiązek zapoznania się z aktualnymi warunkami fizycznymi i dostosowania się do nich, uwzględnienia własnych umiejętności oraz użycia sprzętu zgodnie z jego przeznaczeniem i zasadami użycia stosownie do formy aktywności na obszarze wodnym. Ponadto należy informować ratowników o wypadku, zaginięciu osoby i innych zdarzeniach mogących mieć wpływ na bezpieczeństwo osób<sup>11</sup>.

Nadrzędnym celem działania Rzeczypospolitej Polskiej i Unii Europejskiej, gospodarczo-politycznego związku demokratycznych państw europejskich, w dziedzinie bezpieczeństwa wewnętrznego jest między innymi utrzymanie zdolności do reagowania w przypadku zagrożeń życia i zdrowia obywateli, będących skutkami zdarzeń losowych, w tym klęsk żywiołowych, katastrof naturalnych i awarii technicznych. Osiągnięcie tego celu wymaga tworzenia spójnych przepisów prawnych, kształtowania postaw społecznych, doskonalenia działalności wszystkich podmiotów państwowych i społecznych, któ-

rych aktywność związana jest z bezpieczeństwem wewnętrznym państwa.

Art. 5 Konstytucji Rzeczypospolitej Polskiej<sup>12</sup> stanowi, że Polska zapewnia bezpieczeństwo obywateli. W art. 29 ust. 1 ustawy z dnia 4 września 1997 r. o działach administracji rządowej<sup>13</sup> określa się katalog spraw (obszarów) wchodzących w skład działu „sprawy wewnętrzne”. Do katalogu tego ustawodawca zaliczył między innymi sprawy z zakresu ochrony bezpieczeństwa i porządku publicznego oraz nadzoru nad ratownictwem wodnym. Rozporządzeniem prezesa Rady Ministrów z dnia 16 listopada 2007 r. w sprawie szczegółowego zakresu działania ministra spraw wewnętrznych i administracji<sup>14</sup> kierowanie działem „sprawy wewnętrzne” powierzono ministrowi spraw wewnętrznych i administracji. Przesądzono w ten sposób o właściwości tego ministra w sprawach z zakresu bezpieczeństwa i ratownictwa wodnego.

Ratownictwo wodne jest to „prowadzenie działań ratowniczych, polegających w szczególności na organizowaniu i udzielaniu pomocy osobom, które uległy wypadkowi lub są narażone na niebezpieczeństwo utraty życia lub zdrowia na obszarze wodnym” (art. 3 ustawy). Ratownictwo wodne realizować mogą ratownicy wodni, „osoby posiadające wiedzę i umiejętności z zakresu ratownictwa i technik pływackich oraz inne kwalifikacje przydatne w ratownictwie wodnym i spełniająca wymagania określone w art. 13 ust. 1 ustawy z dnia 8 września 2006 roku o Państwowym Ratownictwie Medycznym (PRM)<sup>15</sup>, zatrudnioną lub pełniącą służbę w podmiocie uprawnionym do wykonywania ratownictwa wodnego lub będącą członkiem tego podmiotu”.

W ustawie o bezpieczeństwie został zawarty katalog przedsięwzięć w celu zapewnienia bezpieczeństwa na obszarach wodnych. W katalogu tym znajduje się dokonywanie, we współpracy z policją i działającymi na danym terenie podmiotami, „analizy zagrożeń, w tym identyfikacji miejsc, w których występuje zagrożenie dla bezpieczeństwa osób wykorzystujących obszar wodny do pływania, kąpania się, uprawiania sportu lub rekreacji; (...) oznakowanie i zabezpieczenie terenów, obiektów i urządzeń przeznaczonych do pływania, kąpania się,

<sup>12</sup> Dz.U. z 1997, nr 78, poz. 483.

<sup>13</sup> Dz.U. z 2007 r. nr 65, poz. 437.

<sup>14</sup> Dz.U. z 2007 r. nr 216, poz. 1604.

<sup>15</sup> Dz.U. z 2006, nr 191, poz. 1410, z późn. zm.

<sup>11</sup> Art. 3. Ustawy o bezpieczeństwie.



uprawiania sportu lub rekreacji na obszarach wodnych; (...) prowadzenie działań profilaktycznych i edukacyjnych dotyczących bezpieczeństwa na obszarach wodnych". Profilaktyka i edukacja obejmuje oznakowanie miejsc niebezpiecznych, nadzorowanie miejsc niebezpiecznych, w tym wykorzystywanych do kąpielii, uświadamianie zagrożeń na obszarach wodnych, w tym wśród dzieci i młodzieży szkolnej. Ponadto należy informować i ostrzegać o czynnikach, w tym warunkach pogodowych, mogących skutkować utrudnieniami oraz zagrożeniem dla zdrowia lub życia osób, a także zapewniać warunki „do organizowania pomocy oraz ratowania osób, które uległy wypadkowi lub są narażone na niebezpieczeństwo utraty życia lub zdrowia”. Za zapewnienie bezpieczeństwa odpowiada „na terenie parku narodowego lub krajobrazowego – dyrektor parku, (...) na terenie, na którym prowadzona jest działalność w zakresie sportu lub rekreacji – osoba fizyczna, osoba prawna i jednostka organizacyjna nieposiadająca osobowości prawnej, która prowadzi działalność w tym zakresie”. Na pozostałych obszarach wodnych za zapewnienie bezpieczeństwa odpowiada „(...) wójt (burmistrz, prezydent miasta) jako „zarządzający obszarem wodnym” i są to zadania własne gminy<sup>16</sup>.

Do zarządzającego obszarem wodnym należy umieszczanie informacji o zasadach korzystania i ograniczeniach w korzystaniu z wyznaczonego obszaru wodnego oraz sposobie powiadamiania o wypadkach wraz z numerami alarmowymi, a także w przypadku kąpieliska, pływalni i innych obiektów z „nieckami basenowymi o łącznej powierzchni powyżej 100 m<sup>2</sup> i głębokości ponad 0,4 m w najgłębszym miejscu lub głębokości powyżej 1,2 m” wytyczanie stref dla umiejących i nieumiejących pływać oraz brodzika dla dzieci, a także „zapewnienie stałej kontroli wyznaczonego obszaru wodnego przez ratowników wodnych” oraz „utworzenie stanowiska do obserwacji wyznaczonego obszaru wodnego”, „wyposażenie w sprzęt ratunkowy i pomocniczy oraz urządzenia sygnalizacyjne i ostrzegawcze (wzrokowe i słuchowe)”, dalej „oczyszczanie powierzchni dna obszaru przeznaczonego do pływania lub kąpielii z wszelkich przedmiotów mogących spowodować skaleczenie lub inny wypadek”, „upowszechnianie zasad korzystania z wyznaczonego obszaru wodnego” oraz „zapewnianie przekazywania informacji o dopuszczalności lub zakazie korzystania z wy-

znaczonego obszaru wodnego”. Natomiast osoby pływające i kąpiące się oraz uprawiające sport i rekreację są obowiązane do zapoznania się z informacjami o wyznaczonym obszarze wodnym<sup>17</sup>.

Na podstawie art. 40 ust. 2 ustawy o sporcie, do organizowania pomocy oraz ratowania osób, które uległy wypadkowi lub są narażone na niebezpieczeństwo utraty życia lub zdrowia na wodach, jest uprawnione w szczególności Wodne Ochotnicze Pogotowie Ratunkowe – specjalistyczne stowarzyszenie o zasięgu ogólnokrajowym, w zakresie określonym w statucie tej organizacji. WOPR zgodnie z art. 40 ust. 3 ustawy współdziała w realizacji swoich zadań z organami administracji rządowej i organami jednostek samorządu terytorialnego oraz osobami prawnymi, jednostkami organizacyjnymi nieposiadającymi osobowości prawnej i osobami fizycznymi, prowadzącymi działalność w zakresie kultury fizycznej lub turystyki. Na podstawie ustawy o bezpieczeństwie, po zmianach w art. 12 ust. 1 ustawy, postanowiono, że: „Ratownictwo wodne może wykonywać Wodne Ochotnicze Pogotowie Ratunkowe oraz inne podmioty, jeżeli uzyskały zgodę ministra właściwego do spraw wewnętrznych, zwane dalej »podmiotami uprawnionymi do wykonywania ratownictwa wodnego«”. Jest to rozwiązanie podobne jakie istnieje w ustawach od 1996 roku. Na podstawie art. 12 ust. 2 ustawy minister właściwy do spraw wewnętrznych (na wniosek) wydaje decyzje administracyjne w sprawie wykonywania ratownictwa wodnego podmiotom, które zapewniają stan gotowości poprzez utrzymywanie stałych dyżurów w niezbędnej liczbie ratowników wodnych, posiadającym siedzibę i niezbędny sprzęt specjalistyczny, środki transportu i łączności. Minister może cofnąć zgodę, jeżeli podmiot przestał spełniać odpowiednie warunki lub nie usunął w wymaganym terminie nieprawidłowości stwierdzonych protokołem kontroli.

WOPR jest stowarzyszeniem. Stowarzyszenie to dobrowolne, samorządne, trwałe zrzeszenie o celach niezarobkowych, określające samodzielnie swoje cele, programy działania i struktury organizacyjne. Każde stowarzyszenie ma prawo wypowiedzenia się w sprawach publicznych, a działalność swoją opiera na pracy społecznej jej członków. Dotychczas prawo nie określiło ścisłej definicji pojęcia stowarzyszenia. Prawo tworzenia stowarzy-

<sup>16</sup> Art. 4. Ustawy o bezpieczeństwie.

<sup>17</sup> Art. 5. Ustawy o bezpieczeństwie.



szeń przysługuje osobom, które mają pełną zdolność do czynności prawnych i nie są pozbawione praw publicznych, a stanowi o tym art. 3 ust. 1 ustawy z dnia 7 kwietnia 1989 r. – Prawo o stowarzyszeniach<sup>18</sup>.

Zrzeszenie można porównać do wspólnoty, czyli grupy społecznej, jak rodzina czy naród, pamiętając jednak, że w przypadku zrzeszenia zbiorowość ta nie musi być skupiona w jednym miejscu, ale powinna łączyć je jedność postaw, zachowań i poczynań, które wynikają ze wspólnego celu grupowego – zaspokajania określonych potrzeb zrzeszających się. Każde zrzeszenie jest grupą społeczną celową. Powstaje dla realizacji określonego celu, wyznaczonego przez osoby zrzeszone. Jego osiągnięcie ma służyć zaspokajaniu określonych potrzeb członków. Może również służyć szerszej społeczności<sup>19</sup>. Filarami stowarzyszenia są dobrowolność oraz swoboda. Oznacza to, że od woli osób fizycznych zależy jego powołanie do życia, a także zakończenie jego działalności. Pojęcie samorządności oznacza samodzielność stowarzyszenia. Stowarzyszenia samodzielnie określają swoje cele, kierunki działania, struktury organizacyjne oraz uchwalają akty wewnętrzne dotyczące ich działalności.

Trwałość w swej idei oznacza, że organizacja powinna „przeżyć” swoich założycieli; założony cel stowarzyszenia powinien służyć ludziom i być konsekwentnie realizowany. Niezarobkowy charakter stowarzyszeń oznacza, że w istocie ich działalności naczelnym celem nie może być prowadzenie działalności gospodarczej i osiąganie zysków. Jednakże przewidziana jest możliwość prowadzenia działalności gospodarczej przez stowarzyszenia, ale uzyskany dochód nie może być dzielony pomiędzy jego członków. Prowadzenie takiej działalności ma jedynie pozwolić na sfinansowanie celów statutowych stowarzyszenia. W przypadku stowarzyszeń zwykłych całkowicie wyklucza się prowadzenie przez nie działalności gospodarczej, a środki na działalność mogą uzyskiwać tylko ze składek członkowskich.

WOPR jest stosunkowo dobrze rozwiniętą organizacją pozarządową, członkiem International Life Saving Federation (ILS), Międzynarodowej Organizacji Ratownictwa Wodnego, liderem wśród stowarzyszeń ratowników wodnych w Polsce i części środkowowschodniej Europy oraz istotnym elementem ILS Federation of Europe.

WOPR działa między innymi na podstawie ustawy Prawo o stowarzyszeniach, opierając się na zasadach praworządności, równości i demokracji wewnętrznej. Zasada praworządności wynika z art. 83 Konstytucji, według którego każdy ma obowiązek przestrzegania prawa. WOPR powstało zgodnie z przesłankami określonymi w ustawie, a ich spełnienie kontroluje sąd rejestrowy. W toku działalności kontrolę przestrzegania prawa sprawuje organ nadzorujący i sąd<sup>20</sup>. Zasada równości stowarzyszeń oznacza, że wszystkie stowarzyszenia są równe i nie podlegają żadnym przywilejom. WOPR współpracuje ze stowarzyszeniami krajowymi zainteresowanymi bezpieczeństwem oraz o tym samym lub podobnym profilu działania, wierząc, że w ilości inicjatyw wspólnych kryje się wielka moc sprawcza. Zasada demokracji wewnętrznej znajduje odbicie w statucie WOPR, według którego najwyższą władzą jest walne zebranie delegatów, nazwane Zjazdem Krajowym WOPR. Uchwały podejmowane na Zjeździe Krajowym WOPR, wojewódzkich i terenowych zjazdach delegatów lub walnych zebraniach podlegają głosowaniu delegatów lub członków, z których każdy ma równe prawo głosu. Wszyscy członkowie WOPR są równi wobec siebie, władz stowarzyszenia i każdy z nich ma prawo do równego traktowania.

WOPR opiera swą działalność na pracy społecznej członków i zatrudnionych pracowników, może prowadzić działalność gospodarczą, pobierać opłaty członkowskie, które jednakże muszą służyć realizacji celów statutowych.

Statut WOPR zawiera fundamentalne postanowienia określające: nazwę i znak, teren działania – obszar Rzeczypospolitej Polskiej z siedzibą władz centralnych w Warszawie, strukturę zgodną z podziałem administracyjnym kraju, cel działania i sposoby realizacji celów, prawa i obowiązki członków.

Nawiązując trwałą współpracę z administracją publiczną, WOPR nie miał na celu wyłącznie uzyskania dostępu do funduszy publicznych. WOPR pragnie zachować partnerskie relacje z administracją publiczną, a podejmując współdziałanie, dysponuje potencjałem ekonomicznym i znacznymi zasobami osobowymi. Suwerenność stowarzyszenia ponad 75 tysięcy polskich ratowników wodnych wydaje się być dostrzegana, a nowe regulacje

<sup>18</sup> Dz.U. z 2001 r., nr 79, poz. 855.

<sup>19</sup> P. Suski, *Stowarzyszenia w prawie polskim*, Wyd. Prawnicze LexisNexis, Warszawa 2002, s. 44.

<sup>20</sup> P. Suski, dz.cyt., s. 53.



ustawowe dające delegację MSWiA do wydania rozporządzeń w sprawach bezpieczeństwa na obszarach wodnych mogą przyczynić się do zwiększenia roli WOPR i jego potencjału organizacyjnego do budowania systemu bezpieczeństwa wodnego.

Najlepszym rozwiązaniem dla państwa, w tym jego służb, i społeczeństwa polskiego byłoby kierowanie uwagi organizacji pozarządowych na realizację zadań merytorycznych, wynikających z zakresu ich działania, a nie na zdobywanie środków i prowadzenie działalności gospodarczej.

Na podstawie art. 13 ustawy o bezpieczeństwie w zakresie ratownictwa wodnego wchodzić do działania ratownicze, do których należy przyjęcie zgłoszenia o wypadku lub zagrożeniu, dotarcie na miejsce wypadku z odpowiednim sprzętem ratunkowym, udzielenie kwalifikowanej pierwszej pomocy, zabezpieczenie miejsca wypadku lub zagrożenia, ewakuacja osób z miejsca stanowiącego zagrożenie dla życia lub zdrowia, transport osób, które uległy wypadkowi lub są narażone na niebezpieczeństwo utraty życia lub zdrowia na obszarze wodnym do miejsca, gdzie jest możliwe podjęcie medycznych czynności ratunkowych przez jednostki systemu Państwowego Ratownictwa Medycznego<sup>21</sup> oraz poszukiwanie osób zaginionych na obszarze wodnym.

Organizowanie i finansowanie działań ratowniczych na wyznaczonym obszarze wodnym należy do zarządzającego tym obszarem, który może zlecić organizowanie, kierowanie i koordynowanie działań ratowniczych podmiotom uprawnionym do wykonywania ratownictwa wodnego. Nie dotyczy to dysponentów prywatnych nieck basenowych<sup>22</sup>.

Organizator, zarządzający ma obowiązek obwieszczenia informacji o zasadach korzystania i ograniczeniach w korzystaniu z kąpieliska, miejsca do kąpielii, pływalni lub innego obiektu oraz o sposobach powiadamiania o wypadkach i numerach alarmowych, a osoba przebywająca powinna zapoznać się z tymi informacjami. Zarządzający lub osoba przez niego upoważniona może nie wpuścić lub żądać opuszczenia obszaru przez osoby, których zachowanie wyraźnie wskazuje na stan nietrzeźwości lub wpływ środków odurzających lub substancji psychotropowych.

<sup>21</sup> Art. 32 ust. 1 ustawy o PRM.

<sup>22</sup> Art. 21 ustawy o bezpieczeństwie.

Podmioty uprawnione do wykonywania ratownictwa wodnego na podstawie art. 22 ustawy „wykonują zadania z zakresu ratownictwa wodnego”, „organizują i prowadzą szkolenia ratowników wodnych w zakresie ratownictwa wodnego – na podstawie zlecenia realizacji zadań publicznych, o których mowa w art. 11 ust. 1 pkt 1 ustawy z dnia 24 kwietnia 2003 r. o działalności pożytku publicznego i o wolontariacie<sup>23</sup>”.

Istotnym zagadnieniem jest finansowanie „ratownictwa wodnego”, które powinno być realizowane na wszystkich szczeblach administracyjnych. Szkolenia mogą być dofinansowane przez ministra właściwego do spraw wewnętrznych. Zadania z zakresu ratownictwa wodnego, szkolenia ratowników wodnych dofinansowane są przez wojewodów w ramach dotacji celowych przyznawanych z części budżetu państwa. Jednostki samorządu terytorialnego mogą udzielać dotacji celowych podmiotom uprawnionym do wykonywania ratownictwa wodnego na realizację ratownictwa wodnego i szkolenia ratowników wodnych. Dotacje mogą być udzielane z pominięciem otwartego konkursu ofert na utrzymanie gotowości ratowniczej i sprzętu ratowniczego, prowadzenie działań ratowniczych, szkolenia ratowników wodnych, psów ratowniczych i ich przewodników; dokumentowanie akcji wypadków. Podmioty uprawnione do wykonywania ratownictwa wodnego, corocznie do dnia 31 grudnia, mają obowiązek przekazywania ministrowi właściwemu do spraw wewnętrznych informacji o wysokości otrzymanych dotacji, celu i podmiocie, który ich udzielił.

Pod pojęciem pływalni kryje się „obiekt kryty lub odkryty, z wodą przepływową, przeznaczony do pływania lub kąpielii, posiadający co najmniej jedną nieckę basenową, z trwałym brzegiem i dnem, wyposażony w urządzenia sanitarne, szatnie i natryski”.

Ustawodawca nakłada na osoby przebywające na obszarach wodnych obowiązek zachowania należytej staranności w celu ochrony życia i zdrowia własnego oraz innych osób, w tym obowiązek:

- zapoznania się z zasadami korzystania z obszaru, obiektu lub urządzenia i przestrzegania ich;
- stosowania się do znaków nakazu i zakazu;
- zapoznania się i dostosowania działania do umiejętności oraz warunków atmosferycznych;

<sup>23</sup> Dz.U. z 2010 r. nr 234, poz. 1536 oraz z 2011 r. nr 112, poz. 654 i nr 149, poz. 887.



– używania odpowiedniego, sprawnego technicznie sprzętu, zgodnie z jego przeznaczeniem i zasadami użycia;

– informowania o wypadku lub zaginięciu osoby i innych zdarzeniach wpływających na bezpieczeństwo.

Natomiast minister spraw wewnętrznych i administracji w porozumieniu z ministrem sportu mają wydać rozporządzenia w sprawie:

– sposobu oznakowania i zabezpieczania obszarów wodnych,

– wzorów znaków zakazu, nakazu oraz informacyjnych i flag – mając na uwadze konieczność zapewnienia odpowiedniego poziomu bezpieczeństwa i udzielania pomocy osobom kąpiącym się, pływającym i uprawiającym sport lub rekreację na obszarach wodnych”.

W celu niesienia pomocy zagrożonym na obszarach wodnych należy organizować pomoc i ratować ludzi. Ratownictwo wodne jest to „prowadzenie działań ratowniczych, polegających w szczególności na organizowaniu i udzielaniu pomocy osobom, które uległy wypadkowi lub są narażone na niebezpieczeństwo utraty życia lub zdrowia na obszarze wodnym” przez odpowiednio przygotowane do tego osoby – ratowników wodnych. Ratownikiem wodnym jest osoba „posiadającą wiedzę i umiejętności z zakresu ratownictwa i technik pływackich oraz inne kwalifikacje przydatne w ratownictwie wodnym i spełniającą wymagania określone w art. 13 ust. 1 ustawy z dnia 8 września 2006 r. o PRM”. Ratownik wodny powinien być funkcjonariuszem służby państwowej, pracownikiem podmiotu gospodarczego lub członkiem organizacji pozarządowej – uprawnionym do wykonywania ratownictwa wodnego.

Mając na względzie bezpieczeństwo na obszarach wodnych, poprzez osiągnięcie właściwego poziomu wyszkolenia ratowników wodnych, zapewnienie odpowiedniego poziomu kadry dydaktycznej oraz jednolitego sposobu przeprowadzania egzaminu, a także uprawnień uzyskiwanych po zdaniu egzaminu na stopień ratownika wodnego, minister spraw wewnętrznych i administracji posiada upoważnienie ustawowe do określenia w drodze rozporządzenia: ramowego programu szkolenia w zakresie ratownictwa wodnego, zakresu wiedzy teoretycznej i umiejętności praktycznych niezbędnych do uzyskania uprawnień z zakresu ratownictwa wodnego, wzorów

dokumentów potwierdzających posiadanie uprawnień ratowników wodnych, kwalifikacji kadry dydaktycznej prowadzącej szkolenia, sposobu przeprowadzania egzaminu.

Uprawnienia ratowników wodnych wydane na podstawie przepisów dotychczasowych zachowują swoją moc. Dla uczestników szkoleń, którzy rozpoczęli uzyskiwanie uprawnień ratownika wodnego przed wejściem w życie ustawy, zastosowanie będą miały dotychczasowe przepisy.

Rozwiązanie spraw edukacji ratowników wodnych wydaje się być proste, jeżeli wykorzystany zostanie prawie 50-letni dorobek WOPR w zakresie edukacji. Programy edukacyjne i instrukcje szkoleniowe od chwili powstania WOPR wypracowywano na podstawie programów wiodących organizacji ratownictwa wodnego w Europie i na świecie oraz organizacji międzynarodowych zajmujących się problematyką ratownictwa wodnego. Współczesny system edukacji WOPR oparty jest na rozwiniętych ramowych programach szkoleń ILS, które były przedmiotem międzynarodowych i krajowych konferencji naukowych oraz uzyskały pozytywne opinie członków Rady Naukowej WOPR w składzie z 37 pracownikami naukowymi z kraju i zagranicy.

Dokonując zmian w systemie edukacji ratowników, rozpoczętych w 2008 roku a zakończonych w części zasadniczej w czerwcu 2011 roku, WOPR uwzględnił rekomendację Parlamentu Europejskiego z dnia 23 kwietnia 2008 roku, w której zaleca się państwom członkowskim stosowanie European Qualification Framework (EQF) – Europejskich Ram Kwalifikacji. Po 2012 roku wszystkie wydawane dyplomy i zaświadczenia powinny mieć odniesienie do Krajowych Ram Kwalifikacji spójnych z ramami europejskimi.

Podmioty uprawnione do wykonywania ratownictwa wodnego mogą organizować i prowadzić szkolenia ratowników wodnych w zakresie ratownictwa wodnego. Organizacja i prowadzenie szkoleń na obszarze parku narodowego, poza miejscami udostępnianymi w planie ochrony lub zadaniach ochronnych, wymaga uzyskania zgody ministra właściwego do spraw środowiska na odstępstwo od zakazów obowiązujących w parku. Organizację i prowadzenie szkoleń na obszarze parku krajowego lub obszarze Natura 2000 należy uzgadniać z właściwym miejscowo regionalnym dyrektorem ochrony środowiska.



Ratownictwo wodne podmioty mogą wykonywać po złożeniu wniosku i uzyskaniu zgody, wydanej w drodze decyzji administracyjnej przez ministra właściwego do spraw wewnętrznych na wykonywanie ratownictwa wodnego, która może być cofnięta w określonych przypadkach. We wniosku zamieszczona ma być nazwa podmiotu, adres siedziby, określony obszar działania w zakresie ratownictwa wodnego, „informacje o liczbie ratowników wodnych oraz posiadanych przez nich kwalifikacjach przydatnych w ratownictwie wodnym”. Podmiot uprawniony do wykonywania ratownictwa wodnego po uzyskaniu zgody: „zapewnia stan gotowości do wykonywania ratownictwa wodnego, poprzez utrzymywanie stałych dyżurów ratowników wodnych”, „dysponuje kadrą ratowników wodnych w liczbie niezbędnej do zapewnienia stanu gotowości”, „posiada niezbędny do wykonywania ratownictwa wodnego sprzęt specjalistyczny oraz środki transportu i łączności”. W przypadku prowadzenia działalności ratowniczej na obszarze parku narodowego lub krajobrazowego wnioskodawca dołączyć musi opinię dyrektora parku. Zgoda na działalność podmiotu uprawnionego do wykonywania ratownictwa wodnego jest cofana w przypadku niespełniania warunków poprzedzających jej wydanie lub nieusunięcia w wyznaczonym terminie nieprawidłowości, „mających istotny wpływ na wykonywanie ratownictwa wodnego”<sup>24</sup>.

Na podstawie ustawy podmioty uprawnione do wykonywania ratownictwa wodnego: organizują, kierują, koordynują i bezpośrednio prowadzą działania w ramach ratownictwa wodnego oraz prowadzą działalność profilaktyczną i edukacyjną dotyczącą bezpieczeństwa na wodach, dokumentują i rejestrują działania ratownicze, a także ujawniają zagrożenia osób przebywających na obszarach wodnych oraz przekazują informację o zagrożeniach właściwej radzie gminy.

Wymogiem formalnym jest prowadzenie rejestru danych z działań ratowniczych, który obejmuje dane, tj.: „imię i nazwisko osoby, której udzielono pomocy w ramach działań ratowniczych, datę i miejsce urodzenia oraz adres zamieszkania; rodzaj udzielonej pomocy; miejsce wypadku; imiona i nazwiska ratowników wodnych udzielających pomocy; datę prowadze-

nia działań ratowniczych; czas i miejsce przekazania osoby jednostce systemu PRM lub innym służbom”.

Z pisemnym wnioskiem o udostępnienie informacji zawartych w rejestrach działań ratowniczych, przechowywanych przez okres 10 lat od dnia ich wprowadzenia, może zwrócić się: poszkodowany oraz policja, prokuratura, sąd i zakład ubezpieczeń – jako podmioty uprawnione na podstawie odrębnych przepisów.

Podczas gaszenia pożarów, ratownictwa chemicznego, ekologicznego lub technicznego mają zastosowanie przepisy ustawy z dnia 24 sierpnia 1991 r. o ochronie przeciwpożarowej<sup>25</sup>. Do obowiązków ratowników wodnych należy w szczególności wykonywanie wymienionych wyżej działań ratowniczych oraz podczas pełnienia dyżuru:

- obserwowanie obszaru kąpieliska, pływalni, niezwłoczne reagowanie na wzywanie pomocy oraz podejmowanie akcji ratowniczej;
- zapobieganie skutkom zagrożeń;
- przegląd i kontrola stanu urządzeń i sprzętu wykorzystywanego do ratownictwa wodnego i zapewnianego bezpieczeństwa;
- określanie głębokości kąpieliska;
- wywieszanie flag informacyjnych;
- sygnalizowanie przekroczeń obowiązującego regulaminu, w szczególności granicy strefy dla osób pływających, a w kąpieliskach także nadchodzącej burzy;
- reagowanie na wypadki naruszenia regulaminu obowiązującego na terenie kąpieliska lub pływalni;
- wpisywanie na tablicy informacyjnej temperatury wody, powietrza i innych informacji;
- niezwłoczne informowanie zarządzającego i przełożonego o zagrożeniach bezpieczeństwa osób;
- bieżące dokumentowanie pracy.

Pozytywnie należy ocenić zapis w ustawie o tym, że ratownik wodny w trakcie działań ratowniczych korzysta z ochrony przewidzianej w ustawie z dnia 6 czerwca 1997 r.

– Kodeks karny<sup>26</sup> właściwej dla funkcjonariuszy publicznych. Przywilej ten powinien znacząco wpłynąć na wzrost pozycji ratownika wodnego podczas pracy oraz zapewnić możliwość efektywniejszego podejmowania interwencji i prowadzenia akcji ratowniczych.

Organizator, zarządzający powszechnie dostępnym kąpieliskiem, pływalnią, innym obiektem z nieckami lub niec-

<sup>24</sup> Art. 8 ustawy o bezpieczeństwie.

<sup>25</sup> Dz.U. z 2009 r. nr 178, poz. 1380 oraz z 2010 r. nr 57, poz. 353.

<sup>26</sup> Dz.U. nr 88, poz. 553, ze zm.



kami i basenami o łącznej powierzchni powyżej 100 m<sup>2</sup>, jest zobowiązany przez ustawodawcę do organizowania i finansowania działań ratowniczych, z zastrzeżeniem, że w formie umowy można zlecić organizowanie i koordynowanie działań ratowniczych oraz kierowanie nimi podmiotom uprawnionym do wykonywania ratownictwa wodnego. Postanowienie to nie obejmuje osób fizycznych dysponujących nieckami basenowymi wyłącznie do celów prywatnych.

Obiekty wykorzystywane do publicznego użytkowania – kąpieliska i pływalnie – mają posiadać wytyczone strefy dla umiejących i nieumiejących pływać, wydzielony brodzik dla dzieci, stałą kontrolę lustra wody, stanowisko do obserwacji lustra wody z brzegu i od strony wody, sprzęt ratunkowy i pomocniczy oraz urządzenia sygnalizacyjne i ostrzegawcze, powierzchnię dna obszaru przeznaczonego do kąpieli wolną od przedmiotów mogących spowodować wypadek, upowszechnione zasady korzystania z obiektu oraz system przekazu informacji o dopuszczalności lub zakazie kąpieli.

Minister spraw wewnętrznych i administracji wyda rozporządzenie w sprawie „minimalnych wymagań dotyczących liczby ratowników wodnych zapewniających stałą kontrolę lustra wody na kąpielisku, pływalni i w innych obiektach, biorąc pod uwagę wielkość obszaru wodnego oraz konieczność zapewnienia bezpieczeństwa osobom na nich przebywającym”. Minister spraw wewnętrznych i administracji, w porozumieniu z ministrem zdrowia, określi także w drodze rozporządzenia „wymagania dotyczące wyposażenia kąpielisk, pływalni i innych obiektów w sprzęt ratunkowy i pomocniczy, urządzenia sygnalizacyjne i ostrzegawcze oraz sprzęt medyczny, leki i artykuły sanitarne, mając na uwadze konieczność zapewnienia bezpieczeństwa osobom korzystającym z tych obiektów”. Natomiast minister zdrowia określi, w drodze rozporządzenia, „wymagania, jakim powinna odpowiadać woda na pływalniach, a także częstotliwość pobierania próbek wody, metodyki referencyjne analiz i sposób oceny, czy woda odpowiada wymaganym warunkom, oraz sposób informowania ludności o jakości wody na pływalniach, uwzględniając ochronę zdrowia publicznego oraz potrzebę dostarczania społeczeństwu informacji w tym zakresie”.

W ramach nadzoru nad ratownictwem wodnym MSWiA może żądać od podmiotów uprawnionych do wykony-

wania ratownictwa wodnego udostępnienia dokumentów oraz udzielania pisemnych wyjaśnień dotyczących ich działalności związanej z wykonywaniem ratownictwa wodnego, a także kontrolować realizację merytorycznych zadań i oceniać ich działalność. Kontrolę przeprowadzają pracownicy MSWiA, którzy mają prawo do:

- swobodnego wstępu do obiektów i pomieszczeń podmiotu uprawnionego do wykonywania ratownictwa wodnego objętego kontrolą, bez obowiązku okazywania przepustki;
- wglądu do wszelkich dokumentów i innych materiałów, w tym kontroli systemów elektronicznych, związanych z wykonywaniem ratownictwa wodnego;
- przeprowadzania oględzin majątku należącego do podmiotu uprawnionego do wykonywania ratownictwa wodnego objętego kontrolą;
- sprawdzania przebiegu określonych czynności;
- żądania od kierownika i pracowników podmiotu uprawnionego do wykonywania ratownictwa wodnego objętego kontrolą ustnych i pisemnych wyjaśnień;
- zabezpieczania dowodów”.

W myśl przepisów ustawy kontrolowany ma zapewnić kontrolującemu odpowiednie warunki i środki niezbędne do przeprowadzenia kontroli, dostęp do obiektów i dokumentów, uzyskiwanie informacji i wyjaśnień oraz danych dotyczących spraw objętych kontrolą, możliwość dokonywania oględzin składników majątkowych. Po zakończeniu kontroli sporządza się protokół, zawierający opis stanu faktycznego stwierdzonego w toku kontroli, a w przypadku stwierdzenia nieprawidłowości wnioski i zalecenia pokontrolne wraz ze wskazaniem sposobu usunięcia nieprawidłowości. Kontrolowany, w terminie do 30 dni od otrzymania protokołu lub stanowiska kontrolującego, informuje MSWiA o wykonaniu wniosków i zaleceń pokontrolnych lub o przyczynach ich niewykonania.

W celu zwiększenia bezpieczeństwa na obszarach wodnych, w związku z występującym problemem kierowania jednostkami pływającymi przez osoby „po użyciu alkoholu, środka działającego podobnie do alkoholu lub będące pod wpływem środków odurzających lub substancji psychotropowych” ustawodawca przewidział, na podstawie dyspozycji funkcjonariusza policji, możliwość usunięcia statku lub innego obiektu pływającego, prze-



znaczonego do uprawiania sportu lub rekreacji na obszarach wodnych, jeśli nie ma innej możliwości zabezpieczenia. Taką jednostkę pływającą wprowadzić należy do strzeżonego portu lub do przystani, a w przypadku braku takiej możliwości – pozostawić na wyznaczonym przez starostę parkingu strzeżonym. Jest to zadanie własne powiatu, realizowane przez powiatowe jednostki organizacyjne lub poprzez powierzenie ich wykonania zgodnie z przepisami ustawy z dnia 29 stycznia 2004 r. – Prawo zamówień publicznych<sup>27</sup>. Za usunięcie i przechowywanie jednostek pływających przewidziane jest pobieranie opłat, stanowiących dochód własny, których wysokość nie przekracza kwot określonych w ustawie.

Ustawa o bezpieczeństwie zmienia brzmienie art. 15 ustawy o PRM oraz art. 39, 40 i 91 ustawy o sporcie, a podmioty uprawnione do wykonywania ratownictwa wodnego na podstawie dotychczasowych przepisów mogą prowadzić działalność w zakresie ratownictwa wodnego do czasu uzyskania zgody, nie później jednak niż do dnia 31 grudnia 2013 roku. Ustawa o bezpieczeństwie wejdzie w życie z dniem 1 stycznia 2012 roku, z wyjątkiem przepisów dotyczących dofinansowania przez wojewodów i ministerstwo, które będą obowiązywać od dnia 1 stycznia 2013 roku.

Potencjał polskiego sektora obywatelskiego jest mały. Wynika to ze słabej pozycji organizacji pozarządowych w formalnych relacjach z administracją rządową i nieuregulowanej pozycji prawnej w strukturach związanych z zadaniami publicznymi. Pozostaje nadzieja, że minister spraw wewnętrznych i administracji właściwie wykorzysta delegację ustawową i wyda rozporządzenia, uwzględniające przede wszystkim potrzeby społeczne i potencjał polskich pozarządowych organizacji ratownictwa wodnego, a ich rozwój wpłynie na rozwój całego systemu bezpieczeństwa wodnego.

Promowanie uczestnictwa obywateli, w tym zrzeszonych w organizacjach pozarządowych, w życiu publicznym powinno być w interesie państwa. Organizacje pozarządowe są zaangażowane w świadczenie usług niezaspokajanych przez administrację publiczną. WOPR pozostaje w nadziei, że jego blisko 50-letnie doświadczenie zostanie wykorzystane przez ministra spraw wewnętrznych i administracji i że od 2012 roku, w którym WOPR obchodzić będzie jubileusz 50-lecia, w związku z wejściem w życie ustawy o bezpieczeństwie, MSWiA będzie posiłkować się dorobkiem WOPR przy wydawaniu nowych regulacji prawnych.

<sup>27</sup> Dz.U. z 2010 r. nr 113, poz. 759, z późn. zm.



## PROCESY KĄPIELISKOWE WYNIKAJĄCE ZE ZMIAN PRAWNYCH W POLSCE

Wejście w życie nowych przepisów zmieniło diametralnie dotychczasowe procesy kąpieliskowe w Polsce. Organizatorzy kąpielisk oraz instytucje biorące udział w procesach kąpieliskowych musiały dostosować się do Ustawy z dnia 18 lipca 2001 r. Prawo wodne (tj. Dz.U. z 2005 r. nr 239, poz. 2019 z późn. zm.) (ostatnia zmiana ustawy z dnia 5.01.2011 r. Dz.U. nr 35, poz. 159) wdrażającej zapisy dyrektywy 2006/7/WE Parlamentu Europejskiego i Rady z dnia 15.02.2006 r. dotyczącej zarządzania jakością wody w kąpieliskach i uchylającej dyrektywę 76/160/EWG.

Ustawa weszła w życie dnia 1 stycznia 2011 r. i określa wymagania, jakie należy spełnić, aby dane miejsce mogło być kąpieliskiem, a jakie miejscem wykorzystywanym do kąpeli. Ustawie towarzyszą rozporządzenia:

- rozporządzenie ministra zdrowia z dnia 28 kwietnia 2011 r. w sprawie ewidencji kąpielisk oraz sposobu oznakowania kąpielisk i miejsc wykorzystywanych do kąpeli;
- rozporządzenie ministra środowiska z dnia 2 lutego 2011 r. w sprawie profilu wody w kąpielisku;
- rozporządzenie ministra zdrowia z dnia 8 kwietnia 2011 r. w sprawie prowadzenia nadzoru nad jakością wody w kąpielisku i miejscu wykorzystywanym do kąpeli.

Tworzenie kąpielisk należy do zadań gminy. Wynika to m.in. z ustawy z dnia 8 marca 1990 r. o samorządzie gminnym i z ustawy z dnia 18 lipca 2001 r. Prawo wodne. Największym problemem dla organizatorów kąpielisk jest stworzenie dokumentacji kąpieliskowej, składającej się m.in. z pozwolenia wodnoprawnego, które należy dołączyć do wniosku o umieszczenie w wykazie kąpielisk, oraz profilu wody, który klasyfikuje jakość wody oraz określa czynniki zewnętrzne mające wpływ na jej jakość.

W 2010 r. w trakcie przeprowadzanych audytów na kąpieliskach morskich i śródlądowych województwa zachodniopomorskiego, jak i w drugiej połowie 2010 roku do Wodnego Ochotniczego Pogotowia Ratunkowego Województwa Zachodniopomorskiego docierały opinie organizatorów kąpielisk o trudnościach z tworzeniem dokumentacji kąpieliskowej, jak również o wysokich

kosztach stworzenia dokumentacji przez specjalistyczne firmy, których jest niewiele na rynku. Po dogłębnych analizach i mając na uwadze możliwy spadek liczby kąpielisk, na początku 2011 roku WOPR Województwa Zachodniopomorskiego powołał grupę specjalistów zajmującą się dokumentacją kąpieliskową a wielu organizatorów skorzystało z możliwości współpracy z WOPR.

Współpraca z organizatorami kąpielisk pozwoliła na utrzymanie liczby kąpielisk na wysokim poziomie. Analiza wyników z innych województw, porównywalnych pod względem liczby obszarów wodnych, wskazuje, że zachodniopomorskie uplasowało się na drugiej pozycji za województwem pomorskim, a trzecie na liście województwo wielkopolskie odnotowało o połowę niższy wskaźnik.

Województwo	Kąpieliska	Miejsca wykorzystywane do kąpeli	Razem
zachodniopomorskie	49	65	114
lubuskie	3	68	71
wielkopolskie	23	99	122
pomorskie	70	109	179
warmińsko-mazurskie	13	167	180

Tabela 1. Liczba kąpielisk i miejsc wykorzystywanych do kąpeli rejestrowanych przez Głównego Inspektora Sanitarnego w wybranych województwach

### Skrót harmonogramu działań związanych z utworzeniem kąpieliska

Organizator kąpieliska przekazuje wójtowi, burmistrzowi lub prezydentowi miasta wnioski o umieszczenie kąpieliska w wykazie kąpielisk do 31 grudnia roku poprzedzającego sezon kąpielowy (zapisy art. 34a ustawy Prawo wodne).

Do wniosku dołącza się:

- pozwolenie wodnoprawne, które wydaje starosta;
- informację dotyczącą planowanego kąpieliska.

Do informacji dotyczących planowanego kąpieliska organizator dołącza m.in. aktualny profil wody, który należało sporządzić po raz pierwszy do 24 marca 2010 r.

Burmistrz, wójt lub prezydent miasta do 10 marca ma obowiązek przygotować projekt uchwały, obejmujący wykaz planowanych kąpielisk, sporządzony po rozpatrzeniu wniosków organizatorów kąpielisk oraz kąpielisk,



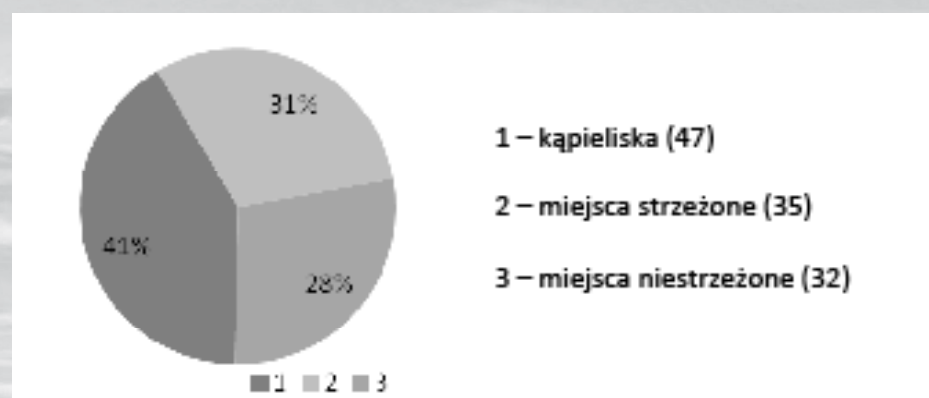
dla których gmina będzie organizatorem kąpieliska. Następnie przez 21 dni (do 31 marca) podaje do publicznej wiadomości projekt uchwały, w sposób zwyczajowo przyjęty. Przez kolejne 14 dni (do 14 kwietnia) rozpatrywane są uwagi i propozycje zmian zgłoszonych do projektu uchwały. Najpóźniej do 15 kwietnia burmistrz, wójt lub prezydent miasta przekazuje projekt uchwały do zapiniowania właściwemu dyrektorowi regionalnego zarządu gospodarki wodnej, dyrektorowi wojewódzkiego inspektoratu ochrony środowiska, dyrektorowi państwowej powiatowej inspekcji sanitarnej i dyrektorowi urzędu morskiego (dotyczy tylko kąpielisk morskich). W ciągu 14 dni dyrektorzy muszą wydać opinię. Brak opinii w tym terminie oznacza akceptację projektu. Wykaz kąpielisk na terenie gminy określa się w drodze uchwały rady gminy do dnia 31 maja. Organizator ma obowiązek do 15 czerwca ustalić z państwowym powiatowym inspektorem sanitarnym harmonogram poboru próbek wody kąpieliska w sezonie kąpielowym, mając na uwadze, że nie powinno to być mniej niż cztery próbki w odstępach mniejszych niż miesiąc. Organizator przed otwarciem kąpieliska powinien oznaczyć kąpielisko tablicami informacyjnymi zgodnymi z rozporządzeniem ministra zdrowia z dnia 28 kwietnia 2011 r. w sprawie ewidencji kąpielisk oraz sposobu oznakowania kąpielisk i miejsc wykorzystywanych do kąpeli.

### Proces audytu i kategoryzacji kąpielisk

#### i strzeżonych miejsc wykorzystywanych do kąpeli

Od trzech lat WOPR województwa zachodniopomorskiego prowadzi audyt kąpieliskowy, mający na celu poprawę bezpieczeństwa wodnego w naszym województwie. W tym roku po nowelizacji ustawy Prawo wodne audytem kąpieliskowym zostały objęte również miejsca wykorzystywane do kąpeli strzeżone przez ratowników. Analiza sytuacji bezpieczeństwa wodnego w naszym województwie daje nam możliwość śledzenia rozwoju kąpielisk i pozwala diagnozować i wskazywać zalecenia do poprawy w aspekcie bezpieczeństwa wodnego. Na podstawie przeprowadzonej analizy oceny ryzyka organizator kąpieliska bądź miejsca wykorzystywanego do kąpeli otrzymuje podsumowanie stanu bezpieczeństwa ze wskazanymi zaleceniami w dążeniu do podwyższenia standardów bezpieczeństwa na tworzonym przez siebie kąpielisku lub w miejscu kąpielowym. Wojewódzka

Stacja Sanitarno-Epidemiologiczna w Szczecinie wydała 114 pozytywnych opinii do zorganizowania kąpielisk lub miejsc wykorzystywanych do kąpeli. Procesem audytorskim zostały objęte wszystkie kąpieliska i miejsca wykorzystywane do kąpeli strzeżone przez ratowników.



Wykres 1. Kąpieliska i miejsca wykorzystywane do kąpeli województwa zachodniopomorskiego w 2011 r.

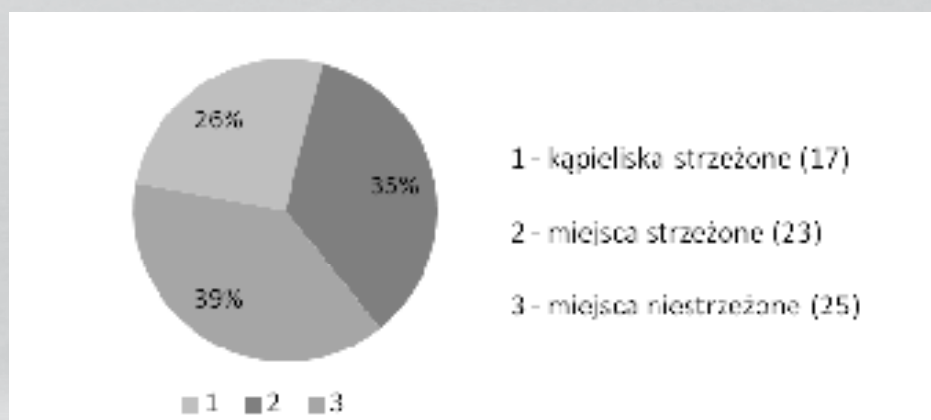
Proces audytu został podzielony na kąpieliska i miejsca wykorzystywane do kąpeli organizowane na wodach morskich i śródlądowych. W wyniku przeprowadzonych audytów zebrano dane określające poziom bezpieczeństwa na kąpieliskach i w miejscach wykorzystywanych do kąpeli strzeżonych przez ratowników WOPR. Stan bezpieczeństwa nad morzem w sposób jednoznaczny dał wyraz odpowiedniego podejścia do spraw związanych z zapewnieniem bezpieczeństwa w czasie kąpeli.



Wykres 2. Kąpieliska i miejsca wykorzystywane do kąpeli organizowane nad morzem w 2011 r.

Wizyty na kąpieliskach i w miejscach wykorzystywanych do kąpeli organizowanych na wodach śródlądowych wskazują jeszcze na brak odpowiednich decyzji samorządowych w zapewnieniu bezpieczeństwa wodnego na swoim terenie. Gminy śródlądowe w bardzo ostrożny sposób odnoszą się do wydatków związanych z tworzeniem kąpielisk, które przyczyniają się do poprawy bezpieczeństwa wodnego na wodach lokalnych i tworzą przyjazne przestrzenie oczekiwane przez mieszkańców.





Wykres 3. Kąpieliska i miejsca wykorzystywane do kąpielii organizowane na wodach śródlądowych w 2011 r.

Proces audytorski podzielony jest na dwie zasadnicze części, w których zawarto analizę oceny ryzyka na kąpielisku lub w miejscu wykorzystywanym do kąpielii, skierowaną wraz z zaleceniami do organizatora, oraz przeprowadzenie kategoryzacji zorganizowanego kąpieliska lub miejsca wykorzystywanego do kąpielii, wyznaczając jego poziom bezpieczeństwa poprzez nadanie mu odpowiedniej liczby gwiazdek (najwyższy standard bezpieczeństwa kąpieliska odpowiada pięciu gwiazdkom a miejsca strzeżonego dwóm gwiazdkom).

Pierwsza część stanowi „Analizę oceny bezpieczeństwa na kąpielisku lub miejscu wykorzystywanym do kąpielii”, w ramach której realizowano następujące zadania:

- Analiza terenu – w niniejszym rozdziale audytor wymienia zalecenia dotyczące nieprawidłowości w zakresie wyznaczenia stref dla kąpiących się oraz dla poszczególnych aktywności w obrębie kąpieliska. Dostęp publiczny przyczyni się do usuwania barier w dostępie do plaży osób poruszających się na wózkach lub dostępu do sanitariatów.
- Dostęp służb ratunkowych – nawet najlepiej prowadzona akcja ratownicza może zakończyć się niepowodzeniem w przypadku braku możliwości dojazdu medycznych zespołów ratunkowych oraz pozostałych służb wsparcia specjalistycznego. Zalecenia zawarte w rozdziale drugim ułatwią dostosowanie kąpieliska do funkcjonowania w Państwowym Systemie Ratownictwa Medycznego.
- Publiczny sprzęt ratowniczy i pomocniczy – do wielu zdarzeń niebezpiecznych dochodzi często poza terenem kąpieliska lub poza godzinami pracy wodnej służby ratowniczej. By zadbać o bezpieczeństwo publiczne, potrzebna jest szeroko zakrojona współpraca z instytucjami zewnętrznymi oraz właściwymi urzę-

dami. Zalecenia zawarte w tym rozdziale odnoszą się do możliwości skorzystania z publicznych środków ratunkowych przez każdego korzystającego z wypoczynku.

- Oznakowanie – eksperci UE, analizując wyniki badań, odkryli, że najczęstsze przyczyny utonięć oraz sytuacji niebezpiecznych na kąpielisku oraz w jego okolicach związane są z nieświadomym narażeniem się na niebezpieczeństwo – uprzednio niewłaściwie oznakowanym. Dział precyzuje ujednolicenie oznakowania i stosowanie zalecanych znaków zgodnie z normą ISO 20712-1/ DIN 4844-2.
- Tablica informacyjna – przeprowadzone badania wykazały, iż czas, jaki przeciętny turysta jest w stanie poświęcić na zapoznanie się z regulaminem kąpieliska, wynosi zaledwie 7 sekund. Dotyczy to oczywiście turysty znającego język państwa, w którym się znajduje. Badania te podważają zasadność stosowania standardowych regulaminów przy wejściach na plażę. Rozwiązaniem, które z powodzeniem stosowane jest na całym świecie, są piktogramowe tablice informacyjne, które już po pierwszym spojrzeniu dają szansę na wyłowienie najważniejszych informacji, jak nazwa i rodzaj kąpieliska, numer wejścia, najgroźniejsze niebezpieczeństwa oraz inne zagrożenia mogące wystąpić w danym miejscu czy też numery służb alarmowych.
- Niebezpieczeństwa / Zagrożenia – odosobnione niebezpieczeństwa czyhające na kąpiących się i plażowiczów są nierzadko powodem do częstych interwencji związanych z drobnymi skaleczeniami, jak również poważnymi urazami. Zdiagnozowanie lokalizacji miejsc niebezpiecznych oraz późniejsze właściwe ich oznakowanie lub wykluczenie niektórych sektorów z użytku publicznego pozwoli na powolne domknięcie części planu oznakowania i zabezpieczenie kąpieliska.
- Zaopatrzenie ratownika – właściwe wyposażenie kąpieliska w sprzęt wymagany do skutecznego prowadzenia akcji ratowniczej jest jednym z najważniejszych wymogów zapewnienia bezpieczeństwa osób wypoczywających nad wodą.

Druga część będąca zasadniczym elementem procesu audytorskiego to kategoryzacja kąpieliska lub miejsca wykorzystywanego do kąpielii. Poruszane w niej zagadnienia i dokonane analizy pozwoliły na weryfikację poszczególnych działów odpowiadających za organiza-

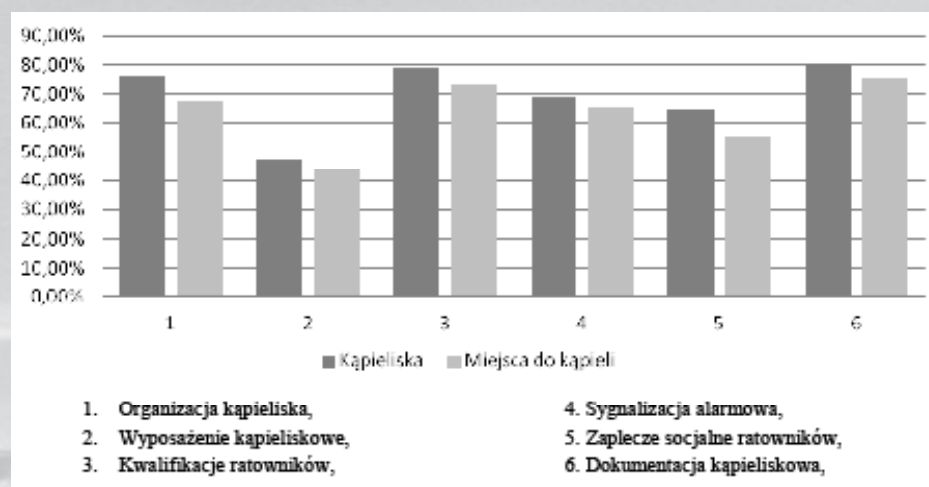


cję bezpiecznych warunków kąpielowych. Dane uzyskane w tej części audytu pozwalają na prowadzenie statystyk, ale przede wszystkim pozwalają podsumować stan bezpieczeństwa w okresie letnim. Kategoryzacja ta obejmuje sześć działań, które po ocenie odzwierciedlają stan bezpieczeństwa.

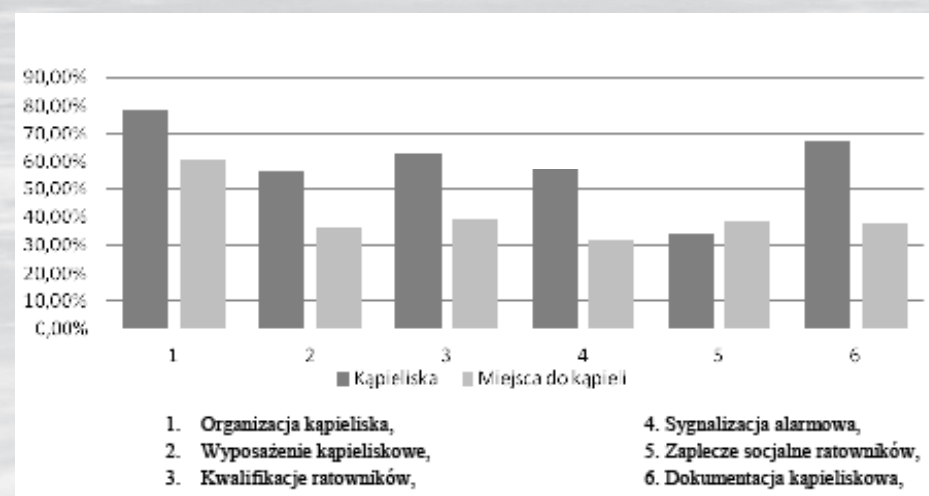
Są to:

- Organizacja kąpieliska lub miejsca... – diagnozowano tu działalność związaną z aktywnym wypoczynkiem, sposób wyznaczenia stref dla poszczególnych aktywności, oznakowanie ryzyka związanego z wypoczynkiem nad wodą, czytelne tablice informacyjne, wyznaczenie drogi ewakuacyjnej i przygotowanie do prowadzenia akcji z użyciem (HEMS) oraz gotowość operacyjną samych ratowników.
- Wyposażenie kąpieliska lub miejsca... – sprawdzano w tym dziale posiadanie publicznego sprzętu ratunkowego, apteczki stanowiskowej pierwszej pomocy, sprzętu do ewakuacji, wyposażenia stanowiska w sprzęt ratowniczy, zaplecze ratownicze i punkty medyczne, wyposażenie osobiste ratowników, sprzęt pływający i dodatkowy wykorzystywany do poprawy bezpieczeństwa.
- Kwalifikacje ratowników – sprawdzano kwalifikacje zatrudnionych zespołów, przyjmowanie stażystów na dyżury ratownicze płatne lub bezpłatne oraz wyposażenie w sorty ubraniowe.
- Sygnalizacja alarmowa – kontrolowano, jaką łączność posiadają ratownicy i jakiego sprzętu alarmowego i informacyjnego używają.
- Zaplecze socjalno-bytowe ratowników – analizowano w tym dziale warunki zakwaterowania ratowników (w miejscach, gdzie zakwaterowanie nie było uzasadnione, nie oceniano tej pozycji, co zmieniało punktację obliczeniową do kategoryzacji), dostęp do sanitariatów w czasie pracy, posiłki i wynagrodzenie za pracę.
- Dokumentacja – sprawdzano dokumentację kąpieliska, która usprawnia pracę ratownika w czasie dyżuru.

Porównując analizę bezpieczeństwa kąpielisk i strzeżonych miejsc wykorzystywanych do kąpeli na wodach morskich, zaobserwować można niemal wyrównany poziom organizacji i wyposażenia kąpielisk i miejsc wykorzystywanych do kąpeli z korzyścią dla kąpielisk morskich. Natomiast na śródlądziu różnica w organizacji



Wykres 4. Morskie kąpieliska i strzeżone miejsca wykorzystywane do kąpeli w 2011 r.

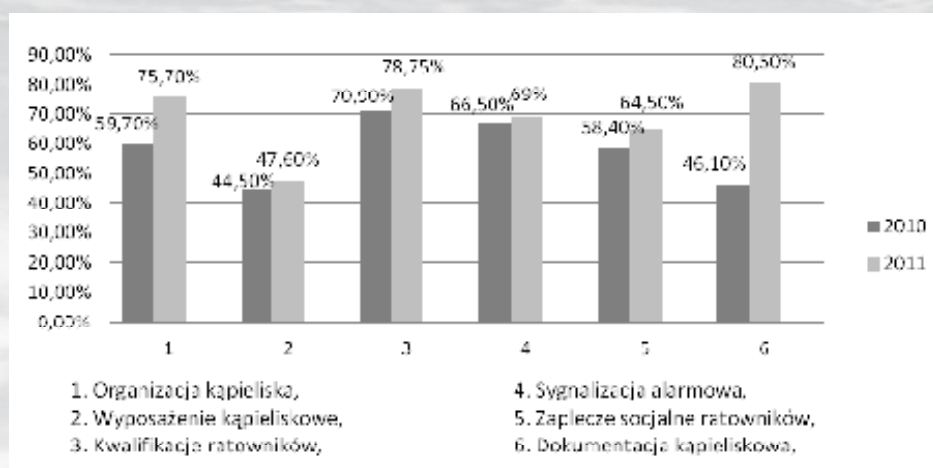


Wykres 5. Śródlądowe kąpieliska i strzeżone miejsca wykorzystywane do kąpeli w 2011 r.

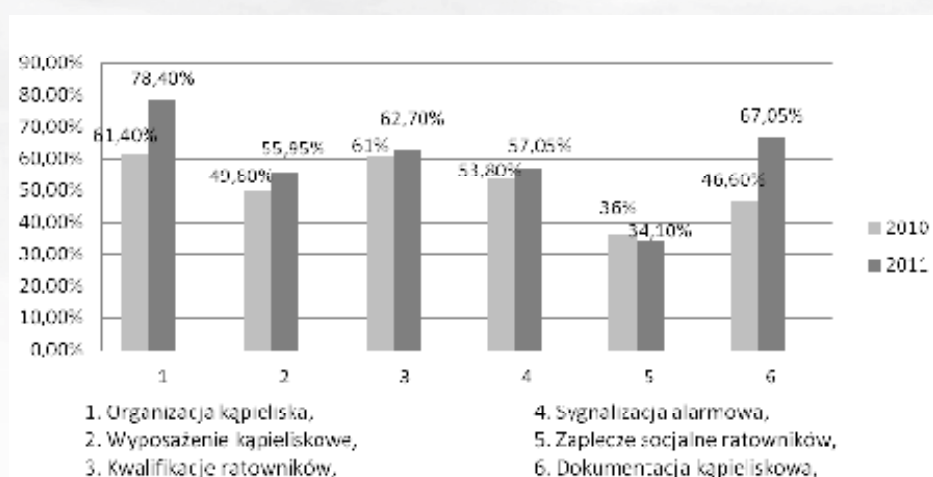
i wyposażenia kąpielisk i miejsc wykorzystywanych do kąpeli z korzyścią dla kąpielisk morskich. Natomiast na śródlądziu różnica w organizacji i wyposażeniu kąpielisk i miejsc wykorzystywanych do kąpeli strzeżonych przez ratowników jest już zauważalna. Organizatorzy miejsc wykorzystywanych do kąpeli rzadko kiedy wyposażają swoje plaże w profesjonalny sprzęt ratowniczy (apteczki R-1, deska ortopedyczna, ratownicze łodzie wiosłowe i motorowe, pasy ratownicze, liny asekuracyjne). Braki w wyposażeniu organizatorzy kąpielisk morskich identyfikują w ilości potrzebnego sprzętu do wyposażenia wszystkich stanowisk ratowniczych. Na śródlądziu głównym czynnikiem jest małe zaangażowanie organizatorów w tworzenie kąpielisk i poprawę bezpieczeństwa nad wodą, ograniczanie do minimum wydatków ponoszonych na organizację i zapewnienie bezpieczeństwa podczas kąpeli. Oprócz wyposażenia poważnym problemem dla organizatorów jest zaplecze socjalne ratowników zatrudnianych na plażach. Organizatorzy unikają tworzenia profesjonalnie wyposażonych punktów medycznych, pomieszczeń socjalnych dla ratowników, często ratownicy wykorzystują magazynki na sprzęt jako punkty medyczne i miejsca, gdzie mogą schronić się w deszczowe dni.



Ważnym punktem procesu audytorskiego prowadzonego na kąpieliskach i w miejscach strzeżonych wykorzystywanych do kąpeli jest porównanie zebranych danych za rok 2010 i 2011. W 2010 r. audytem kąpieliskowym objęto 50 miejsc (27 kąpielisk morskich i 23 kąpieliska śródlądowe), w sezonie letnim 2011 audytem objęto 82 miejsca (30 kąpielisk morskich, 17 kąpielisk śródlądowych, 12 miejsc strzeżonych wykorzystywanych do kąpeli nad morzem i 23 strzeżone miejsca zorganizowane na śródlądziu). Porównując analizę bezpieczeństwa w bieżącym roku z wynikami z ubiegłego sezonu letniego, można zauważyć stały wzrost jakości wyposażenia i obsługi plaż morskich i śródlądowych.



Wykres 6. Porównanie wyników kategoryzacji kąpielisk morskich za rok 2010/2011



Wykres 7. Porównanie wyników kategoryzacji kąpielisk śródlądowych za rok 2010/2011

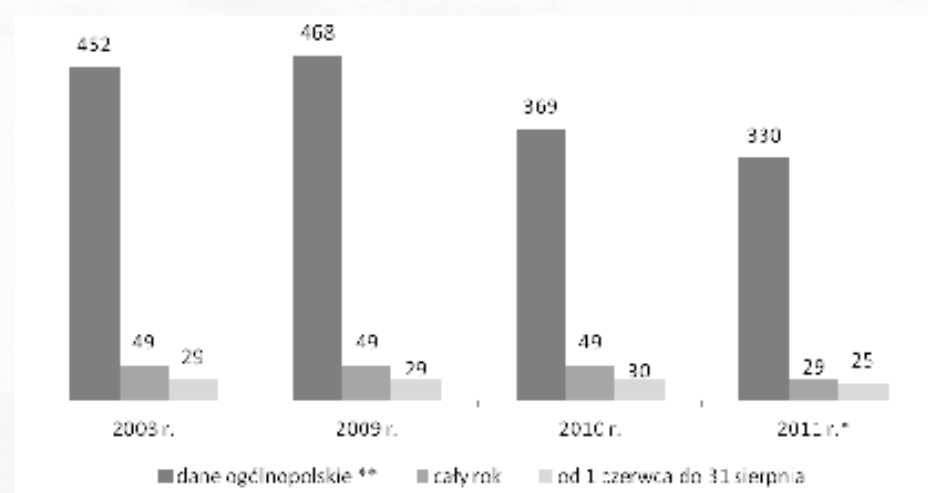
Porównując analizę bezpieczeństwa w bieżącym roku z wynikami z ubiegłego sezonu letniego, można zauważyć stały wzrost jakości wyposażenia i obsługi plaż morskich i śródlądowych. Największy wzrost zanotowano w dziale organizacji kąpieliska na poziomie 16% na kąpieliskach morskich i 17% na śródlądziu oraz w dokumentacji kąpieliskowej nad morzem wzrost aż o 34,4%, na śródlądziu wzrost o 20,4%. Pozostałe działy charakteryzują się umiarkowanym wzrostem poziomu organizacji kąpielisk:

wyposażenie kąpieliska 3,1% nad morzem i 6,1% na śródlądziu, kwalifikacje ratowników 7,8% nad morzem i 1,7% na śródlądziu, sygnalizacja alarmowa wzrost o 2,5% nad morzem i 3,2% na śródlądziu, zaplecze socjalne ratowników wzrost nad morzem o 6,1%, natomiast na śródlądziu wynik niestety obniżył się i wynosi – 1,9%.

Zsumowanie wyników z wszystkich ocenianych działów z 2010 r. pozwoliło na podsumowanie bezpieczeństwa wodnego w audytowanych kąpieliskach na poziomie 54,50%, natomiast wynik uzyskany w 2011 pozwolił na klasyfikację na poziomie 64,25%, co stanowi 9,7% wzrostu poziomu organizacji i wyposażenia kąpielisk w naszym województwie.

### Analiza utonięć

W roku 2011 w województwie zachodniopomorskim sezon kąpielowy zgodnie zapisami ustawy o prawie wodnym rozpoczął się dopiero 15 czerwca, jednak monitoring utonięć był prowadzony przez dyspozytorów Centrum Koordynacji Ratownictwa Wodnego w Szczecinie w okresie od początku roku. Dokładna analiza danych medialnych oraz raportów zdarzeń spływających z kąpielisk oraz grup interwencyjnych oraz danych policji pozwoliła na odnotowanie 36 utonięć w okresie od początku roku do 31.08.2011. W okresie od 1 czerwca do 31 sierpnia w sezonie 2011 r. liczba utonięć wynosi 25 osób. W latach 2008 i 2009 utonęło po 29 osób, zaś w roku 2010 liczba ta wzrosła do 30 osób.



Wykres 8. Liczba utonięć w latach 2008, 2009, 2010, 2011

\*Dane do 31 sierpnia 2011

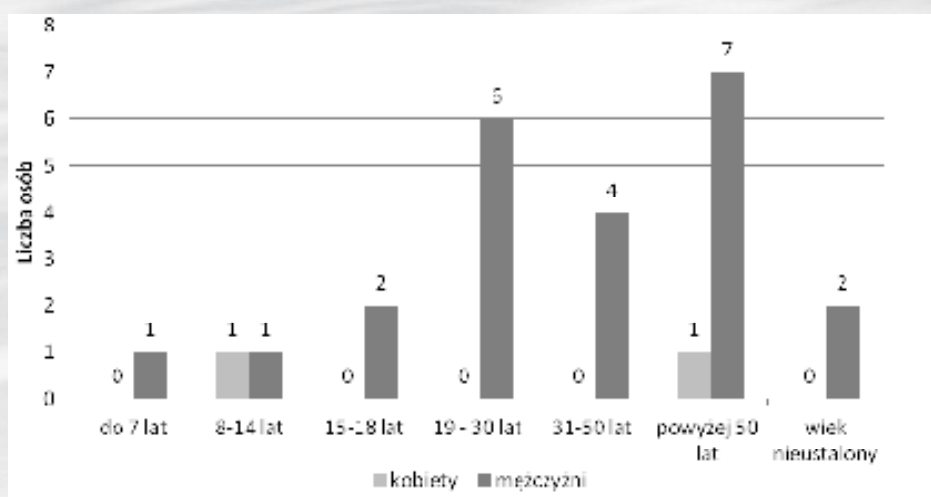
\*\* <http://statystyka.policja.pl/portals/st/958/>

Trzeba zaznaczyć, że w całej Polsce w 2011 r. doszło już według policji do 330 utonięć. W całym roku 2010 zanotowano 369 utonięć, a w 2009 r. liczba ta wynosiła 468, zaś w 2008 r. na terenie Polski odnotowano 452 utonięcia.\*



Akweny, w których dochodziło do utonięć, można skatalogować według liczby utonięć w następującej hierarchii: morze – 5, rzeka – 5, jezioro – 11, staw – 1, kanał – 2, inne – 1.

Najczęstszymi przyczynami wypadków była brawura i słabe rozpoznanie zbiornika wodnego. Często również brak umiejętności lub nieodpowiednie przygotowanie się do pływania. Zdarzały się także wypadki losowe połączone z niesprzyjającymi okolicznościami pogodowymi. Wszystkie zanotowane utonięcia były odnotowane na akwenach niestrzeżonych uczęszczanych przez ludność w celach rekreacyjnych. W takich przypadkach akcje ratunkowe są wydłużone bądź czasami niemożliwe. Pomimo wciąż powiększającej się liczby osób przeszkalanych przez WOPR w zakresie podstawowych zasad przebywania nad wodą, jak również udzielania pierwszej pomocy, wciąż nie udaje się zapobiec wszystkim utonięciom.

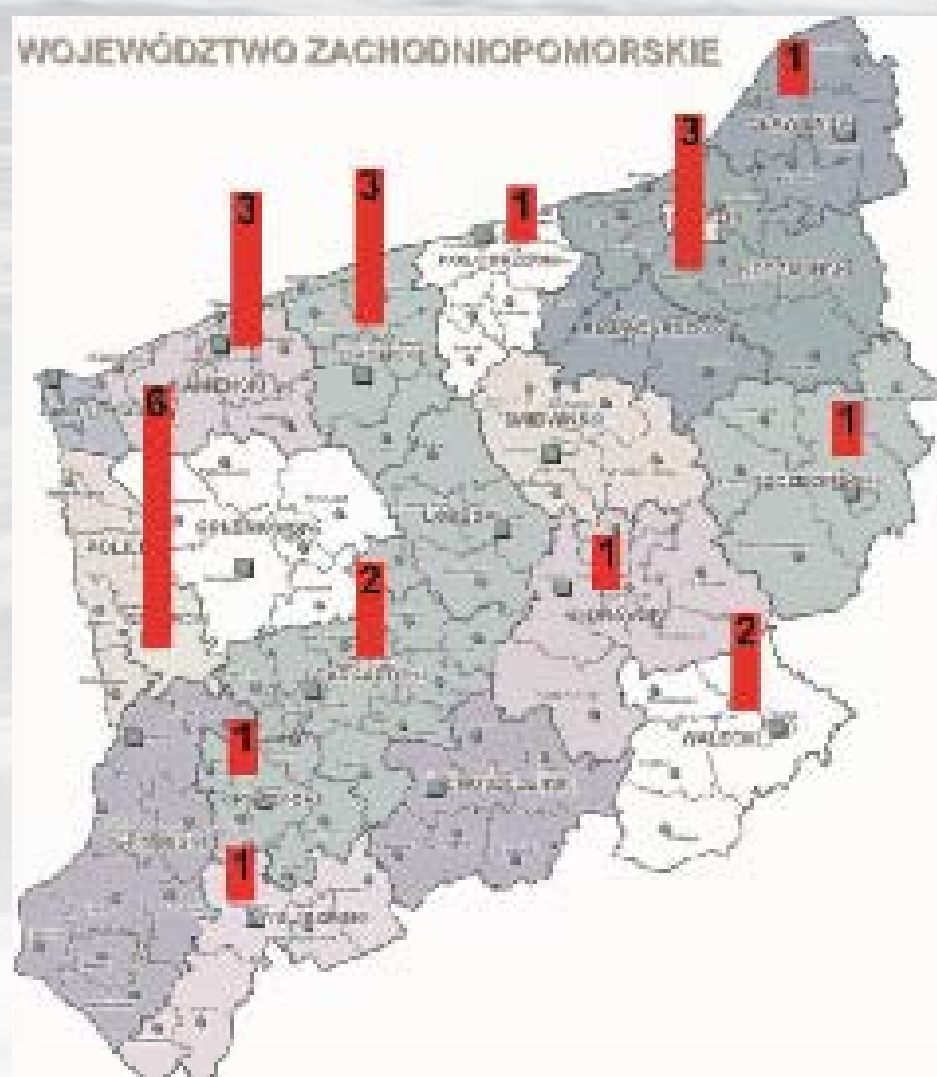


Wykres 9. Liczba utonięć w poszczególnych grupach wiekowych według płci

Z tabeli wynika, że w wieku do 7 lat mamy tylko jedno utonięcie wśród mężczyzn, w przedziale 8-14 lat po jednym utonięciu wśród kobiet i mężczyzn, 15-18 lat dwa utonięcia wśród mężczyzn, 19-30 lat – sześciu mężczyzn. W grupie wiekowej 31-50 lat jest sześć utonięć wśród mężczyzn. Powyżej 50 lat odnotowaliśmy cztery utonięcia wśród mężczyzn i jedno utonięcie kobiety, a w dwóch przypadkach wiek nie został określony. Mimo iż rozporządzenie Rady Ministrów z dnia 6 maja 1997 r. w sprawie określenia warunków bezpieczeństwa osób przebywających w górach, pływających, kąpiących się i uprawiających sporty wodne § 10.4. mówi, iż dzieci do lat 7 mogą korzystać z kąpeli wyłącznie pod opieką i nadzorem osób pełnoletnich – nie udało się zapobiec zdarzeniu, które miało miejsce w Ustroniu Morskim, gdzie dziecko pozostawione na chwilę bez opieki zostało wciągnięte przez prądy rozrywające przy ostrogach w kierunku morza.

Być może profilaktyczne działania prowadzone w ciągu całego roku, między innymi „Błękitny patrol”, który prowadzony jest w szkołach gimnazjalnych w naszym województwie, przyczynią się do zwiększenia świadomości wyżej wymienionego przepisu.

Przedstawiona poniżej mapka obrazuje całkowitą liczbę utonięć w poszczególnych powiatach województwa zachodniopomorskiego w okresie wakacji 2011 r. – stan na 31 sierpnia 2011.



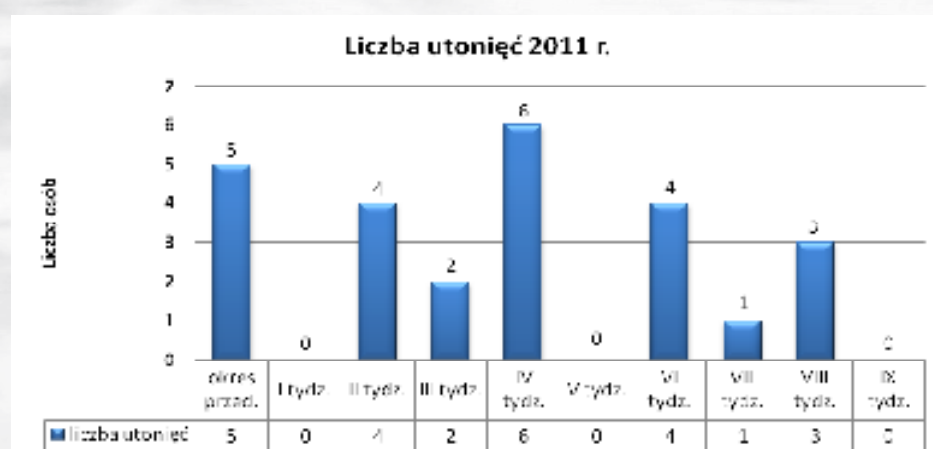
Analiza obszarowa utonięć wskazuje, że najwięcej utonięć było w powiecie grodzkim Szczecin – 6 (24%). Powiaty kamieński, gryficki i koszaliński miały po 3 utonięcia (po 12%), stargardzki i wałecki po 2 (po 8%) a myśliborski, kołobrzeski, sławieński, drawski, pyrzycki i szczeciński po 1 osobie (po 4%).

Lp.	Powiat	Liczba utonięć	Liczba utonięć w procentach
1.	szczeciński	6	24%
2.	kamieński, gryficki i koszaliński	po 3	po 12%
3.	stargardzki i wałecki	po 2	po 8%
4.	myśliborski, kołobrzeski, sławieński, drawski, pyrzycki i szczeciński	po 1	po 4%

Tabela 2. Analiza obszarowa utonięć



Jak wiemy sezon 2011 r. nie należał do sprzyjających wypoczynkowi nad wodą i zażywaniu kąpeli. Dość częste opady i niskie temperatury spowodowały mniejszą liczbę osób udających się na kąpieliska, co znajduje odzwierciedlenie w powyższym zestawieniu. Pokazuje ono nam, że w okresie przedwakacyjnym tzn. od 1 do 22 czerwca liczba utonięć w naszym województwie wynosiła 5. Wraz z rozpoczęciem wakacji, które zaczęły się w tym roku 22 czerwca, czyli w I tygodniu analizowanego okresu, nie odnotowaliśmy żadnego utonięcia. W następnym, II tygodniu lipca, liczba wypadków wynosiła 4 utonięcia, by w III tygodniu spaść do 2 osób. IV tydzień sezonu wakacyjnego był rekordowy – w tym czasie utonęło aż 6 osób. Natomiast w V tygodniu nie odnotowano żadnego utonięcia. W VI tygodniu liczba ta wzrosła do 4 osób, by znowu w VII tygodniu spaść do 1. W VIII tygodniu sezonu zanotowaliśmy 3 wypadki utonięcia. W ostatnim IX tygodniu sierpnia utonięć nie było.



Wykres 10. Liczba utonięć 2011 r.

Zgodnie z przyjętym międzynarodowym standardem oceny utonięć w porównaniu do liczby mieszkańców przeanalizowano liczbę utonięć w poszczególnych powiatach województwa zachodniopomorskiego. W poniższej tabeli wskaźniki utonięć w zależności od liczby mieszkańców i turystów wskazują na duże zróżnicowanie, np. wskaźnik 6,29 dla powiatu kamieńskiego jest wskaźnikiem nie występującym nawet w krajach mocno zaofiarowanych cywilizacyjnie. Istotnym zatem miernikiem może być wskaźnik zsumowanej liczby mieszkańców i turystów (dane GUS), który w takiej analizie spada poniżej średniej krajowej i wojewódzkiej. Należy zauważyć, że wliczenie liczby turystów do niniejszego wskaźnika powoduje jego dwukrotny spadek dla całego województwa z 1,48 do 0,75 utonięć na 100 tys. mieszkańców i turystów.

Analizując dane statystyczne podawane przez policję, można zauważyć również różnice wynikające z wyliczenia

Powiaty	Liczba mieszkańców	Liczba turystów	Liczba turystów i mieszkańców	Liczba utonięć w sezonie (czerwiec, lipiec, sierpień)* według danych policji	Wskaźnik utonięć dla mieszkańców i turystów	Wskaźnik utonięć dla mieszkańców
m. Koszalin	107 948	40 865	148 813	0	0,00	0,00
m. Szczecin	405 606	354 234	759 840	6	0,79	1,48
m. Świnoujście	40 759	115 702	156 461	0	0,00	0,00
białogardzki	48 193	7101	55 294	0	0,00	0,00
choszczeński	49 574	8008	57 582	0	0,00	0,00
drawski	57 353	18 164	75 517	1	1,32	1,74
goleniowski	80 305	40 366	120 671	0	0,00	0,00
gryficki	60 569	175 762	236 331	3	1,27	4,95
gryfiński	82 727	29 625	112 352	0	0,00	0,00
kamieński	47 672	175 038	222 710	3	1,35	6,29
kołobrzeski	77 244	410 242	487 486	1	0,21	1,29
koszaliński	64 411	9836	74 247	3	4,04	4,66
łobeski	37 900	590	38 490	0	0,00	0,00
myśliborski	66 972	21 660	88 632	1	1,13	1,49
policki	70 380	39 977	110 357	0	0,00	0,00
pyrzycki	39 774	422	40 196	1	2,49	2,51
sławieński	57 251	104 128	161 379	1	0,62	1,75
stargardzki	119 306	30 103	149 409	2	1,34	1,68
szczecinecki	76 900	17 778	94 678	1	1,06	1,30
świdwiński	48 205	12 616	60 821	0	0,00	0,00
walecki	54 023	21 362	75 385	2	2,65	3,70
<b>województwo</b>	<b>1 693 072</b>	<b>1 633 579</b>	<b>3 326 651</b>	<b>25</b>	<b>0,75</b>	<b>1,48</b>

Tabela 3. Wskaźniki utonięć okresu wakacyjnego na 100 tys. mieszkańców i turystów z podziałem powiatowym

wskaźnika wyłącznie na podstawie liczby mieszkańców w porównaniu do liczby turystów. Doskonale obrazuje niniejszą zależność przykład województwa wielkopolskiego, gdzie pomimo ponadpięciomilionowego ruchu turystycznego zachowano wskaźnik na poziomie krajowym 0,44. Biorąc powyższe wskaźniki pod uwagę, należy je analizować w kontekście ruchu turystycznego wewnątrz krajowego, ponieważ wiele utonięć odbywa się



podczas przebywania poza swoim miejscem zamieszkania. Współczynnik oparty wyłącznie na liczbie mieszkańców można stosować w porównaniu do danych globalnych i w zestawieniach międzynarodowych. W analizie wojewódzkiej lub lokalnej trzeba brać pod uwagę wielkość ruchu turystycznego.

Województwo	Liczba mieszkańców	Liczba turystów	Liczba turystów i mieszkańców	Liczba utonięć w sezonie (czerwiec, lipiec, sierpień)* według danych policji	Wskaźnik utonięć dla mieszkańców i turystów	Wskaźnik utonięć dla mieszkańców
Zachodniopomorskie	1 693 072	1 633 579	3 326 651	18	0,54	1,06
Lubuskie	1 011 024	625 965	1 636 989	6	0,37	0,59
wielkopolskie	3 419 426	1 598 900	5 018 326	15	0,30	0,44
pomorskie	2 240 319	1 628 830	3 869 149	12	0,31	0,54
warmińsko-mazurskie	1 427 241	898 800	2 326 041	20	0,86	1,40
Polska	38 200 037	19 353 700	57 553 737	243	0,42	0,64

Tabela 4. Wskaźnik utonięć na 100 tys. mieszkańców i turystów dla wybranych województw

### Działalność Centrum Koordynacji Ratownictwa Wodnego

15 czerwca 2011 roku w Szczecinie na Kąpielisku Miejskim „Dąbie” Wodne Ochotnicze Pogotowie Ratunkowe Województwa Zachodniopomorskiego uruchomiło Centrum Koordynacji Ratownictwa Wodnego, którego zadaniem jest zarządzanie akcjami ratowniczymi mającymi miejsce na akwenach województwa zachodniopomorskiego podczas sezonu letniego i koordynowanie ich. Centrum działało do 31.08.2011 w godzinach 830 – 2030. System obejmował kąpieliska morskie, śródlądowe oraz grupy interwencyjne. Warunkiem zgłoszenia do systemu było wypełnienie karty zgłoszeniowej do CKRW, przeprowadzenie audytu przez ZW WOPR na kąpieliskach, zatrudnienie odpowiedniej liczby ratowników „zawodowych” oraz chęć współpracy z CKRW poprzez składanie drogą elektroniczną raportów z przeprowadzonych na danym akwencie akcji.

CKRW w Szczecinie ściśle współpracuje z Centrum działającym w Sopocie. Obydwa centra koordynacyjne realizują swoje zadania poprzez telefon ratunkowy 601 100 100. Dodatkowym numerem operacyjnym w woj. zachodniopomorskim jest numer 722 312 260. Swoją działalność mocno opierają na współpracy z innymi instytucjami zajmującymi się bezpieczeństwem osób kąpiących się i przebywających bezpośrednio przy akwenach i na terenie akwenów, takimi jak: Morska Służba Poszukiwania i Ratownictwa (Służba SAR), policja, państwowa straż pożarna, pogotowie ratunkowe, lotnicze pogotowie ratunkowe, straż graniczna, straż miejska i inne. W trakcie sezonu odnotowano kilkadziesiąt telefonów ratunkowych zarówno na numery 601 100 100, 722 312 260 oraz pod numer alarmowy 112.

W okresie funkcjonowania CKRW Oddział Zachodniopomorski w Szczecinie bezpośrednio koordynowało działania ratowników 65 razy; w czerwcu 5 interwencji, co daje 8% wszystkich zdarzeń, w lipcu 38 interwencji (58%) i w sierpniu 22 interwencje (34%).

Porównując funkcjonowanie CKRW w Szczecinie w sezonach 2010 i 2011, wyraźnie można zauważyć wzrost liczby przeprowadzonych interwencji. W 2010 roku koordynowano bezpośrednio przez CKRW 27 interwencji w okresie od 1 czerwca, co daje wzrost ponaddwukrotny, pomimo krótszego o dwa tygodnie okresu funkcjonowania. Wzrost liczby interwencji należy przypisać większemu zasięgowi działania Centrum dzięki włączeniu do systemu kolejnych kąpielisk i grup interwencyjnych spełniających wymogi mobilności i gotowości operacyjnej.

Zdarzenia, które były koordynowane przez CKRW Szczecin, miały różny charakter. Zdarzały się akcje ratujące życie, fałszywe alarmy, poszukiwania, informacyjne, a także utonięcia. Analiza akcji wskazuje, że w 44 przypadkach udało się zakończyć akcję powodzeniem w postaci uratowanych osób. Ratownicy z GI odkryli również plamę oleju wielkości ok. 50 m na Odrze, o której powiadomiono zastępcę wojewódzkiego inspektora ochrony środowiska. Interwencje podejmowane przez Centrum Koordynacji Ratownictwa Wodnego – Oddział Zachodniopomorski w Szczecinie odbywają się bardzo często przy pomocy innych służb ratowniczych, takich jak: policja, państwowa straż pożarna, pogotowie ratunkowe, lotnicze pogotowie ratunkowe, Morska Służba Poszukiwania i Ratownictwa (Służba SAR), Zachodniopomorski



Wojewódzki Inspektorat Ochrony Środowiska. Przykładem mogą być zdarzenia opisane poniżej.

– Ustronie Morskie – 4.07.2011 ok. godz. 19.00 ojciec dwóch chłopców w wieku 7 i 12 lat na chwilę „pozostawił bez obserwacji” i poszedł po aparat. W tym czasie prąd morski zniósł chłopców na falochrony. 12-letniego chłopca ratownicy uratowali, zdejmując z falochronów, 7-letniego niestety nie zdążyli. Pomimo usilnych poszukiwań przez 6 ratowników ciała nie odnaleziono, akcję przerwano o godz. 21.00. Ciało chłopca odnaleziono po kilku dniach. Uratowanemu chłopcu nic się nie stało, pojechał karetką pogotowia do szpitala na obserwację.

– J. Wicko – 22.07.2011 – o godz. 17.45 odebrano informację, że na jeziorze Wicko w gminie Postomino zaginął mężczyzna ok. 40 lat. Na miejscu zdarzenia rodzina prowadziła poszukiwania od godz. 16.40. Na miejsce zdarzenia została wysłana Grupa Interwencyjna Jarosławiec. Powiadomiono również policję oraz ochotniczą straż pożarną. O godz. 20.30 akcję poszukiwawczą zakończono, a wszystkie informacje przekazano policji i PSP ze Sławna. Jak się okazało, 48-letni mężczyzna chciał wpław przepłynąć jezioro. Po ok. 200-300 metrach zniknął pod wodą.

– Międzywodzie – 2.08.2011 – godz. 11.25 – tel. 601 100 100 od plażowicza w Międzywodziu, z informacją, że przy słupku 399,5 pływa mężczyzna ok. 3 km od linii brzegowej. O fakcie poinformowałem ratowników z Międzywodzia, którzy udali się na poszukiwania łodzią. W celu szybszego naprowadzenia na odpowiedni słupek byli cały czas kierowani przez telefon z CKRW. Dyspozytor prowadził jednostkę przy użyciu map, na których są nałożone słupki bezpieczeństwa. Mocno przestraszony mężczyzna bardzo szybko został odnaleziony w stanie silnego wyziębienia organizmu. O godz. 12.00 ratownicy odstawili mężczyznę na brzeg i zakończyli akcję.

– 8.08.2011 – godz. 14.40 – przyjęto zgłoszenie, że w DarłóWKu Zachodnim od strony Mielna ok. 300-400 m od linii brzegowej znajduje się jacht motorowy niezdolny manewrowo, dodatkowo nabierający wodę. Zawiadomiono Grupę Interwencyjną DarłóWKo Zachodnie, Brzegową Stację Ratowniczą (Służba SAR) w DarłóWKu oraz Morskie Ratownicze Centrum Koordynacyjne w Gdyni. Na pokładzie jachtu było 2 członków załogi. O godz. 15.32 BSR dopłynęło do uszko-

dzonej jednostki, natomiast o godz. 17.10 odnotowano zakończenie akcji prowadzonej przez SAR.

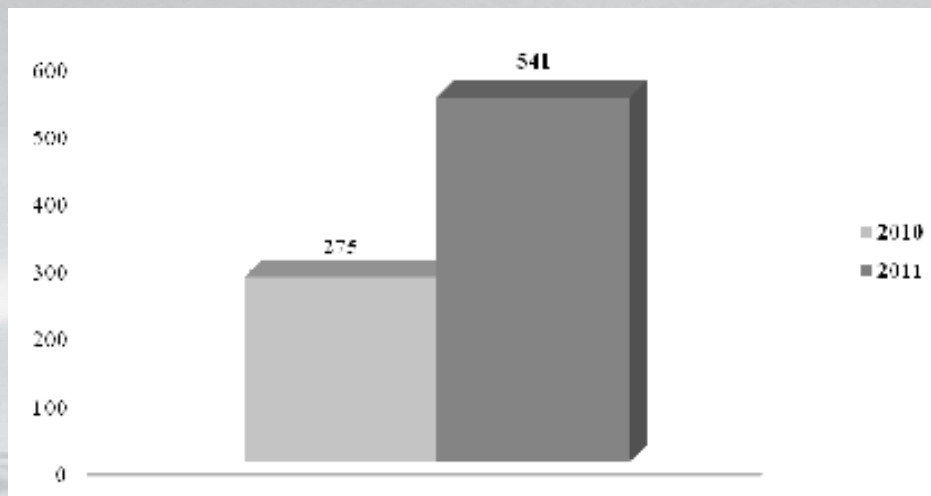
– 14.08.2011 – godz. 10.15 – informacja, że na plaży w Świnoujściu-Warszowie przy słupku 422,4 zasłabł mężczyzna. Plażowicze poinformowali pogotowie ratunkowe, ponieważ nie wiedzieli, że na plaży są ratownicy WOPR (pierwszy raz nad morzem). Ratownicy WOPR, widząc biegających po plaży ratowników medycznych, dołączyli do akcji. W tym czasie na miejsce udawało się również Lotnicze Pogotowie Ratunkowe zaalarmowane przez dyspozytora Ratownictwa Medycznego. O godz. 10.36 pacjent został przekazany do LPR, które o godz. 10.51 zabrało poszkodowanego do szpitala. Był przytomny, oddech 12/min, tętno 76/min. Zdarzenie miało miejsce 100 metrów od plaży strzeżonej. Mężczyzna zasłabł w wodzie, z której wyciągnął go kolega.

Jak widać w załączonych opisach, słupki, które pojawiły się w tym roku na zachodniopomorskim wybrzeżu, sprawiły, że czas dotarcia do osób poszkodowanych znacznie się skraca, ponieważ ratownicy nie muszą szukać miejsca zdarzenia, tylko od razu kierują się na wskazany przez dyspozytora CKRW słupek. Poprzez rozesłanie mapek z naniesionymi słupkami do wszystkich służb ratowniczych współpracujących z WOPR, jak: MSPiR, PSP, PR, LPR, SG, SM, policja, również ich czas dotarcia na miejsce zdarzenia mógł znacznie się skrócić, przez co udzielanie pomocy trwa szybciej i zwiększa szanse na uratowanie życia osobie poszkodowanej.

W obecnym sezonie CKRW Szczecin, w celu uproszczenia i zachęcenia innych kąpielisk do składania raportów z przeprowadzonych akcji na danym kąpielisku, oprócz kart wypadku i kart udzielonej pierwszej pomocy wdrożył program komputerowy ułatwiający składanie raportów. Program jest wiernym odzwierciedleniem wyżej wymienionych kart, co sprawiło, że w tym sezonie znacznie więcej kąpielisk przystąpiło do składania raportów.

W sezonie 2011 Centrum Koordynacji Ratownictwa Wodnego – Oddział Zachodniopomorski w Szczecinie zebrało 541 raportów. W porównaniu do sezonu 2010 nastąpił znaczny postęp w raportowaniu zdarzeń mających miejsce na kąpieliskach, jak i w ich pobliżu, gdyż wcześniej było ich tylko 275. Do 10 kąpielisk, które w roku poprzednim składały raporty, w 2011 dołączyło 12 następnych oraz 5 Grup Interwencyjnych, co dało razem 27 punktów raportowych.





Wykres 11. Liczba raportowanych interwencji w latach 2010-2011

Na 541 interwencje podjęte przez ratowników WOPR prowadzących swoje akcje w ramach kąpielisk morskich, śródlądowych czy Grup Interwencyjnych kąpieliska morskie raportowały 253 interwencje – 47%, kąpieliska śródlądowe 106 – 20%, z kolei GI 183 – 34%.

Interwencje raportowane przez ratowników WOPR miały miejsce na kąpieliskach – 394 razy, poza kąpieliskami – 84, poszukiwania – 40, w bazie WOPR (ratownicy) – 2, pozostałe – 21. Udzielono pomocy 313 mężczyznom – 58%, 221 kobietom – 40%, a w 9 przypadkach – 2% nie zaznaczono płci. Spośród wszystkich osób, którym pomoc została udzielona było: pływaków – 120, plażowiczów – 342, kolonistów – 21, uprawiających sporty wodne – 29, pływaków na bananie/nartach – 2, obiekt latający – 1. Podczas raportowanych zdarzeń ratownicy do realizacji działań ratowniczych zużyli: rękawiczki ratownicze – 850 sztuk, pocket mask – 6, rurka ustno – gardłowa – 6, kołnierz ortopedyczny – 5, kompres wyjąłowy – 389, opatrunki – 280, opaska dziana – 116, opaska elastyczna – 28, plaster z opatrunkiem – 215, chusta trójkątna – 3, szyna – 3, folia NRC – 29.

Podczas analizy przyczyn interwencji ratowników wymienić należy: podtopienia – 25, zachłyśnięcia – 15, wstrząs termiczny – 4, wyczerpanie – 20, wychłodzenie – 8, prąd rozrywający – 5, ostrogi – 14, bagno – 1, inne – 250.

### Działalności Zachodniopomorskiej

#### Grupy Operacyjnej

Działająca Zachodniopomorska Grupa Operacyjna składa się z grup interwencyjnych działających lokalnie. Ze względu na różnorodność akwenów dzielą się one na morskie i śródlądowe. GI działające całodobowo i całorocznie powołane są przy terytorialnych oddziałach

WOPR. W 2011 roku postęp rozwoju grup interwencyjnych województwa zachodniopomorskiego był kontynuowany.

W roku 2011 Grupy Interwencyjne dzięki projektowi „Ekosafe” poszerzyły swoją działalność o działania profilaktyczne i związane z ochroną środowiska podczas sezonu letniego, ratownicy zostali wyposażeni w środki, dzięki którym mogli dotrzeć do turystów w czasie wypoczynku na kąpieliskach, ośrodkach wczasowych oraz zorganizowanych formach wypoczynku dzieci i młodzieży.

Wojewódzka Grupa Operacyjna prowadziła działania w okresie od 1.05.2011 do 15.09.2011, zapewniając bezpieczeństwo na wodach województwa zachodniopomorskiego.

W skład zespołu grup interwencyjnych, które zabezpieczały akwen od granicy niemieckiej na Odrze i miasta Gryfina do Morza Bałtyckiego, w roku 2011 wchodziły grupy interwencyjne ze Świnoujścia, Kamienia Pomorskiego, Polic, Dąbia-Prawobrzeża, Bazy WOPR-Heyki, Dziekwolicza-Lewobrzeża. Grupy interwencyjne wchodzące w skład Wojewódzkiej Grupy Operacyjnej, powołane w 2011 r., zabezpieczające akweny śródlądowe zamknięte, zlokalizowane były w Myśliborzu, Złocięcu, Wałczu i Choszcznie. W roku 2011 powstała GI Kołobrzeg, zapewniając mobilność systemu we wschodniej części wybrzeża województwa.



Nazwa grupy interwencyjnej	Akwen działania	Czas operacyjny	Łączność	Wyposażenie	Dyżury
<b>GI ŚWINOUJŚCIE</b>	Morze: 2 Mm w głąb akwenu morskiego wzdłuż wybrzeża: na zachód granica Polski, na wschód Międzyzdroje, śródlądzie: I brama torowa Kanał Piastowski	Międzyzdroje 25 min, I brama 1 godzina	Radio UKF, telefon alarmowy	skuter, quad	Całodobowo 1.06.-31.08.2011
<b>GI KAMIEŃ POMORSKI</b>	Zalew Kamieński, pas nadmorski Dziwnów	Dziwnów 7 min, Unin 20 min	Radio UKF, telefon alarmowy	2 łodzie motorowe: RiB 650 100kM, RiB 550 90kM	10.00 – 22.00, 15.05. – 31.08.2011, całodobowy czas mobilizacyjny 30 min.
<b>GI POLICE</b>	Zalew Szczeciński, jezioro Duże Dąbie	IV Brama torowa 15 min, Roztoka Odrzańska 5 min, J. Dąbie – betonowiec 10 min	Radio UKF, telefon alarmowy	7 łodzi motorowych 20-50 kM	10.00 – 22.00, 15.05.- 31.08.2011, całodobowy czas mobilizacyjny 30 min.
<b>GI PRAWOBRZEŻE -DĄBIE</b>	Zalew Szczeciński, jezioro Dąbie, rzeka Odra i Regalica	do I Bramy torowej 1 godz., betonowiec 17 min, Podjuchy 15 min	Radio UKF, telefon alarmowy	2 łodzie motorowe: Rib 800 2x 135 kM, RiB 390 30 kM	8.30 – 20.30, 1.06.-31.08.2011, całodobowy czas mobilizacyjny 30 min.
<b>GI BAZA WOPR -HEYKI</b>	Odra, Regalica, jezioro Dąbie	Betonowiec 20 min, Dziewoklicz Odra Zach. 8 min, Siadło Dolne Autostrada 20 min	Radio UKF, telefon alarmowy	4 łodzie motorowe: Rib 630 140 kM, Mariusz 520 90 kM, Mariusz 440 30 kM, Kuter ratowniczy BELLA	całodobowy czas mobilizacyjny 30 min.
<b>GI LEWOBRZEŻE DZIEWOKLICZ</b>	Odra, Regalica, Międzyodrze,	Wyspa Zielona 10 min, Międzyodrze 10 min, Gryfino 35 min, granica niemiecka 45 min	Radio UKF, telefon alarmowy	2 łodzie motorowe: Reja 75 kM, RiB 50 kM,	całodobowy czas mobilizacyjny 15 min.

Tabela 5. Zespół grup interwencyjnych zabezpieczających akwen szlaku wodnego od granicy niemieckiej na Odrze i miasta Gryfina do Morza Bałtyckiego w 2011 r.

Nazwa grupy interwencyjnej	Akwen działania	Czas operacyjny	Łączność	Wyposażenie	Dyżury
<b>GI MYŚLIBÓRZ</b>	Jezioro Myśliborskie	Sektor A – 5 min. Sektor B – 15 min.	Radio UKF, telefon alarmowy	1 łódź motorowa, 1 skuter z platformą	Całodobowo 1.06.-31.08.2011, czas mobilizacyjny 20 min.
<b>GI ZŁOCIENIEC</b>	Jezioro Siecino i Długie	Sektor A – 6 min. Sektor B – 18 min.	Radio UKF, telefon alarmowy	1 łódź motorowa 30 kW	Całodobowo 1.06.-31.08.2011, czas mobilizacyjny 20 min.
<b>GI WAŁCZ</b>	Jezioro Raduń	Sektor A – 3 min. Sektor B – 6 min.	Radio UKF, telefon alarmowy	1 łódź motorowa	Całodobowo 15.05.-31.08.2011, czas mobilizacyjny 20 min.
<b>GI CHOSZCZNO</b>	Jezioro Klukom	Sektor A – 3 min. Sektor B – 6 min. Sektor C – 10 min. Sektor D – 66 min.	Radio UKF, telefon alarmowy	1 łódź motorowa	Całodobowo 15.05.-31.08.2011, czas mobilizacyjny 20 min.

Tabela 6. Grupy interwencyjne zabezpieczające akweny śródlądowe zamknięte w 2011 roku

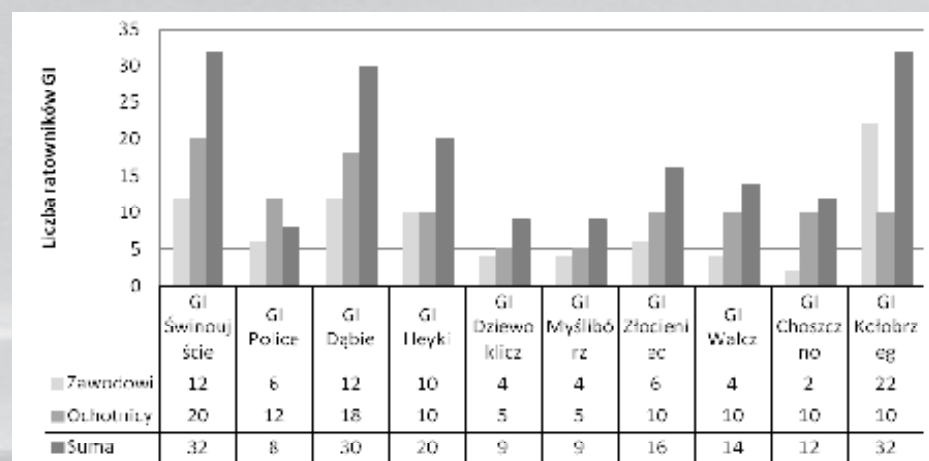


Warto wspomnieć, że w województwie działają grupy interwencyjne przypisane do lokalnych akwenów. Działalność tych grup opiera się głównie na pracy w czasie sezonu, z dniem zakończenia pracy na kąpieliskach działalność zostaje zawieszona. W ich skład często wchodzi ratownicy z innych województw, którzy przyjechali do pracy na sezon. Dzięki nowelizacji systemu szkolenia w WOPR nie ma problemu ze standardem zapewniającym odpowiedni poziom wyszkolenia przyjezdnych ratowników. Włączone w system grupy interwencyjne w okresie sezonu zaktywizowały się w następujących miejscowościach: Międzyzdroje Zachód i Wschód, Rewal, Dźwirzyno, Grzybowo, Darłowo, Międzywodzie, Dziwnówek, Pobierowo, Niechorze, Ustronie Morskie, Dziwnów, Mielno, Miedwie, Czaplinek, Szczecin (Głębokie, Arkonka), Stepnica, Nowogard, Dąbki.

Rok 2011 jest przełomowym pod względem wyposażenia GI w sprzęt medyczny, techniczny, jak i BHP. Dziesięć GI zostało wyposażonych w identyczne zestawy ratownicze, tj. PSP R1 (torba ratunkowa wyposażona w zestaw do tlenoterapii), deska ortopedyczna, torba narzędziowa, profesjonalny ubiór osobisty, podręczny sprzęt ratunkowy. Dzięki jednolitemu wyposażeniu dyspozytorzy CKRW byli w stanie koordynować akcje wielu grup jednocześnie, mając pewność pełnego i profesjonalnego wyposażenia GI WOPR.

Grupy interwencyjne zabezpieczają przypisane im akweny za pomocą sprzętu motorowodnego. Podnosi to zasadniczo ich skuteczność i daje możliwość udzielenia pomocy w ciągu kilkunastu minut. W skład wyposażenia GI wchodzi: skuter, łódzie hybrydowe typu RiB oraz łódzie z laminatu, które należy wymienić na łódzie typu RiB. Podczas sezonu 2010 na zabezpieczenie akwenów GI potrzebowały paliwa w ilości 1350 litrów, natomiast dzięki wsparciu GI ilość paliwa w roku 2011 wzrosła do 2500 l i 250 l oleju do silników.

Nad zabezpieczeniem akwenów i realizacją projektów pracowało 110 ratowników zawodowych i 82 ratowników ochotników, w większości społecznie. Oddziały nie mają zabezpieczenia finansowego dla ratowników, którzy są członkami GI, dlatego często pełnią dyżury społecznie. Aby sprostać wymaganiom, kandydaci GI często inwestują pieniądze w szkolenia, które zapewniają bardzo wysoki poziom wyszkolenia z tematyki ratownictwa WOPR.



Wykres 12. Liczba ratowników pracujących w GI w 2011 r.

Turyści, którzy spędzali czas, eksplorując wyżej wymieniony akwen, mogli czuć się bezpieczniej, ponieważ pomoc mogła dotrzeć poniżej 30 min. Zebrane dane dotyczące wyposażenia i możliwości operacyjnych pozwalały dyspozytorom CKRW wysyłać w miejsce zdarzenia odpowiednią grupę interwencyjną. W przypadku utrudnionych możliwości lokacyjnych, zaangażowane były jednocześnie dwie lub trzy grupy, co podnosiło efektywność poszukiwań. Liczba interwencji świadczy o potrzebie rozwoju grup interwencyjnych, a turystyka wodna w województwie zachodniopomorskim może rozwijać się, nie narażając turystów na utratę życia, zdrowia lub mienia.

Grupy interwencyjne prowadziły szeroki zakres działań związanych z bezpieczeństwem bezpośrednio i pośrednio, nie ograniczając się tylko do patroli czy akcji udzielania pomocy na terenie kąpieliska lub w jego pobliżu. Zaangażowały się w realizację projektów związanych z profilaktyką, ekologią i poprawą współpracy pomiędzy służbami poprzez wspólne patrole czy szkolenia. Koordynacja działań ratowniczych przez Centrum Koordynacji Ratownictwa Wodnego umożliwiła ratownikom GI WOPR udzielanie pomocy na akwenach, gdzie na co dzień nie stacjonują ratownicy. Działalność profilaktyczna odebrana została przez turystów i mieszkańców bardzo serdecznie, zdobyła uznanie, ponieważ to ratownicy wyszli do ludzi, a nie czekali na nich na swoich bazach. W czasie sezonu zostały przeszkolone 5394 osoby. Sezon 2011 jest przełomowy, ponieważ GI zostały wyposażone w niezbędny sprzęt ratowniczy, odzież i paliwo. Dzięki środkom pochodzącym m.in. z Urzędu Wojewódzkiego WOPR wszedł w nową erę profesjonalnej działalności operacyjnej.



<b>ZESTAWIENIE DZIAŁALNOŚCI GI WOPR 2011 DO 31.08.2011</b>				
	<b>Rodzaj działania</b>	<b>Liczba osób objętych działaniem</b>	<b>Liczba ratowników realizujących zadanie</b>	<b>Opis działania</b>
<b>GI Świnoujście</b>	Szkolenia profilaktyczne, działania ekologiczne	700	10	Pogadanka na temat bezpiecznych zachowań nad wodą, pokaz oraz ćwiczenia BLS, zabawy ruchowe
<b>GI Kołobrzeg</b>	Szkolenia profilaktyczne	747	9	Prelekcja na temat bezpiecznej kąpieli. Przekazanie informacji grupie kolonijnej i plażowiczom.
<b>GI Police</b>	Szkolenia profilaktyczne, patrole ze służbami	480+TV	9	Pokazy, wspólne patrole z policją, realizacja programów telewizyjnych
<b>GI Dąbie</b>	Szkolenia profilaktyczne, działania ekologiczne, patrole ze służbami	672	6	Pogawędki podczas imprez organizowanych na plaży, wydobycie sieci kłusowniczych, oczyszczanie akwenów z przeszkód, usuwanie śmieci
<b>GI Heyki</b>	Szkolenia profilaktyczne, działania ekologiczne	400	15	Pogawędki podczas imprez masowych, oczyszczenie akwenów z przeszkód
<b>GI Dziewoklicz</b>	Szkolenia profilaktyczne, działania ekologiczne, wspólne patrole ze służbami	600	4	Pogawędki podczas imprez organizowanych na plaży, wydobycie sieci kłusowniczych, oczyszczanie akwenów z przeszkód, usuwanie śmieci
<b>GI Wałcz</b>	Szkolenia profilaktyczne	213	5	Pogawędki podczas organizacji czasu na turnusach kolonijnych
<b>GI Choszczno</b>	Szkolenia profilaktyczne	289	6	Pokazy, wspólne patrole z policją, pogawędki podczas imprez
<b>GI Myślibórz</b>	Szkolenia profilaktyczne	474	7	Pogawędki podczas organizacji czasu na turnusach kolonijnych oraz dla lokalnej społeczności
<b>GI Złocieniec</b>	Ekologia, pokazy, profilaktyka, prewencja, wspólne patrole ze służbami	819	12	Patrol wodny łodzią ratowniczą Texas wspólnie z funkcjonariuszem policji, pokazy ratownictwa wodnego, nauka udzielania pierwszej pomocy, profilaktyka i bezpieczeństwo podczas wypoczynku nad wodą, miejsca bezpieczne, zasady bezpiecznego korzystania ze sprzętu pływającego



### **PORÓWNANIE FUNKCJONOWANIA GRUP INTERWENCYJNYCH WOPR WOJ. ZACHODNIOPOMORSKIEGO NA PODSTAWIE „MODELU KATEGORYZACYJNEGO GRUP INTERWENCYJNYCH”**

Funkcjonowanie systemów wsparcia jest bardzo różnorodne, w zależności od potrzeb i możliwości każdej z grup interwencyjnych (GI) działających na obszarach swoich powiatów.

W celu sprawnej i szybkiej możliwości porównania GI, które szczególnie zajmują się bezpieczeństwem na wodach województwa zachodniopomorskiego, WOPR Województwa Zachodniopomorskiego proponuje się narzędzie, które w transparentny sposób pokazuje, jak dana GI jest przygotowana do odgrywania swojej roli, czyli dbania o bezpieczeństwo wodne podczas sezonu letniego,

ale również poza sezonem. Tabelę tę mogą dostosować i wypełniać również inne służby, takie jak: PSP, WSPR, Służba SAR, policja, straż miejska, itd. i w ten sposób sprawdzić swoje przygotowanie do ratownictwa wodnego. Zaletą tej tabeli jest fakt, że mogą z niej również skorzystać prowadzący plaże na kąpieliskach śródlądowych i morskich.

Poniżej zostaną porównane grupy interwencyjne, które funkcjonują w sezonie oraz poza sezonem letnim i zajmują się ratowaniem życia ludzkiego na akwenach województwa zachodniopomorskiego. Do kategoryzacji wybrano 10 grup interwencyjnych: Złocieniec, Wałcz, Choszczno, Myślibórz, Police, Świnoujście, Kołobrzeg, Szczecin – Prawobrzeże, Szczecin – Lewobrzeże, Szczecin – Baza Heyki.



<b>Grupa Interwencyjna WOPR – Złocieniec</b>						★★	48%	max
						40	84	
						pkt uzyskanych	pkt możliwych	
Data wizytacji:	<b>24.08.2011</b>			<b>Kierownik Grupy Interwencyjnej</b>				max
Godzina:	<b>13:30</b>			<b>Krystian Budziszewski</b>				
<b>1. Ratownicy</b>								
Kwalifikacje						40%	5	
Kwalifikacje zatrudnionych ratowników	prawo jazdy kat. B + E	KPP (ważne)	R WOPR/ITR (ważne)	st.st.mot./stermot./mar. wachtowy	operator radiotelefonista VHF	2	max	
	0	1	1	0	0			
Wyposażenie osobiste ratownika						29%	14	
Ubiór	koszulka i spodenki	dres sportowy	kurtka nieprzemakalna	spodnie nieprzemakalne	buty antypoślizgowe nieprzemakalne	1	max	
	0	0	1	0	0			
Podręczny sprzęt ratowniczy	boja SP lub pas ratowniczy	indywidualna pianka/suchy skafander	ABC	osobista apteczka pierwszej pomocy	inne	2	max	
	1	0	1	0	0			
Wyposażenie dodatkowe	rękawiczki lateksowe	xxx	okulary ochronne	kask	inne	1	max	
	1		0	0	0			
<b>2. Jednostka ratownicza</b>								
Wyposażenie						60%	20	
Jednostka pływająca	inne	RiB 3 – 4 m	RiB 4 – 6 m	RiB bez kabiny min. 6 m	RiB z kabiną min. 6 m	1	max	
	1							
Apteczka	R0	R0 + tlen	R1 (standard)	R2	R3	3	max	
			3					
Deska	nosze ratunkowe	deska nieoprzyszyta	deska niekompletna	deska kompletna z jednokolorowymi pasami	deska kompletna z kolorowymi pasami	5	max	
					5			
Sprzęt (w pełni prawny, atest)	tuba elektroakustyczna	lornetka	AED	rzutka	inne	3	max	
	1	0	0	1	1			
Dodatkowe środki transportu i ewakuacji						0%	5	
Środki transportu	sanie lodowe (jake)	skuter	poduszkowiec	quad/jeep	samochód ratowniczy	0	max	
	0	0	0	0	0			
Łączność						27%	15	
Podłączenie do systemów	wojewódzkie CPR	Traffic	LPR	CKRW (601 100 100)	inne służby	3	max	
	1	0	0	1	1			
Łączność przenośna	analogowa	xxx	cyfrowa	xxx	satelitarna	1	max	
	1							
Łączność bazowa	analogowa	xxx	cyfrowa	xxx	satelitarna	0	max	
Zaplecze jednostki						40%	5	
Zaplecze	centrum dyspozytorskie	wydzielona szatnia	prysznic	magazyn	garaż samochodowy	2	max	
	0	1	1	0	0			



3. Operacyjność jednostki								
Czas akcji						100%	15	
Czas rozpoczęcia akcji od przyjęcia zgłoszenia	nieograniczony	30 minut	15 minut	10 minut	1 minuta	5	max	
					5			
Czas dotarcia do miejsca zdarzenia od otrzymania zgłoszenia	nieograniczony	30 -> minut	16 – 30 minut	11 – 15 minut	1 – 10 minut	5		
					5			
Zasięg operacyjny w km	120	90	45	30	15	5		
					5			
Dokumentacja						80%	5	
Dokumentacja	system lokalizacji jednostek	protokoły akcji ratunkowych	karta udzielonej pomocy medycznej	procedury	system ewidencji elektronicznej	4		
	1	1	1	0	1			

Tabela 1. Kategoryzacja Grup Interwencyjnych WOPR Województwa Zachodniopomorskiego w sezonie 2011

Grupa Interwencyjna WOPR – Złocieniec



<b>Grupa Interwencyjna WOPR – Wałcz</b>						★★	52%	max
						44	84	
						pkt uzyskanych	pkt możliwych	
Data wizytacji:	<b>24.08.2011</b>		<b>Kierownik Grupy Interwencyjnej</b>					max
Godzina:	<b>15:05</b>		<b>Czesław Baclawski</b>					
<b>1. Ratownicy</b>								
Kwalifikacje						80%	5	
Kwalifikacje zatrudnionych ratowników	prawo jazdy kat. B + E	KPP (ważne)	R WOPR/ITR (ważne)	st.st.mot./stermot./mar. wachtowy	operator radiotelefonista VHF	4	max	
	1	1	1	1	0			
Wyposażenie osobiste ratownika						36%	14	
Ubiór	koszulka i spodenki	dres sportowy	kurtka nieprzemakalna	spodnie nieprzemakalne	buty antypoślizgowe nieprzemakalne	1	max	
	0	0	1	0	0			
Podręczny sprzęt ratowniczy	boja SP lub pas ratowniczy	indywidualna pianka/suchy skafander	ABC	osobista apteczka pierwszej pomocy	inne	3	max	
	1	0	1	0	1			
Wyposażenie dodatkowe	rękawiczki lateksowe	xxx	okulary ochronne	kask	inne	1	max	
	0		0	0	1			
<b>2. Jednostka ratownicza</b>								
Wyposażenie						60%	20	
Jednostka pływająca	inne	RiB 3 – 4 m	RiB 4 – 6 m	RiB bez kabiny min. 6 m	RiB z kabiną min 6 m	3	max	
			3					
Apteczka	R0	R0 + tlen	R1 (standard)	R2	R3	1	max	
			1					
Deska	nosze ratunkowe	deska nieoprzyszyta	deska niekompletna	deska kompletna z jednokolorowymi pasami	deska kompletna z kolorowymi pasami	5	max	
					5			
Sprzęt (w pełni sprawny, atest)	tuba elektroakustyczna	lornetka	AED	rzutka	inne	3	max	
	1	0	0	1	1			
Dodatkowe środki transportu i ewakuacji						20%	5	
Środki transportu	sanie lodowe (jakie)	skuter	poduszkowiec	quad/jeep	Samochód ratowniczy	1	max	
	0	0	0	0	1			
Łączność						27%	15	
Podłączenie do systemów	wojewódzkie CPR	Traffic	LPR	CKRW (601 100 100)	inne służby	3	max	
	1	0	0	1	1			
Łączność przenośna	analogowa	xxx	cyfrowa	xxx	satelitarna	1	max	
	1							
Łączność bazowa	analogowa	xxx	cyfrowa	xxx	satelitarna	0	max	
	0							
Zaplecze jednostki						100%	5	
Zaplecze	centrum dyspozytorskie	wydzielona szatnia	prysznic	magazyn	garaż samochodowy	5	max	
	1	1	1	1	1			



3. Operacyjność jednostki								
Czas akcji						87%	15	
Czas rozpoczęcia akcji od przyjęcia zgłoszenia	nieograniczony	30 minut	15 minut	10 minut	1 minuta	4	max	
				4				
Czas dotarcia do miejsca zdarzenia od otrzymania zgłoszenia	nieograniczony	30 – > minut	16 – 30 minut	11 – 15 minut	1 – 10 minut	4		
				4				
Zasięg operacyjny w km	120	90	45	30	15	5		
					5			
Dokumentacja						60%	5	
Dokumentacja	system lokalizacji jednostek	protokoły akcji ratunkowych	karta udzielonej pomocy medycznej	procedury	system ewidencji elektronicznej	3		
	0	1	1	0	1			

Tabela 2. Kategoryzacja Grup Interwencyjnych WOPR Województwa Zachodniopomorskiego w sezonie 2011

Grupa Interwencyjna WOPR – Wałcz



<b>Grupa Interwencyjna WOPR – Świnoujście</b>						★★★	57%	max
						48	84	
						pkt uzyskanych	pkt możliwych	
Data wizytacji:	<b>24.08.2011</b>			<b>Kierownik Grupy Interwencyjnej</b>				max
Godzina:	<b>14:50</b>			<b>Maciej Wróbel</b>				
<b>1. Ratownicy</b>								
Kwalifikacje						100%	5	
Kwalifikacje zatrudnionych ratowników	prawo jazdy kat. B + E	KPP (ważne)	R WOPR/ITR (ważne)	st.st.mot./stermot./mar. wachtowy	operator radiotelefonista VHF	5	max	
	1	1	1	1	1			
Wyposażenie osobiste ratownika						86%	14	
Ubiór	koszulka i spodenki	dres sportowy	kurtka nieprzemakalna	spodnie nieprzemakalne	buty antypoślizgowe nieprzemakalne	5	max	
	1	1	1	1	1			
Podręczny sprzęt ratowniczy	boja SP lub pas ratowniczy	indywidualna pianka/suchy skafander	ABC	osobista apteczka pierwszej pomocy	inne	4	max	
	1	1	1	0	1			
Wyposażenie dodatkowe	rękawiczki lateksowe	xxx	okulary ochronne	Kask	inne	3	max	
	1		0	1	1			
<b>2. Jednostka ratownicza</b>								
Wyposażenie						60%	20	
Jednostka pływająca	inne	RiB 3 – 4 m	RiB 4 – 6 m	RiB bez kabiny min. 6 m	RiB z kabiną min 6 m	1	max	
	1							
Apteczka	R0	R0 + tlen	R1 (standard)	R2	R3	3	max	
			3					
Deska	nosze ratunkowe	deska nieoprzyrządowana	deska niekompletna	deska kompletna z jednokolorowymi pasami	deska kompletna z kolorowymi pasami	4	max	
				4				
Sprzęt (w pełni sprawny, atest)	tuba elektroakustyczna	lornetka	AED	rzutka	inne	4	max	
	1	1	1	1	0			
Dodatkowe środki transportu i ewakuacji						40%	5	
Środki transportu	sanie lodowe (jakie)	skuter	poduszkiowiec	quad/jeep	samochód ratowniczy	2	max	
	0	1	0	0	1			
Łączność						47%	15	
Podłączenie do systemów	wojewódzkie CPR	Traffic	LPR	CKRW (601 100 100)	inne służby	5	Max	
	1	1	1	1	1			
Łączność przenośna	analogowa	xxx	cyfrowa	xxx	satelitarna	1	Max	
	1							
Łączność bazowa	analogowa	xxx	cyfrowa	xxx	satelitarna	1	Max	
	1							
Zaplecze jednostki						20%	5	
Zaplecze	centrum dyspozytorskie	wydzielona szatnia	prysznic	magazyn	garaż samochodowy	1	max	
	0	0	0	1	0			



3. Operacyjność jednostki							
Czas akcji						67%	15
Czas rozpoczęcia akcji od przyjęcia zgłoszenia	nieograniczony	30 minut	15 minut	10 minut	1 minuta	4	max
				4			
Czas dotarcia do miejsca zdarzenia od otrzymania zgłoszenia	nieograniczony	30 – > minut	16 – 30 minut	11 – 15 minut	1 – 10 minut	2	
		2					
Zasięg operacyjny w km	120	90	45	30	15	4	
				4			
Dokumentacja						80%	5
Dokumentacja	system lokalizacji jednostek	protokoły akcji ratunkowych	karta udzielonej pomocy medycznej	procedury	system ewidencji elektronicznej	4	
	0	1	1	1	1		

Tabela 3. Kategoryzacja Grup Interwencyjnych WOPR Województwa Zachodniopomorskiego w sezonie 2011

Grupa Interwencyjna WOPR – Świnoujście



<b>Grupa Interwencyjna WOPR – Kołobrzeg</b>						★★	46%	max
						39	84	
						pkt uzyskanych	pkt możliwych	
Data wizytacji:	<b>24.08.2011</b>	<b>Kierownik Grupy Interwencyjnej</b>						max
Godzina:	<b>15:35</b>							
<b>1. Ratownicy</b>								
Kwalifikacje						60%	5	
Kwalifikacje zatrudnionych ratowników	prawo jazdy kat. B + E	KPP (ważne)	R WOPR/ITR (ważne)	st.st.mot./stermot./mar. wachtowy	operator radiotelefonista VHF	3	max	
	0	1	1	1	0			
Wyposażenie osobiste ratownika						64%	14	
Ubiór	koszulka i spodnie	dres sportowy	kurtka nieprzemakalna	spodnie nieprzemakalne	buty antypoślizgowe nieprzemakalne	4	max	
	1	1	1	1	0			
Podręczny sprzęt ratowniczy	boja SP lub pas ratowniczy	indywidualna pianka/suchy skafander	ABC	osobista apteczka pierwszej pomocy	inne	3	max	
	1	1	1	0	0			
Wyposażenie dodatkowe	rękawiczki lateksowe	xxx	okulary ochronne	kask	inne	2	max	
	0		0	1	1			
<b>2. Jednostka ratownicza</b>								
Wyposażenie						35%	20	
Jednostka pływająca	inne	RiB 3 – 4 m	RiB 4 – 6 m	RiB bez kabiny min. 6 m	RiB z kabiną min. 6 m	0	max	
			3					
Apteczka	R0	R0 + tlen	R1 (standard)	R2	R3	1	max	
			1					
Deska	nosze ratunkowe	deska nieoprzyrządowana	deska niekompletna	deska kompletna z jednokolorowymi pasami	deska kompletna z kolorowymi pasami	5	max	
					5			
Sprzęt (w pełni sprawny, atest)	tuba elektroakustyczna	lornetka	AED	rzutka	inne	1	max	
	0	0	0	0	1			
Dodatkowe środki transportu i ewakuacji						0%	5	
Środki transportu	sanie lodowe (jake)	skuter	poduszkowiec	quad/jeep	samochód ratowniczy	0	max	
	0	0	0	0	0			
Łączność						33%	15	
Podłączenie do systemów	wojewódzkie CPR	Traffic	LPR	CKRW (601 100 100)	inne służby	5	max	
	1	1	1	1	1			
Łączność przenośna	analogowa	xxx	cyfrowa	xxx	satelitarna	0	max	
Łączność bazowa	analogowa	xxx	cyfrowa	xxx	satelitarna	0	max	
Zaplecze jednostki						20%	5	
Zaplecze	centrum dyspozytorskie	wydzielona szatnia	prysznic	magazyn	garaż samochodowy	1	max	
	0	0	0	1	0			



3. Operacyjność jednostki								
Czas akcji						80%	15	
Czas rozpoczęcia akcji od przyjęcia zgłoszenia	nieograniczony	30 minut	15 minut	10 minut	1 minuta	4	max	
				4				
Czas dotarcia do miejsca zdarzenia od otrzymania zgłoszenia	nieograniczony	30 -> minut	16 - 30 minut	11 - 15 minut	1 - 10 minut	3		
			3					
Zasięg operacyjny w km	120	90	45	30	15	5		
					5			
Dokumentacja						80%	5	
Dokumentacja	system lokalizacji jednostek	protokoły akcji ratunkowych	karta udzielonej pomocy medycznej	procedury	system ewidencji elektronicznej	4		
	0	1	1	1	1			

Tabela 4. Kategoryzacja Grup Interwencyjnych WOPR Województwa Zachodniopomorskiego w sezonie 2011

Grupa Interwencyjna WOPR – Kołobrzeg



<b>Grupa Interwencyjna WOPR – Choszczno</b>						★★	55%	max
						46	84	
						pkt uzyskanych	pkt możliwych	
Data wizytacji:	<b>24.08.2011</b>			<b>Kierownik Grupy Interwencyjnej</b>				max
Godzina:	<b>14:10</b>			<b>Bronisław Pawlaczyk</b>				
<b>1. Ratownicy</b>								
Kwalifikacje						80%	5	
Kwalifikacje zatrudnionych ratowników	prawo jazdy kat. B + E	KPP (ważne)	R WOPR/ITR (ważne)	st.st.mot./stermot./mar. wachtowy	operator radiotelefonista VHF	4	max	
	1	1	1	1	0			
Wyposażenie osobiste ratownika						43%	14	
Ubiór	koszulka i spodenki	dres sportowy	kurtka nieprzemakalna	spodnie nieprzemakalne	buty antypoślizgowe nieprzemakalne	2	max	
	1	0	1	0	0			
Podręczny sprzęt ratowniczy	boja SP lub pas ratowniczy	indywidualna pianka/suchy skafander	ABC	osobista apteczka pierwszej pomocy	inne	3	max	
	1	1	1	0	0			
Wyposażenie dodatkowe	rękawiczki lateksowe	xxx	okulary ochronne	kask	inne	1	max	
	0		0	0	1			
<b>2. Jednostka ratownicza</b>								
Wyposażenie						65%	20	
Jednostka pływająca	inne	RiB 3 – 4 m	RiB 4 – 6 m	RiB bez kabiny min. 6 m	RiB z kabiną min. 6 m	1	max	
	1							
Apteczka	R0	R0 + tlen	R1 (standard)	R2	R3	3	max	
			3					
Deska	nosze ratunkowe	deska nieoprzyszczona	deska niekompletna	deska kompletna z jednokolorowymi pasami	deska kompletna z kolorowymi pasami	5	max	
					5			
Sprzęt (w pełni sprawny, atest)	tuba elektroakustyczna	lornetka	AED	rzutka	inne	4	max	
	1	1	0	1	1			
Dodatkowe środki transportu i ewakuacji						40%	5	
Środki transportu	sanie lodowe (jake)	skuter	poduszkowiec	quad/jeep	samochód ratowniczy	2	max	
	0	0	0	1	1			
Łączność						33%	15	
Podłączenie do systemów	wojewódzkie CPR	Traffic	LPR	CKRW (601 100 100)	inne służby	3	max	
	1	0	0	1	1			
Łączność przenośna	analogowa	xxx	cyfrowa	xxx	satelitarna	1	max	
	1							
Łączność bazowa	analogowa	xxx	cyfrowa	xxx	satelitarna	1	max	
	1							
Zaplecze jednostki						80%	5	
Zaplecze	centrum dyspozytorskie	wydzielona szatnia	prysznic	magazyn	garaż samochodowy	4	max	
	1	1	0	1	1			



3. Operacyjność jednostki								
Czas akcji						80%	15	
Czas rozpoczęcia akcji od przyjęcia zgłoszenia	nieograniczony	30 minut	15 minut	10 minut	1 minuta	4	max	
				4				
Czas dotarcia do miejsca zdarzenia od otrzymania zgłoszenia	nieograniczony	30 - > minut	16 - 30 minut	11 - 15 minut	1 - 10 minut	3		
			3					
Zasięg operacyjny w km	120	90	45	30	15	5		
					5			
Dokumentacja						60%	5	
Dokumentacja	system lokalizacji jednostek	protokoły akcji ratunkowych	karta udzielonej pomocy medycznej	procedury	system ewidencji elektronicznej	3		
	0	1	1	1	0			

Tabela 5. Kategoryzacja Grup Interwencyjnych WOPR Województwa Zachodniopomorskiego w sezonie 2011

Grupa Interwencyjna WOPR – Choszczno



<b>Grupa Interwencyjna WOPR – Myślibórz</b>						★★	51%	max
						43	84	
						pkt uzyskanych	pkt możliwych	
Data wizytacji:	<b>24.08.2011</b>		<b>Kierownik Grupy Interwencyjnej</b>					max
Godzina:	<b>15:15</b>		<b>Marek Kisły</b>					
<b>1. Ratownicy</b>								
Kwalifikacje						60%	5	
Kwalifikacje zatrudnionych ratowników	prawo jazdy kat. B + E	KPP (ważne)	R WOPR/ITR (ważne)	st.st.mot./stermot./mar. wachtowy	operator radiotelefonista VHF	3	max	
	0	1	1	1	0			
Wyposażenie osobiste ratownika						50%	14	
Ubiór	koszulka i spodnie	dres sportowy	kurtka nieprzemakalna	spodnie nieprzemakalne	buty antypoślizgowe nieprzemakalne	2	max	
	1	0	1	0	0			
Podręczny sprzęt ratowniczy	boja SP lub pas ratowniczy	indywidualna pianka/suchy skafander	ABC	osobista apteczka pierwszej pomocy	inne	3	max	
	1	1	1	0	0			
Wyposażenie dodatkowe	rękawiczki lateksowe	xxx	okulary ochronne	kask	inne	2	max	
	1		0	0	1			
<b>2. Jednostka ratownicza</b>								
Wyposażenie						60%	20	
Jednostka pływająca	inne	RiB 3 – 4 m	RiB 4 – 6 m	RiB bez kabiny min. 6 m	RiB z kabiną min. 6 m	1	max	
	1							
Apteczka	R0	R0 + tlen	R1 (standard)	R2	R3	3	max	
			3					
Deska	nosze ratunkowe	deska nieoprzyrządowana	deska niekompletna	deska kompletna z jednokolorowymi pasami	deska kompletna z kolorowymi pasami	5	max	
					5			
Sprzęt (w pełni sprawny, atest)	tuba elektroakustyczna	lornetka	AED	rzutka	inne	3	max	
	1	1	0	1	0			
Dodatkowe środki transportu i ewakuacji						20%	5	
Środki transportu	sanie lodowe (jakie)	skuter	poduszkowiec	quad/jeep	samochód ratowniczy	1	max	
	0	1	0	0	0			
Łączność						27%	15	
Podłączenie do systemów	wojewódzkie CPR	Traffic	LPR	CKRW (601 100 100)	inne służby	3	max	
	1	0	0	1	1			
Łączność przenośna	analogowa	xxx	cyfrowa	xxx	satelitarna	1	max	
	1							
Łączność bazowa	analogowa	xxx	cyfrowa	xxx	satelitarna	0	max	
Zaplecze jednostki						60%	5	
Zaplecze	centrum dyspozytorskie	wydzielona szatnia	prysznic	magazyn	garaż samochodowy	3	max	
	0	1	0	1	1			



3. Operacyjność jednostki							
Czas akcji						80%	15
Czas rozpoczęcia akcji od przyjęcia zgłoszenia	nieograniczony	30 minut	15 minut	10 minut	1 minuta	3	max
			3				
Czas dotarcia do miejsca zdarzenia od otrzymania zgłoszenia	nieograniczony	30 -> minut	16 - 30 minut	11 - 15 minut	1 - 10 minut	4	
				4			
Zasięg operacyjny w km	120	90	45	30	15	5	
					5		
Dokumentacja						80%	5
Dokumentacja	system lokalizacji jednostek	protokoły akcji ratunkowych	karta udzielonej pomocy medycznej	procedury	system ewidencji elektronicznej	4	
	0	1	1	1	1		

Tabela 6. Kategoryzacja Grup Interwencyjnych WOPR Województwa Zachodniopomorskiego w sezonie 2011

Grupa Interwencyjna WOPR – Myślibórz



<b>Grupa Interwencyjna WOPR - Police</b>						★★★	58%	max
						49	84	
						pkt uzyskanych	pkt możliwych	
Data wizytacji:	28.08.2011			<b>Kierownik Grupy Interwencyjnej</b>				max
Godzina:	12:35			<b>Jarosław Mąka</b>				
<b>1. Ratownicy</b>								
Kwalifikacje						80%	5	
Kwalifikacje zatrudnionych ratowników	prawo jazdy kat. B + E	KPP (ważne)	R WOPR/ITR (ważne)	st.st.mot./stermot./mar. wachtowy	operator radiotelefonista VHF	4	max	
	0	1	1	1	1			
Wyposażenie osobiste ratownika						57%	14	
Ubiór	koszulka i spodnie	dres sportowy	kurtka nieprzemakalna	spodnie nieprzemakalne	buty antypoślizgowe nieprzemakalne	2	max	
	1	0	1	0	0			
Podręczny sprzęt ratowniczy	boja SP lub pas ratowniczy	indywidualna pianka/suchy skafander	ABC	osobista apteczka pierwszej pomocy	inne	3	max	
	1	1	1	0	0			
Wyposażenie dodatkowe	rękawiczki lateksowe	xxx	okulary ochronne	kask	inne	3	max	
	0		1	1	1			
<b>2. Jednostka ratownicza</b>								
Wyposażenie						70%	20	
Jednostka pływająca	inne	RiB 3 – 4 m	RiB 4 – 6 m	RiB bez kabiny min. 6 m	RiB z kabiną min. 6 m	3	max	
			3					
Apteczka	R0	R0 + tlen	R1 (standard)	R2	R3	3	max	
			3					
Deska	nosze ratunkowe	deska nieoprzyrządowana	deska niekompletna	deska kompletna z jednokolorowymi pasami	deska kompletna z kolorowymi pasami	5	max	
					5			
Sprzęt (w pełni sprawny, atest)	tuba elektroakustyczna	lornetka	AED	rzutka	inne	3	max	
	0	1	0	1	1			
Dodatkowe środki transportu i ewakuacji						0%	5	
Środki transportu	sanie lodowe (jaki)	skuter	poduszkowiec	quad/jeep	samochód ratowniczy	0	max	
	0	0	0	0	0			
Łączność						47%	15	
Podłączenie do systemów	wojewódzkie CPR	Traffic	LPR	CKRW (601 100 100)	inne służby	5	max	
	1	1	1	1	1			
Łączność przenośna	analogowa	xxx	cyfrowa	xxx	satelitarna	1	max	
	1							
Łączność bazowa	analogowa	xxx	cyfrowa	xxx	satelitarna	1	max	
	1							
Zaplecze jednostki						100%	5	
Zaplecze	centrum dyspozytorskie	wydzielona szatnia	prysznic	magazyn	garaż samochodowy	5	max	
	1	1	1	1	1			



3. Operacyjność jednostki							
Czas akcji						80%	15
Czas rozpoczęcia akcji od przyjęcia zgłoszenia	nieograniczony	30 minut	15 minut	10 minut	1 minuta	4	max
				4			
Czas dotarcia do miejsca zdarzenia od otrzymania zgłoszenia	nieograniczony	30 – > minut	16 – 30 minut	11 – 15 minut	1 – 10 minut	3	
			3				
Zasięg operacyjny w km	120	90	45	30	15	5	
					5		
Dokumentacja						80%	5
Dokumentacja	system lokalizacji jednostek	protokoły akcji ratunkowych	karta udzielonej pomocy medycznej	procedury	system ewidencji elektronicznej	4	
	0	1	1	1	1		

Tabela 7. Kategoryzacja Grup Interwencyjnych WOPR Województwa Zachodniopomorskiego w sezonie 2011

**Grupa Interwencyjna WOPR – Police**



<b>Grupa Interwencyjna WOPR Szczecin Baza Heyki</b>						★★★	71%	max
						60	84	
						pkt uzyskanych	pkt możliwych	
Data wizytacji:	26.08.2011		<b>Kierownik Grupy Interwencyjnej</b>					max
Godzina:	16:25		<b>Maciej Zarębski</b>					
<b>1. Ratownicy</b>								
Kwalifikacje						100%	5	max
Kwalifikacje zatrudnionych ratowników	prawo jazdy kat. B + E	KPP (ważne)	R WOPR/ITR (ważne)	st.st.mot./stermot./mar. wachtowy	operator radiotelefonista VHF	5		
	1	1	1	1	1			
Wyposażenie osobiste ratownika						71%	14	max
Ubiór	koszulka i spodenki	dres sportowy	kurtka nieprzemakalna	spodnie nieprzemakalne	buty antypoślizgowe nieprzemakalne	2		
	1	0	1	0	0			
Podręczny sprzęt ratowniczy	boja SP lub pas ratowniczy	indywidualna pianka/suchy skafander	ABC	osobista apteczka pierwszej pomocy	inne	4		
	1	1	1	0	1			
Wyposażenie dodatkowe	rękawiczki lateksowe	xxx	okulary ochronne	kask	inne	4		
	1		1	1	1			
<b>2. Jednostka ratownicza</b>								
Wyposażenie						70%	20	max
Jednostka pływająca	inne	RiB 3 – 4 m	RiB 4 – 6 m	RiB bez kabiny min. 6 m	RiB z kabiną min. 6 m	4		
				4				
Apteczka	R0	R0 + tlen	R1 (standard)	R2	R3	1		
			3					
Deska	nosze ratunkowe	deska nieoprzyszczona	deska niekompletna	deska kompletna z jednokolorowymi pasami	deska kompletna z kolorowymi pasami	5		
					5			
Sprzęt (w pełni sprawny, atest)	tuba elektroakustyczna	lornetka	AED	rzutka	inne	4		
	0	1	1	1	1			
Dodatkowe środki transportu i ewakuacji						20%	5	max
Środki transportu	sanie lodowe (jaki)	skuter	poduszkowiec	quad/jeep	samochód ratowniczy	1		
	0	0	0	0	1			
Łączność						67%	15	max
Podłączenie do systemów	wojewódzkie CPR	Traffic	LPR	CKRW (601 100 100)	inne służby	5		
	1	1	1	1	1			
Łączność przenośna	analogowa	xxx	cyfrowa	xxx	satelitarna	4		
	1		3					
Łączność bazowa	analogowa	xxx	cyfrowa	xxx	satelitarna	1		
	1							
Zaplecze jednostki						100%	5	max
Zaplecze	centrum dyspozytorskie	wydzielona szatnia	prysznic	magazyn	garaż samochodowy	5		
	1	1	1	1	1			



3. Operacyjność jednostki							
Czas akcji						93%	15
Czas rozpoczęcia akcji od przyjęcia zgłoszenia	nieograniczony	30 minut	15 minut	10 minut	1 minuta	5	max
					5		
Czas dotarcia do miejsca zdarzenia od otrzymania zgłoszenia	nieograniczony	30 – > minut	16 – 30 minut	11 – 15 minut	1 – 10 minut	4	
				4			
Zasięg operacyjny w km	120	90	45	30	15	5	
					5		
Dokumentacja						80%	5
Dokumentacja	system lokalizacji jednostek	protokoły akcji ratunkowych	karta udzielonej pomocy medycznej	procedury	system ewidencji elektronicznej	4	
	0	1	1	1	1		

Tabela 8. Kategoryzacja Grup Interwencyjnych WOPR Województwa Zachodniopomorskiego w sezonie 2011

**Grupa Interwencyjna WOPR – Szczecin – Baza Heyki**



<b>Grupa Interwencyjna WOPR Szczecin-Lewobrzeże</b>						★★	49%	max
						41	84	
						pkt uzyskanych	pkt możliwych	
Data wizytacji:	<b>29.08.2011</b>			<b>Kierownik Grupy Interwencyjnej</b>				max
Godzina:	<b>19:17</b>			<b>Kajetan Marek Dominiak</b>				
<b>1. Ratownicy</b>								
Kwalifikacje						80%	5	
Kwalifikacje zatrudnionych ratowników	prawo jazdy kat. B + E	KPP (ważne)	R WOPR/ITR (ważne)	st.st.mot./stermot./mar. wachtowy	operator radiotelefonista VHF	4	max	
	0	1	1	1	1			
Wyposażenie osobiste ratownika						43%	14	
Ubiór	koszulka i spodenki	dres sportowy	kurtka nieprzemakalna	spodnie nieprzemakalne	buty antypoślizgowe nieprzemakalne	2	max	
	1	0	1	0	0			
Podręczny sprzęt ratowniczy	boja SP lub pas ratowniczy	indywidualna pianka/suchy skafander	ABC	osobista apteczka pierwszej pomocy	inne	3	max	
	1	1	1	0	0			
Wyposażenie dodatkowe	rękawiczki lateksowe	xxx	okulary ochronne	kask	inne	1	max	
	0		0	1	0			
<b>2. Jednostka ratownicza</b>								
Wyposażenie						70%	20	
Jednostka pływająca	inne	RiB 3 – 4 m	RiB 4 – 6 m	RiB bez kabiny min. 6 m	RiB z kabiną min. 6 m	3	max	
			3					
Apteczka	R0	R0 + tlen	R1 (standard)	R2	R3	3	max	
			3					
Deska	nosze ratunkowe	deska nieoprzyszadowana	deska niekompletna	deska kompletna z jednokolorowymi pasami	deska kompletna z kolorowymi pasami	5	max	
					5			
Sprzęt (w pełni sprawny, atest)	tuba elektroakustyczna	lornetka	AED	rzutka	inne	3	max	
	0	0	1	1	1			
Dodatkowe środki transportu i ewakuacji						0%	5	
Środki transportu	sanie lodowe (jakie)	skuter	poduszkowiec	quad/jeep	samochód ratowniczy	0	max	
	0	0	0	0	0			
Łączność						40%	15	
Podłączenie do systemów	wojewódzkie CPR	Traffic	LPR	CKRW (601 100 100)	inne służby	4	max	
	1	1	0	1	1			
Łączność przenośna	analogowa	xxx	cyfrowa	xxx	satelitarna	1	max	
	1							
Łączność bazowa	analogowa	xxx	cyfrowa	xxx	satelitarna	1	max	
	1							
Zaplecze jednostki						0%	5	
Zaplecze	centrum dyspozytorskie	wydzielona szatnia	prysznic	magazyn	garaż samochodowy	0	max	
	0	0	0	0	0			



3. Operacyjność jednostki							
Czas akcji						80%	15
Czas rozpoczęcia akcji od przyjęcia zgłoszenia	nieograniczony	30 minut	15 minut	10 minut	1 minuta	5	max
					5		
Czas dotarcia do miejsca zdarzenia od otrzymania zgłoszenia	nieograniczony	30 -> minut	16 - 30 minut	11 - 15 minut	1 - 10 minut	3	
			3				
Zasięg operacyjny w km	120	90	45	30	15	4	
				4			
Dokumentacja						60%	5
Dokumentacja	system lokalizacji jednostek	protokoły akcji ratunkowych	karta udzielonej pomocy medycznej	procedury	system ewidencji elektronicznej	3	
	0	1	1	0	1		

Tabela 9. Kategoryzacja Grup Interwencyjnych WOPR Województwa Zachodniopomorskiego w sezonie 2011

**Grupa Interwencyjna WOPR – Szczecin-Lewobrzeże**



<b>Grupa Interwencyjna WOPR Szczecin-Prawobrzeże</b>						★★★	63%	max
						53	84	
						pkt uzyskanych	pkt możliwych	
Data wizytacji:	22.08.2011			<b>Kierownik Grupy Interwencyjnej</b>				max
Godzina:	14:55			<b>Adam Parobczy</b>				
<b>1. Ratownicy</b>								
Kwalifikacje						80%	5	
Kwalifikacje zatrudnionych ratowników	prawo jazdy kat. B + E	KPP (ważne)	R WOPR/ITR (ważne)	st.st.mot./stermot./mar. wachtowy	operator radiotelefonista VHF	4	max	
	0	1	1	1	1			
Wyposażenie osobiste ratownika						64%	14	
Ubiór	koszulka i spodnie	dres sportowy	kurtka nieprzemakalna	spodnie nieprzemakalne	buty antypoślizgowe nieprzemakalne	2	max	
	1	0	1	0	0			
Podręczny sprzęt ratowniczy	boja SP lub pas ratowniczy	indywidualna pianka/suchy skafander	ABC	osobista apteczka pierwszej pomocy	inne	4	max	
	1	1	1	0	1			
Wyposażenie dodatkowe	rękawiczki lateksowe	xxx	okulary ochronne	kask	inne	3	max	
	1		0	1	1			
<b>2. Jednostka ratownicza</b>								
Wyposażenie						90%	20	
Jednostka pływająca	inne	RiB 3 – 4 m	RiB 4 – 6 m	RiB bez kabiny min. 6 m	RiB z kabiną min. 6 m	5	max	
					5			
Apteczka	R0	R0 + tlen	R1 (standard)	R2	R3	3	max	
			3					
Deska	nosze ratunkowe	deska nieoprzyszadowana	deska niekompletna	deska kompletna z jednokolorowymi pasami	deska kompletna z kolorowymi pasami	5	max	
					5			
Sprzęt (w pełni sprawny, atest)	tuba elektroakustyczna	lornetka	AED	rzutka	inne	5	max	
	1	1	1	1	1			
Dodatkowe środki transportu i ewakuacji						20%	5	
Środki transportu	sanie lodowe (jakie)	skuter	poduszkowiec	quad/jeep	samochód ratowniczy	1	max	
					1			
Łączność						47%	15	
Podłączenie do systemów	wojewódzkie CPR	Traffic	LPR	CKRW (601 100 100)	inne służby	5	max	
	1	1	1	1	1			
Łączność przenośna	analogowa	xxx	cyfrowa	xxx	satelitarna	1	max	
	1							
Łączność bazowa	analogowa	xxx	cyfrowa	xxx	satelitarna	1	max	
	1							
Zaplecze jednostki						80%	5	
Zaplecze	centrum dyspozytorskie	wydzielona szatnia	prysznic	magazyn	garaż samochodowy	4	max	
	1	1	0	1	0			



3. Operacyjność jednostki							
Czas akcji						73%	15
Czas rozpoczęcia akcji od przyjęcia zgłoszenia	nieograniczony	30 minut	15 minut	10 minut	1 minuta	4	max
				4			
Czas dotarcia do miejsca zdarzenia od otrzymania zgłoszenia	nieograniczony	30 -> minut	16 - 30 minut	11 - 15 minut	1 - 10 minut	2	
		2					
Zasięg operacyjny w km	120	90	45	30	15	5	
					5		
Dokumentacja						80%	5
Dokumentacja	system lokalizacji jednostek	protokoły akcji ratunkowych	karta udzielonej pomocy medycznej	procedury	system ewidencji elektronicznej	4	
		1	1	1	1		

Tabela 10. Kategoryzacja Grup Interwencyjnych WOPR Województwa Zachodniopomorskiego w sezonie 2011

**Grupa Interwencyjna WOPR – Szczecin-Prawobrzeże**

Po wypełnieniu tabeli wraz z kierownikiem danej GI w prawym górnym rogu pojawia się wynik informujący o stanie przygotowania danej instytucji w skali od 1 do 5 w postaci gwiazdek. Przyznawanie punktów odbywa się w sposób podobny jak w przypadku nadawania gwiazdek hotelowych. Trzeba spełniać określone normy w uzyskaniu odpowiedniej gwiazdki lub punktu.



Wykres 1. Uzyskane punkty podczas katagoryzacji Grup Interwencyjnych WOPR Województwa Zachodniopomorskiego

Niewielkie różnice punktowe mogą wynikać z faktu, że niemal wszystkie GI działają dość krótko. Maksymalna liczba punktów jaką Grupy Interwencyjne mogły uzyskać podczas katagoryzacji wynosiła 92 punkty. Tylko Grupa Interwencyjna Szczecin – Baza Heyki odstaje nieco od pozostałości co jest spowodowane znacznie dłuższym okresem funkcjonowania, nie mniej jednak do pełni brakuje równie dużo jak pozostałym Grupom.

Wykres pokazuje również konieczność doposażenia GI w sprzęt nie tylko ratowniczy ale również w jednolity ubiór każdej z grup, podręczny sprzęt ratowniczy, ciężki sprzęt pomocniczy jak np. samochód terenowy.

Doposażenie GI przez Wojewodę Zachodniopomorskiego w sezonie 2011 w nowy sprzęt ratowniczy w sposób znaczący wspomogło funkcjonowanie oraz uzupełniło wyposażenie powyższych Grup Interwencyjnych.



## WSPARCIE SYSTEMU BEZPIECZEŃSTWA WODNEGO NA POZIOMIE SAMORZĄDU WOJEWÓDZTWA ZACHODNIOPOMORSKIEGO

Mariusz Sikora

Kierownik Biura Spraw Obronnych  
i Bezpieczeństwa Publicznego

Urząd Marszałkowski Województwa Zachodniopomorskiego

Samorząd Województwa Zachodniopomorskiego przykłada szczególną wagę do zapewnienia bezpieczeństwa wypoczynku mieszkańców i turystów nad wodami morskimi i śródlądowymi regionu. Realizacja tego przedsięwzięcia poprzedzona została rzetelną analizą stanu faktycznego i potrzeb systemu bezpieczeństwa nad wodami województwa zachodniopomorskiego.

Zgodnie z § 9 i 14 Statutu Województwa Zachodniopomorskiego samorząd wykonuje zadania z zakresu bezpieczeństwa publicznego, które mają charakter wojewódzki. W ramach realizacji zadań z zakresu bezpieczeństwa publicznego samorząd ma możliwość realizacji własnych programów oraz realizowania wsparcia finansowego dla podmiotów działających z na rzecz poprawy bezpieczeństwa w regionie.

Zagadnienie oddziaływania samorządu województwa zachodniopomorskiego w zakresie bezpieczeństwa publicznego zostało ujęte również w „Strategii Rozwoju Województwa Zachodniopomorskiego do 2020 r.”<sup>1</sup>. W części poświęconej infrastrukturze społecznej i polityce społecznej dokument omawia zadania z zakresu bezpieczeństwa publicznego, które są ukierunkowane na przygotowanie i realizację pakietu działań dotyczących zwalczania przestępczości, udrożnienia komunikacji społecznej, bezpieczeństwa ruchu drogowego i zwiększenia skuteczności służb ratowniczych<sup>2</sup>.

Działania samorządu ukierunkowane na poprawę stanu bezpieczeństwa publicznego ujęte w omawianym

dokumencie objęły istotne, z punktu widzenia funkcjonowania województwa, problemy. Zaliczyć do nich należy:

- zagrożenie bezpieczeństwa publicznego w kontekście rozwoju ruchu turystycznego,
- zagrożenie przestępczością typową dla obszarów nadmorskich, przygranicznych i turystycznych,
- słabe wyposażenie służb odpowiedzialnych za bezpieczeństwo publiczne i ratownictwo,
- przestarzała konstrukcja obiektów i urządzeń ochrony przeciwpowodziowej oraz ich niedostateczny stan techniczny<sup>3</sup>.

W ramach realizacji celów strategicznych i kierunkowych rozwoju województwa (ujętych w „Strategii...” w realizacji celu nr 6. „Wzrost tożsamości i spójności społecznej regionu”), wsparcie ma dotyczyć celów kierunkowych, który w punkcie 6.4 ma zapewnić bezpieczeństwo i porządek publiczny, którego efektem ma być zwiększenie poczucia bezpieczeństwa ludności zamieszkującej region<sup>4</sup>.

Nowe wyznaczniki w realizacji działań z zakresu bezpieczeństwa publicznego zostały nakreślone w aktualizacji „Strategii...”, przyjętej 22 czerwca w 2010 r. Zakładają one realizację celu strategicznego nr 6, którym jest „Wzrost tożsamości i spójności społecznej regionu”, w skład którego wchodzi realizacja celu kierunkowego 6.3: „Wspieranie rozwoju demokracji lokalnej i społeczeństwa obywatelskiego”. Cel ten realizowany jest poprzez takie działania jak m.in. zwiększenie bezpieczeństwa publicznego i niwelowanie jego zagrożeń<sup>5</sup>.

W realizacji „Strategii...” samorząd wypracował system wsparcia dla podmiotów publicznych i organizacji pozarządowych realizujących zadania na rzecz bezpieczeństwa i ratownictwa. Zakres działań samorządu w zakresie poprawy bezpieczeństwa publicznego priorytetowo obejmuje działania profilaktyczne, prewencyjne, szkoleniowe i edukacyjne.

<sup>1</sup> Uchwała Nr XXVI/303/05 Sejmiku Województwa Zachodniopomorskiego z dnia 19 grudnia 2005 roku w sprawie przyjęcia „Strategii Rozwoju Województwa Zachodniopomorskiego do 2020 r.”. Źródło: [www.bip.wzp.pl/attachments/051206100036.pdf](http://www.bip.wzp.pl/attachments/051206100036.pdf) z dnia 30 sierpnia 2011 r.

Nowa „Strategia do 2020” zamieniła „Strategię Rozwoju Województwa Zachodniopomorskiego do 2015 r.” przyjętą Uchwałą Nr XVI/147/ 2000 Sejmiku Województwa Zachodniopomorskiego z dnia 23 października 2000 r. i poparta została Raportem z realizacji „Strategii rozwoju województwa zachodniopomorskiego do 2016 r. w latach 2000 – 2004”.

<sup>2</sup> „Strategia Rozwoju Województwa Zachodniopomorskiego do 2020 r.”. Źródło: [www.bip.wzp.pl/attachments/051206100036.pdf](http://www.bip.wzp.pl/attachments/051206100036.pdf) z dnia 30 sierpnia 2011 r. s. 23.

<sup>3</sup> Tamże, s. 23.

<sup>4</sup> Tamże, s. 88.

<sup>5</sup> Uchwała Nr XLII/482/10 Sejmiku Województwa Zachodniopomorskiego z dnia 22 czerwca 2010 r. w sprawie przyjęcia Strategii Rozwoju Województwa Zachodniopomorskiego 2020 po aktualizacji, wraz z Prognozą Oddziaływania na Środowisko. Dokument ten wyznacza kierunki działań społeczności regionu oraz mechanizmy monitorowania jego rozwoju. Źródło: [bip.wzp.pl/attachments/25816\\_Strategia%20Rozwoju%20Wojewodztwa%20Zachodniopomorskiego-1.pdf](http://bip.wzp.pl/attachments/25816_Strategia%20Rozwoju%20Wojewodztwa%20Zachodniopomorskiego-1.pdf) z dnia 30 sierpnia 2011r.



Zarząd Województwa utworzył w kwietniu 2007 r. w Urzędzie Marszałkowskim Województwa Zachodniopomorskiego Biuro Spraw Obronnych i Bezpieczeństwa Publicznego (BSOiBP), w którego zakresie kompetencyjnym leży bezpieczeństwo publiczne na poziomie samorządu, Biuro wspiera instytucje, służby i różnego typu organizacje pozarządowe w realizacji zadań z zakresu bezpieczeństwa i ratownictwa.<sup>6</sup>

Wprowadzone rozwiązanie pozwoliło na przygotowanie wsparcia działań samorządu w odniesieniu do trzech obszarów bezpieczeństwa publicznego na terenie województwa zachodniopomorskiego. Obszarami są: wsparcie działań i projektów zachodniopomorskiej policji, zapewnienie bezpieczeństwa nad wodami i koordynowanie działań profilaktyki przeciwpowodziowej oraz poprawy bezpieczeństwa przeciwpożarowego i ratownictwa. Trzy obszary działań, wyznaczone przez Zarząd Województwa Zachodniopomorskiego, są zgodne z celami strategicznymi i kierunkowymi „Strategii Rozwoju Województwa Zachodniopomorskiego do roku 2020”.

Jak już wspomniano, jednym z priorytetowych kierunków działań samorządu jest bezpieczeństwo nad wodami i profilaktyka przeciwpowodziowa. Na terenie województwa zachodniopomorskiego znajduje się znaczna liczba akwenów wodnych, z których korzystają mieszkańcy regionu oraz licznie przebywający w okresie wakacyjnym na tym terenie turyści. Województwo koncentruje się na podniesieniu atrakcyjności turystycznej, jej istotnym elementem jest zapewnienie bezpiecznego wypoczynku nad zachodniopomorskimi wodami. W tym zakresie samorząd efektywnie współpracuje z organizacjami pozarządowymi i podmiotami prowadzącymi działalność pożytku publicznego, zapewniający bezpieczeństwo wypoczywających nad wodą. Wymienione organizacje skupiają aktywnych członków, posiadających specjalistyczną wiedzę z zakresu ratownictwa wodnego i znających specyfikę wodnego położenia regionu.

Zarząd Województwa Zachodniopomorskiego działając podstawie art. 14 ust.1 pkt 14 i art. 41 ust. 1 Ustawy z dnia 5 czerwca 1998 r. o samorządzie województwa

oraz art. 11 ust. 1 pkt 1 i ust. 2 oraz art. 16 ust 1 Ustawy z dnia 24 kwietnia 2003 r. o działalności pożytku publicznego i o wolontariacie realizował w latach 2007-2011 projekt pod nazwą „Podniesienie bezpieczeństwa nad wodami Województwa Zachodniopomorskiego”. Realizacja tego zadania odbywała się w ramach otwartego konkurs ofert na realizację zadania publicznego pn. „Podniesienie bezpieczeństwa wypoczynku nad wodami Województwa Zachodniopomorskiego” z zachowaniem przepisów ustawy z dnia 24 kwietnia 2003 r. o działalności pożytku publicznego i wolontariacie<sup>7</sup>.

Prowadzone w województwie zachodniopomorskim działania z zakresu bezpieczeństwa wodnego mają charakter systemowy, ich realizacja została podzielona na kolejne etapy programowania i finansowania.

W 2007 roku elementami zadania z zakresu bezpieczeństwa nad wodami były: prowadzenie szkoleń na stopnie ratownicze i motorowodne, z udzielania pomocy przedmedycznej, organizowanie wykładów profilaktycznych w szkołach. Ponadto wsparcie Samorządu pozwoliło na zakup zestawów ratowniczych, uzyskanie uprawnień ratowników WOPR, sterników motorowodnych oraz ratowników w zakresie kwalifikowanej pierwszej pomocy. Ważnym elementem było również przeszkolenie czterech tysięcy ośmiuset pięćdziesięciu uczniów szkół podstawowych i gimnazjalnych odnośnie podstawowych zasad pierwszej pomocy<sup>8</sup>.

Kolejnym okresem programowego działania w działaniach poprawy bezpieczeństwa nad wodami był rok 2008. BSOiBP realizowało edukację z zakresu bezpiecznych zachowań w środowisku wodnym wśród dzieci i młodzieży, szkoliło nowe kadry z nadaniem uprawnień ratowniczych i innych uprawnień przydatnych w ratownictwie wodnym. Uzupełniono i wyposażono jednostki WOPR w sprzęt do ratownictwa i szkolenia ratowniczego. Zorganizowano szkolenie ratowników WOPR, przeszkolono ratowników z zakresu kwalifikowanej pierwszej pomocy.

<sup>6</sup> Tekst ujednolicony Regulaminu Organizacyjnego Urzędu Marszałkowskiego Województwa Zachodniopomorskiego w Szczecinie, przyjęty uchwałą nr 326/07 Zarządu Województwa Zachodniopomorskiego z dnia 25 kwietnia 2007 r., uwzględnia zmiany wprowadzone uchwałami. Źródło: [www.bip.wzp.pl/attachments/3063\\_regulamin\\_org.doc](http://www.bip.wzp.pl/attachments/3063_regulamin_org.doc) z dnia 30 sierpnia 2011 r.

<sup>7</sup> Ustawa z dnia 24 kwietnia 2003 r. o działalności pożytku publicznego i wolontariacie (Dz. U. z 2003, Nr 96, poz. 873 ze zm.).

<sup>8</sup> Informacja na podstawie sprawozdania z realizacji zadania publicznego „Podniesienie bezpieczeństwa wypoczynku nad wodami Województwa Zachodniopomorskiego” złożonego przez WOPR Województwa Zachodniopomorskiego za rok 2007, materiał w posiadaniu BSOiBP Urzędu Marszałkowskiego Województwa Zachodniopomorskiego.



Działania obejmowały również profilaktykę uczniów szkół podstawowych i gimnazjalnych, który uczestniczyli w programie edukacyjnym „Błękitny Patrol”<sup>9</sup>.

W ramach poprawy bezpieczeństwa nad wodami województwa zachodniopomorskiego w 2009 roku biuro realizowało działania z zakresu edukacji bezpiecznych zachowań w środowisku wodnym, wyszkolono i nadano uprawnienia zawodowe ratownika wodnego pływalni, ratownika wodnego śródlądowego, ratownika wodnego morskiego, przeszkolono młodzież szkolną z zakresu bezpiecznego wypoczynku oraz zasad zachowania nad wodą. Przeszkolono także młodzież szkolną w zakresie udzielania pierwszej pomocy przedmedycznej, doposażono WOPR w sprzęt do szkolenia i udzielania pierwszej pomocy nad wodami, prowadzenia patroli w rejonach o szczególnym zagrożeniu. Zrealizowano również kontrolę obiektów wypoczynku przywodnego pod względem wyposażenia i warunków bezpieczeństwa<sup>10</sup>.

Realizując działania zwiększające bezpieczeństwo wodne w pasie nadmorskim samorząd województwa zaangażował się, we współpracy WOPR Województwa Zachodniopomorskiego, w dwa dodatkowe zadania:

- szkolenia audytorów kąpielisk w celu prowadzenia na terenie regionu audytów bezpieczeństwa i wydawania opinii o lokalizacji i poziomie bezpieczeństwa na kąpieliskach w województwie – co w efekcie pozwoliło na przygotowanie raportu oceny ryzyka kąpielisk na terenie województwa,
- szkolenie specjalistycznego ratownictwa nadmorskiego pn. „Manewry WOPR – SAR Kołobrzeg’09” (szkolenie miało na celu opanowanie przez uczestników szkolenia umiejętności prowadzenia akcji ratowniczej w sytuacjach z dużą ilością osób poszkodowanych, współpracy z jednostkami systemu Państwowego Ratownictwa Medycznego, poznanie zintegrowanego systemu zarządzania bezpieczeństwem oraz hydrologii morskich wód przybrzeżnych).

<sup>9</sup> Informacja na podstawie sprawozdania z realizacji zadania publicznego „Podniesienie bezpieczeństwa wypoczynku nad wodami Województwa Zachodniopomorskiego” złożonego przez WOPR Województwa Zachodniopomorskiego za rok 2008, materiał w posiadaniu BSOiBP Urzędu Marszałkowskiego Województwa Zachodniopomorskiego.

<sup>10</sup> Informacja na podstawie sprawozdania z realizacji zadania publicznego „Podniesienie bezpieczeństwa wypoczynku nad wodami Województwa Zachodniopomorskiego” złożonego przez WOPR Województwa Zachodniopomorskiego za rok 2009, materiał w posiadaniu BSOiBP Urzędu Marszałkowskiego Województwa Zachodniopomorskiego.

W 2010 roku nastąpił dalszy wzrost nakładów finansowych samorządu województwa zachodniopomorskiego na wspieranie realizacji zadań publicznych ze zakresu bezpieczeństwa publicznego odnoszących się do bezpieczeństwa wodnego. W ramach zadania publicznego przeprowadzono szkolenia z zakresu kwalifikowanej pierwszej pomocy dla członków organizacji ratowniczych działających na akwenach, szkolenia obejmujące wykorzystanie automatycznych defibrylatorów zewnętrznych. Zorganizowano szkolenia obejmujące współdziałanie podmiotów odpowiedzialnych za bezpieczeństwo na wodach przybrzeżnych województwa zachodniopomorskiego<sup>11</sup>.

W 2011 roku działania w zakresie wspierania bezpieczeństwa nad wodami nakierowane były na podnoszenie kwalifikacji i umiejętności ratowników, wspólne szkolenie służb i członków organizacji odpowiedzialnych za bezpieczeństwo nad wodami w celu podniesienia poziomu bezpieczeństwa mieszkańców i turystów wypoczywających nad wodami województwa zachodniopomorskiego.

Wsparcie finansowe skierowane było na szkolenia z zakresu kwalifikowanej pierwszej pomocy, które są warunkiem niezbędnym do zaistnienia ratownika w systemie ratownictwa i współpracy z innymi służbami ratownictwa (np. SAR, LPR, PSP, ratownictwo medyczne). Sfinansowano także kursy AED, czyli szkolenie z zakresu obsługi automatycznych defibrylatorów zewnętrznych. Elementem działań były również szkolenia dla ratowników w zakresie sporządzania oceny ryzyka na kąpielisku oraz szkolenie specjalistyczne audytorów kąpielisk. W ramach działań WOPR, wspieranego przez samorząd Województwa, kontynuował programy „Błękitny Patrol” i „Bezpieczna Przystań”, których celem było uzyskanie przez dzieci i młodzież wiedzy i umiejętności w zakresie udzielania pierwszej pomocy i posługiwania się podręcznym sprzętem ratowniczym na akwenach wodnych<sup>12</sup>.

W 2011 roku poprawa bezpieczeństwa wodnego obejmowała również szkolenia dla osób zajmujących się oceną ryzyka i bezpieczeństwa na kąpieliskach.

<sup>11</sup> Informacja na podstawie sprawozdania z realizacji zadania publicznego „Podniesienie bezpieczeństwa wypoczynku nad wodami Województwa Zachodniopomorskiego” złożonego przez WOPR Województwa Zachodniopomorskiego za rok 2010, materiał w posiadaniu BSOiBP Urzędu Marszałkowskiego Województwa Zachodniopomorskiego.

<sup>12</sup> Serwis internetowy Biura Spraw Obronnych i Bezpieczeństwa Publicznego Urzędu Marszałkowskiego Województwa Zachodniopomorskiego: [bezpieczenstwo.wzp.pl/bezpieczenstwo/p-r-m-a-12179/aktualnosci.htm](http://bezpieczenstwo.wzp.pl/bezpieczenstwo/p-r-m-a-12179/aktualnosci.htm)



Przygotowano raport o poziomie bezpieczeństwa na kąpieliskach województwa zachodniopomorskiego. Działania realizowane przez WOPR WZ mają również na celu zacieśnienie współpracy organizacji pozarządowych i służb odpowiedzialnych za zapewnienie bezpieczeństwa nad wodami województwa zachodniopomorskiego.

Współpraca WOPR WZ z samorządem województwa zachodniopomorskiego dała następujące, wymierne efekty:

- w latach 2008-2011 podniosła jakość organizacji kąpielisk poprzez ich kategoryzację,
- dała możliwość planowania wydatków na bezpieczeństwo wodne dzięki zaleceniom audytowym,
- zmniejszyła ilości utonięć dzięki systematycznej profilaktyce i edukacji.

Ocena dotychczasowej współpracy samorządu województwa z Wodnym Ochotniczym Pogotowiem Ratunkowym Województwa Zachodniopomorskiego jest jednoznacznie pozytywna. Wysoki poziom przygotowania merytorycznego i duże zaangażowanie członków WOPR Województwa Zachodniopomorskiego – czyni z niego wzór dla innych organizacji działających na rzecz poprawy bezpieczeństwa publicznego.

Na zadania związane z poprawą bezpieczeństwa wodnego w ramach wsparcia działań WOPR WZ w latach 2007-2011 z budżetu samorządu województwa zachodniopomorskiego wydatkowano środki w wysokości 484 000 zł. Całość wsparcia organizacyjnego i finansowego programów z zakresu poprawy bezpieczeństwa publicznego na akwenach wodnych regionu realizuje BSOiBP Urzędu Marszałkowskiego Województwa Zachodniopomorskiego.

Systemowe działania z zakresu bezpieczeństwa nad wodami spotykają się z pozytywną oceną otoczenia społecznego i instytucjonalnego samorządu województwa. Działania WOPR Województwa Zachodniopomorskiego i wsparcie finansowo-organizacyjne Samorządu Województwa dla zrealizowanych projektów pozwalają na przygotowanie nowego okresu programowania na lata 2011-2014, który ułatwi wejście życie ustawy z dnia 18 sierpnia 2011 r. o bezpieczeństwie osób przebywających na obszarach wodnych.

Aktywność samorządu województwa stanowi właściwy kierunek w definiowaniu roli tego szczebla samorządu terytorialnego w systemie bezpieczeństwa i ratow-

nictwa wodnego. Prognozuje się, że względu na wejście w życie ustawy bezpieczeństwie osób przebywających na obszarach wodnych i rozporządzeń wykonawczych, rok 2012 będzie w Polsce wyjątkowy. Ustawa w sposób precyzyjny określi zakres uprawnień i obowiązków jednostek samorządu terytorialnego i organizatorów wycieczek nad wodami.

Niezwykle ważnym, z systemowego ujęcia planowanych działań, jest zbilansowanie dotychczasowych działań i nakładów finansowych wszystkich jednostek samorządu terytorialnego (gmin, powiatów, województwa, administracji rządowej) i organizatorów (publicznych i prywatnych) na działania związane z zabezpieczeniem bezpieczeństwa osób przebywających nad wodami, w tym zabezpieczenia ratowniczego, organizacji kąpielisk i miejsc wykorzystywanych do kąpieli w latach 2010 i 2011.

Posiadanie całościowej informacji o ponoszonych wydatkach pozwoli na skuteczne zabieganie o centralne środki z budżetu MSWiA oraz przygotowanie materiału do nowego okresu programowania środków UE na poziomie województwa.

W przypadku przyjęcia takiego rozwiązania samorządy terytorialne województwa zachodniopomorskiego muszą nawiązać ścisłą współpracę w wymianie informacji o dotychczasowych wydatkach i działaniach na zadania związane z bezpieczeństwem wodnym. Ważnym tego elementem powinna stać się również wymiana informacji o planowanych działaniach, organizacji i funkcjonowaniu kąpielisk i strzeżonych miejsc wykorzystywanych dla kąpieli. W tej materii duże znaczenie ma współpraca samorządów terytorialnych, które prowadzą ewidencję i organizację kąpielisk śródlądowych.

Z punktu widzenia podejścia prawno-organizacyjnego ważnym jest wypracowanie projektów aktów prawa miejscowego dotyczących organizacji kąpielisk. Niezbędne jest również przeszkolenie pracowników jednostek samorządu terytorialnego prowadzących ewidencję kąpielisk i nadzór nad organizatorami miejsc wycieczek na wodami.

Okres najbliższych dwóch lat będzie decydował o tym, czy jednostki samorządu terytorialnego województwa zachodniopomorskiego wypracują wspólnie systemowe działania w dziedzinie bezpieczeństwa wodnego i staną się podmiotami odpowiedzialnymi za profilaktykę, ochronę i ratownictwo i bezpieczeństwo osób przebywających na akwenach wodnych regionu.



## **RAPORT Z SEZONU KĄPIELOWEGO 2011 WOJEWÓDZKIEJ STACJI SANITARNO -EPIDEMIOLOGICZNEJ W SZCZECINIE**

*Aldona Walczak, Małgorzata Wołkowska*  
Wojewódzka Stacja Sanitarно-Epidemiologiczna  
w Szczecinie

Dyrektywa 2006/7/WE Parlamentu Europejskiego i Rady z dnia 15.02.2006 r., dotycząca zarządzania jakością wody w kąpieliskach i uchylająca dyrektywę 76/160/EWG nałożyła na Państwa członkowskie UE obowiązek wdrożenia jej przepisów do dnia 24.03.2008 r. do prawa krajowego.

W dniu 04.03.2010 r. została zmieniona ustawa Prawo wodne (Dz. U. z 2010r. Nr 44, poz. 253). Zmiany ustawy weszły w życie z dniem 01.01.2011 r., z wyjątkiem art. 34a (uchwała rady gminy wyznaczająca kąpieliska oraz zgłaszanie wniosków o wpisanie kąpielisk do ewidencji przez organizatorów), które weszły w życie z dniem 01.07.2010 r. oraz art. 163c ust. 3 (internetowy serwis kąpieliskowy prowadzony przez Państwową Inspekcję Sanitarną), który wejdzie w życie z dniem 01.01.2013 r.

Ustawa dała delegację do wydania rozporządzeń wykonawczych:

1. Ministra Środowiska z dnia 02.02.2011 r. w sprawie profilu wody w kąpielisku (Dz. U. Nr 36, poz. 191);
2. Ministra Zdrowia z dnia 08.04.2011 r. w sprawie prowadzenia nadzoru nad jakością wody w kąpielisku i miejscu wykorzystywanym do kąpielii (Dz. U. Nr 86, poz. 478);
3. Ministra Zdrowia z dnia 28.04.2011 r. w sprawie ewidencji kąpielisk oraz sposobu oznakowania kąpielisk i miejsc wykorzystywanych do kąpielii (Dz. U. Nr 91, poz. 527).

### **Kąpieliska**

W sezonie letnim 2011:

- w 14 powiatach woj. zachodniopomorskiego wyznaczono uchwałami rad gmin:
  - 31 kąpielisk morskich, w tym w powiatach: gryfickim – 9; kołobrzeskim – 7; koszalińskim – 7; kamieńskim – 6 oraz w Świnoujściu – 2.
  - 18 kąpielisk śródlądowych, w tym w powiatach: m. Szczecin – 3; drawskim – 3; szczecineckim – 3; gole-

niowskim – 2; pyrzyckim – 2; gryfińskim – 1; koszalińskim – 1; myśliborskim – 1; stargardzkim – 1; wałęckim – 1.

- nie wyznaczono żadnych kąpielisk w powiatach: białogardzkim, choszczeńskim, polickim, sławieńskim, świdwińskim, łobeskim.

Z powodu wprowadzonych zmian w przepisach w 2011 r. nastąpiło znaczne zmniejszenie ogólnej liczby kąpielisk w stosunku do ubiegłego roku – tj. z 113 do 49:

- liczba kąpielisk morskich uległa zmniejszeniu, z 41 w 2010 r. do 31 w bieżącym roku. Nie zorganizowano kąpielisk morskich w powiecie sławieńskim (w ubiegłym sezonie było ich 8) oraz 3 kąpielisk morskich w powiecie kamieńskim: Grodno, Wisetka, Świętość. Kąpielisko Międzyzdroje funkcjonowało w 2011 r. jako 2 odrębne kąpieliska: Międzyzdroje Wschód i Międzyzdroje Zachód (usytuowanie od mola).
- liczba kąpielisk śródlądowych również uległa zmniejszeniu, z 72 w 2010 r. do 18 w bieżącym roku. Największy spadek liczby kąpielisk nastąpił w powiatach: wałęckim – zorganizowano 1 kąpielisko z 11 nadzorowanych w ubiegłym roku, myśliborskim – zorganizowano 1 kąpielisko z 9 nadzorowanych w ubiegłym roku, drawskim – zorganizowano 3 kąpieliska z 10 nadzorowanych w ubiegłym roku oraz koszalińskim – zorganizowano 1 kąpielisko z 8 nadzorowanych w ubiegłym roku. W pozostałych powiatach liczba kąpielisk śródlądowych również uległa zmniejszeniu. Jedynie w powiecie pyrzyckim i w Szczecinie liczba kąpielisk pozostała bez zmian w stosunku do ubiegłego roku.

W miejscu 24 kąpielisk funkcjonujących w 2010 r., w 2011 r. nie zorganizowano ani kąpielisk ani miejsc wykorzystywanych do kąpielii.

Sezon kąpielowy w 35 kąpieliskach rozpoczął się w okresie od 15 do 25 czerwca 2011r., natomiast w pozostałych 14 kąpieliskach (w tym 10 morskich) sezon rozpoczął się z dniem 1 lipca.

Dla ok. 80% kąpielisk zakończenie sezonu nastąpiło z dniem 31.08.2011 r., najdłużej sezon kąpielowy trwał w Międzyzdrojach – do 20.09.2011 r.

### **Miejsca wykorzystywane do kąpielii**

W sezonie letnim 2011 r. zorganizowano 53 miejsca wykorzystywane do kąpielii, które w 2010 r. funkcjo-



nowały jako kąpieliska. Ponadto utworzono 12 nowych miejsc wykorzystywanych do kąpeli, które w poprzednich latach nie znajdowały się pod nadzorem organów Państwowej Inspekcji Sanitarnej.

Podsumowując, w województwie funkcjonowało 65 miejsc wykorzystywanych do kąpeli, w tym w powiatach: drawskim – 11; koszalińskim – 11; sławieńskim – 10; wałeckim – 10; kamieńskim – 6; szczecineckim – 5; choszczeńskim – 3; myśliborskim – 3 oraz po jednym miejscu wykorzystywanym do kąpeli w powiatach: białogardzkim, goleniowskim, gryfińskim, kołobrzesckim, polickim i stargardzkim. Spośród 65 miejsc wykorzystywanych do kąpeli, 20 zorganizowano nad Morzem Bałtyckim w powiatach: sławieńskim – 9; koszalińskim – 7; kamieńskim – 3; kołobrzesckim – 1.

Do dnia 20.09.2011r. wszystkie miejsca wykorzystywane do kąpeli zakończyły funkcjonowanie.

W powiatach: gryfickich, pyrzyckim, świdwińskim, łobeskim, m. Szczecin i m. Świnoujście w sezonie letnim 2011 nie funkcjonowały miejsca wykorzystywane do kąpeli.

### **Jakość wody w kąpieliskach i miejscach wykorzystywanych do kąpeli**

Przed rozpoczęciem sezonu kąpielowego pobór i badanie próbek wody z kąpielisk przeprowadzone zostało przez Państwową Inspekcję Sanitarną w ramach kontroli urzędowej. W trakcie sezonu próbki, pobierane były przez:

- organizatorów kąpielisk, zgodnie z harmonogramami, w ramach prowadzonej kontroli wewnętrznej, a wyniki badań oraz informacje o wystąpieniu zmian, które mogły wpływać na pogorszenie jakości wody przekazywano właściwemu państwowemu powiatowemu inspektorowi sanitarnemu,
- właściwych państwowych powiatowych inspektorów sanitarnych, w przypadku stwierdzenia wystąpienia zanieczyszczenia mikrobiologicznego wody w kąpieliskach.

Z miejsc wykorzystywanych do kąpeli planowy pobór próbek przeprowadzono nie wcześniej niż 14 dni przed rozpoczęciem jego funkcjonowania oraz pobrano przynajmniej jedną próbkę w trakcie jego funkcjonowania. Próbkę pobierane były przez:

- organizatorów miejsc wykorzystywanych do kąpeli, a wyniki badań oraz informacje o wystąpieniu zmian,

które mogły wpływać na pogorszenie jakości wody przekazywane były właściwemu państwowemu powiatowemu inspektorowi sanitarnemu,

- właściwych państwowych powiatowych inspektorów sanitarnych – w trakcie funkcjonowania miejsc do kąpeli, w tym związane z wprowadzonym zakazem kąpeli na miejscu wykorzystywanym do kąpeli w Dębnie, w pow. myśliborskim.

Państwowi Powiatowi Inspektorzy Sanitarni na podstawie sprawozdań z badań wody przekazywanych przez organizatorów wydawali oceny bieżącej jakości wody w kąpieliskach i miejscach wykorzystywanych do kąpeli.

W sezonie kąpielowym 2011 r. liczba wszystkich próbek pobranych w ramach kontroli urzędowej przez Państwową Inspekcję Sanitarną oraz organizatorów kąpielisk i miejsc wykorzystywanych do kąpeli wyniosła 901, z tej liczby 142 próbki stanowiły próbki pobrane w ramach kontroli urzędowej przez Państwową Inspekcję Sanitarną. Organizatorzy kąpielisk pobrali w trakcie sezonu 454 próbki, natomiast organizatorzy miejsc wykorzystywanych do kąpeli pobrali w trakcie ich funkcjonowania 305 próbek.

W czasie trwania sezonu wydano cztery decyzje zakazujące kąpeli w kąpieliskach:

- „Plaża Miejska” zorganizowanym na j. Trzesiecko przy ul. Mickiewicza 22 w Szczecinku, ze względu na zanieczyszczenie mikrobiologiczne (występowanie w wodzie ponadnormatywnej liczby Enterokoków i bakterii *Escherichia coli*) – zakaz kąpeli trwał 4 dni, od 04.07.2011 r.
  - „Plaża Wojskowa” zorganizowanym na j. Trzesiecko przy ul. Kilińskiego w Szczecinku, ze względu na zanieczyszczenie mikrobiologiczne (występowanie w wodzie ponadnormatywnej liczby bakterii *Escherichia coli*) – zakaz kąpeli trwał 7 dni, od 29.07.2011 r.
  - „Myśliborskie” nad jeziorem Myśliborskim w Myśliborzu, ze względu na zanieczyszczenie mikrobiologiczne (występowanie w wodzie ponadnormatywnej liczby bakterii *Escherichia coli*) – zakaz kąpeli trwał 4 dni, od 18.08.2011 r.
  - Stepnica nad Zalewem Szczecińskim w Stepnicy, ze względu na zanieczyszczenie mikrobiologiczne (występowanie w wodzie ponadnormatywnej liczby Enterokoków) – zakaz kąpeli trwał 5 dni, od 26.08.2011 r.
- W czasie sezonu letniego wydano tylko jedną decy-



zję zakazującą kąpiei w miejscu wykorzystywanym do kąpiei zorganizowanym na jeziorze Lipowo w Dębnie w powiecie myśliborskim, ze względu na nadmierny zakwit sinic – zakaz kąpiei trwał 7 dni, od 01.08.2011r.

W pozostałych kąpieliskach i miejscach wykorzystywanych do kąpiei woda odpowiadała wymaganiom rozporządzenia Ministra Zdrowia z dnia 8 kwietnia 2011r. w sprawie prowadzenia nadzoru nad jakością wody w kąpieliskach i miejscach wykorzystywanych do kąpiei (Dz. U. Nr 86, poz. 478).

Zachodniopomorski Państwowy Wojewódzki Inspektor Sanitarny w Szczecinie na bieżąco wydawał stosowne komunikaty informujące o przydatności wody do kąpiei w kąpieliskach i miejscach wykorzystywanych do kąpiei na terenie woj. zachodniopomorskiego. Komunikaty te umieszczane były na stronie Wojewódzkiej Stacji Sanitarno-Epidemiologicznej (WSSE) w Szczecinie pod adresem <http://www.wsse.szczecin.pl>

Na ww. stronie pod adresami <http://www.wsse.szczecin.pl/kapieliska> i <http://www.wsse.szczecin.pl/miejsca> wykorzystywane do kąpiei w opracowanych przez WSSE w Szczecinie tabelach, można było znaleźć również aktualną ocenę przydatności wody do kąpiei, lokalizację i inne dodatkowe informacje o kąpieliskach i miejscach wykorzystywanych do kąpiei z województwa zachodniopomorskiego w sezonie kąpielowym 2011.

Mając na względzie bezpieczeństwo osób kąpiących się i kwestię informowania społeczeństwa o jakości wody w kąpieliskach w trakcie sezonu letniego w WSSE w Szczecinie, cotygodniowo (w każdą środę), aktualizowano dane w Serwisie Kąpieliskowym oraz Serwisie Miejsc Wykorzystywanych do Kąpiei, które przesyłano do Głównego Inspektoratu Sanitarnego, gdzie pod adresami <http://www.gis.gov.pl/?dep=967> i <http://www.gis.gov.pl/?dep=984> prezentowano zbiorczo w skali kraju informacje w zakresie jakości wody do kąpiei w kąpieliskach i miejsc wykorzystywanych do kąpiei.

Ponadto w Wojewódzkiej Stacji Sanitarno-Epidemiologicznej w Szczecinie w ramach Projektu GENESIS (realizowanego w ramach VII Programu Ramowego Unii Europejskiej) realizowanego przez współpracę z Instytutem Meteorologii i Gospodarki Wodnej w Krakowie, opracowano wspólnie na potrzeby projektu Biuletyn informacyjny, umożliwiający szerokie informowanie mediów, samorządów, organizatorów kąpielisk i miejsc wykorzy-

stywanych do kąpiei o ich charakterystyce, infrastrukturze, jakości wody, zachowaniach kąpiących w przypadku wystąpienia zanieczyszczenia, wpływu zanieczyszczeń na zdrowie itp. Był on rozpowszechniany w sezonie kąpielowym 2011 r.



## SYSTEMOWE OZNAKOWANIE KĄPIELISK I STRZEŻONYCH MIEJSC WYKORZYSTYWANYCH DO KĄPIELI

Mariusz Sikora

Urząd Marszałkowski Województwa  
Zachodniopomorskiego

### Podstawy prawne

Dyrektywa 2006/7/WE Parlamentu Europejskiego i Rady z dnia 15 lutego 2006 dotycząca zarządzania jakością wody w kąpieliskach i uchylająca dyrektywę 76/160/EWG nałożyła na Polskę obowiązek dostosowania dotychczasowych przepisów regulujących funkcjonowanie kąpielisk do standardów europejskich.<sup>1</sup>

Podstawę prawną organizacji sezonu kąpieliskowego w województwie zachodniopomorskim w 2011 roku stanowiła ustawa o zmianie ustawy – Prawo Wodne z dnia 4 marca 2010 r., która wdrożyła Dyrektywę 2006/7/WE.<sup>2</sup>

Rozporządzenie Ministra Zdrowia z dnia 28 kwietnia 2011 r. w sprawie ewidencji kąpielisk oraz sposobu oznakowania kąpielisk i miejsc wykorzystywanych do kąpeli, określiło szczegółowy zakres danych i informacji objętych ewidencją kąpielisk, wzór ewidencji kąpieliska oraz sposób oznakowania kąpieliska i miejsca wykorzystywanego do kąpeli.<sup>3</sup> Rozporządzenie określiło zakres niezbędnych informacji i warunki techniczne tablic informacyjnych. Tablica informacyjna musi mieć kształt prostokąta o wymiarach, co najmniej 100 x 80 cm, napisy wykonane muszą być w sposób czytelny na sztywnej płycie. Na tablicy można zamieścić plan sytuacyjny obiektu.

Rozporządzenie wprowadziło dwa rodzaje sposobów oznakowania tablicami informacyjnymi w zakresie danych dla kąpieliska i miejsca wykorzystywanego do kąpeli:

1. **Kąpielisko** oznacza się przy użyciu tablicy informacyjnej widocznej i czytelnej, umieszczonej w łatwo dostępnym miejscu i bliskim sąsiedztwie kąpieliska.

<sup>1</sup> Dyrektywa 2006/7/WE Parlamentu Europejskiego i Rady z dnia 15 lutego 2006 dotycząca zarządzania jakością wody w kąpieliskach i uchylająca dyrektywę 76/160/EWG, Dziennik Urzędowy Unii Europejskiej, <http://eur-lex.europa.eu/LexUriServ/LexUriServ.do?uri=OJ:L:2006:064:0037:0051:PL:PDF> z dnia 30 sierpnia 2011r.

<sup>2</sup> Ustawa o zmianie ustawy – Prawo Wodne z dnia 4 marca 2010 r., Dz. U. z 2010, nr 44, poz. 25.

<sup>3</sup> Rozporządzenie Ministra Zdrowia z dnia 28 kwietnia 2011 r. w sprawie ewidencji kąpielisk oraz sposobu oznakowania kąpielisk i miejsc wykorzystywanych do kąpeli, Dz.U. z 2011, nr 91, poz. 527.

Tablica musi zawierać następujące dane:

- a) napis: „*Kąpielisko*” i jego nazwę,
  - b) adres, telefon, adres strony internetowej właściwego urzędu gminy odpowiedzialnego za wyznaczenie i prowadzenie ewidencji kąpielisk i udzielanie informacji społeczeństwu,
  - c) nazwę albo imię i nazwisko, adres i nr telefonu organizatora kąpieliska.
  - d) adres i nr telefonu właściwego państwowego inspektora sanitarnego kontrolującego dane kąpielisko oraz adres strony internetowej serwisu kąpieliskowego prowadzonego przez Główny Inspektorat Sanitarny,
  - e) bieżąca ocenę jakości wody w kąpielisku,
  - f) klasyfikację wody w kąpielisku,
  - g) ogólny opis wody w kąpielisku, sporządzany w oparciu o profil wody w kąpielisku i przedstawiony w języku nietechnicznym,
  - h) w przypadku wód kąpieliskowych, w których mogą występować krótkotrwałe zanieczyszczenia, informacje:
    - o możliwości występowania krótkotrwałych zanieczyszczeń,
    - o liczbie dni, w których kąpiel była zakazana w czasie poprzedniego sezonu kąpieliskowego z uwagi na takie zanieczyszczenie,
    - stanowiące ostrzeżenie o każdym takim występowaniu lub przewidywanym zanieczyszczeniu,
  - i) rodzaj i spodziewany czas trwania sytuacji wyjątkowej mogący mieć wpływ na jakość wody w kąpielisku w danej lokalizacji, którego występowanie możliwe jest raz na cztery lata,
  - j) informacje o zakazie kąpeli albo zalecenie niekąpania się wraz ze wskazaniem powodu.
2. **Miejsce wykorzystywane do kąpeli** oznacza się przy użyciu tablicy informacyjnej, umieszczonej w łatwo dostępnym miejscu, w jego bezpośrednim sąsiedztwie. Tablica musi zawierać następujące dane:
- a) napis „*Miejsce wykorzystywane do kąpeli*” i jego nazwę,
  - b) nazwę albo imię i nazwisko, adres i nr telefonu organizatora miejsca wykorzystywanego do kąpeli,
  - c) adres i nr telefonu właściwego państwowego inspektora sanitarnego kontrolującego dane miejsce wykorzystywane do kąpeli,
  - d) bieżąca ocenę jakości wody,
  - e) informacje o okresie, na jaki miejsce wykorzystywane do kąpeli zostało zorganizowane.









Bieżąca ocena jakości wody w kąpielisku <b>PRZYDATNA DO KĄPIELI</b> NIEPRZYDATNA DO KĄPIELI	Kąpiel DOZWOLONA ZAKAZ KĄPIELI	Klasyfikacja wody w kąpielisku UDOSKONALONA DOBĄTECZNA DOPRA NIENODOSTATECZNA
Krótkotrwale zanieczyszczenia NIE WYSTĘPOWAŁY ZANIECZYSZCZENIA WYSTĘPOWAŁY ZANIECZYSZCZENIA	Parametry pogodowe <b>70 cm</b> <b>22 °C</b> <b>22 °C</b> <b>2 °B</b> <b>2 °B</b>	
Ostrzeżenia o występującym lub przewidywanym zanieczyszczeniu <b>WYSTĘPOWAŁY</b> W SEZONIE LETNIM 2011... <b>1 DNI</b> NIE WYSTĘPOWAŁY ZANIECZYSZCZENIA	Opis wody w kąpielisku <b>Murze Bałtyckie</b> Woda bałtycka jest czysta i zdrowa, nadaje się do kąpielania i wypoczynku. W sezonie letnim woda w kąpielisku jest czysta i zdrowa, nadaje się do kąpielania i wypoczynku. W sezonie letnim woda w kąpielisku jest czysta i zdrowa, nadaje się do kąpielania i wypoczynku.	
Dodatkowe informacje stanowiące ostrzeżenie o każdym takim występującym lub przewidywanym zanieczyszczeniu Gwałtowne opady deszczu Zanieczyszczenia mikrobiologiczne Zanieczyszczenia fizykochemiczne NIE WYSTĘPOWAŁY ZANIECZYSZCZENIA	Rodzaj i spodziewany czas trwania sytuacji wyjątkowych mających wpływ na jakość wody Zanieczyszczenia mikrobiologiczne Zanieczyszczenia fizykochemiczne OKRES TRWANIA 3 DNI NIE WYSTĘPOWAŁY ZANIECZYSZCZENIA	



Przykład zastosowania tablicy informacyjnej jakości wody na kąpielisku morskim Sianożęty umieszczonej na wieży ratowniczej (Województwo Zachodniopomorskie, Powiat Kołobrzeski, Gmina Ustronie Morskie)

Bieżąca ocena jakości wody <b>PRZYDATNA DO KĄPIELI</b> NIEPRZYDATNA DO KĄPIELI	Kąpiel DOZWOLONA ZAKAZ KĄPIELI	Czynne w okresie <b>01.07 - 31.08</b>
Krótkotrwale zanieczyszczenia NIE WYSTĘPOWAŁY ZANIECZYSZCZENIA WYSTĘPOWAŁY ZANIECZYSZCZENIA	Parametry pogodowe <b>22 °C</b> <b>19 °C</b> <b>2 °B</b>	
Ostrzeżenia o występującym lub przewidywanym zanieczyszczeniu <b>WYSTĘPOWAŁY</b> W SEZONIE LETNIM 2011... <b>10 DNI</b> NIE WYSTĘPOWAŁY ZANIECZYSZCZENIA	Opis wody <b>Jeziorno-łasztuń</b> Woda jezioro-łasztuńska jest czysta i zdrowa, nadaje się do kąpielania i wypoczynku. W sezonie letnim woda w kąpielisku jest czysta i zdrowa, nadaje się do kąpielania i wypoczynku.	
Dodatkowe informacje stanowiące ostrzeżenie o każdym takim występującym lub przewidywanym zanieczyszczeniu Gwałtowne opady deszczu Zanieczyszczenia mikrobiologiczne Zanieczyszczenia fizykochemiczne NIE WYSTĘPOWAŁY ZANIECZYSZCZENIA	Rodzaj i spodziewany czas trwania sytuacji wyjątkowych mających wpływ na jakość wody Zanieczyszczenia mikrobiologiczne Zanieczyszczenia fizykochemiczne OKRES TRWANIA 3 DNI NIE WYSTĘPOWAŁY ZANIECZYSZCZENIA	

Zakres danych i informacje zawarte na tablicy informacyjnej jakości wody stosowanej w strzeżonych śródlądowych miejscach wykorzystywanych do kąpieli na terenie województwa zachodniopomorskiego

Bieżąca ocena jakości wody w kąpielisku <b>PRZYDATNA DO KĄPIELI</b> NIEPRZYDATNA DO KĄPIELI	Kąpiel DOZWOLONA ZAKAZ KĄPIELI	Czynne w okresie <b>01.07 - 31.08</b>
Krótkotrwale zanieczyszczenia NIE WYSTĘPOWAŁY ZANIECZYSZCZENIA WYSTĘPOWAŁY ZANIECZYSZCZENIA	Parametry pogodowe <b>70 cm</b> <b>22 °C</b> <b>22 °C</b> <b>2 °B</b> <b>2 °B</b>	
Ostrzeżenia o występującym lub przewidywanym zanieczyszczeniu <b>WYSTĘPOWAŁY</b> W SEZONIE LETNIM 2011... <b>10 DNI</b> NIE WYSTĘPOWAŁY ZANIECZYSZCZENIA	Opis wody <b>Murze Bałtyckie</b> Woda bałtycka jest czysta i zdrowa, nadaje się do kąpielania i wypoczynku. W sezonie letnim woda w kąpielisku jest czysta i zdrowa, nadaje się do kąpielania i wypoczynku.	
Dodatkowe informacje stanowiące ostrzeżenie o każdym takim występującym lub przewidywanym zanieczyszczeniu Gwałtowne opady deszczu Zanieczyszczenia mikrobiologiczne Zanieczyszczenia fizykochemiczne NIE WYSTĘPOWAŁY ZANIECZYSZCZENIA	Rodzaj i spodziewany czas trwania sytuacji wyjątkowych mających wpływ na jakość wody Zanieczyszczenia mikrobiologiczne Zanieczyszczenia fizykochemiczne OKRES TRWANIA 3 DNI NIE WYSTĘPOWAŁY ZANIECZYSZCZENIA	

Zakres danych i informacje zawarte na tablicy informacyjnej jakości wody stosowanej w strzeżonych morskich miejscach wykorzystywanych do kąpieli na terenie woj. zachodniopomorskiego



### Systemowa tablica informacyjna o kąpielisku

Uzupełnieniem tablic jakości wody są dwujęzyczne (j. polski i angielski) **systemowe tablice informacyjne o kąpielisku śródlądowym lub morskim** zgodne ze standardami ISO i wytycznymi International Life Saving Federation of Europe (ILSE), tj. Międzynarodowej Federacji Ratowniczej. Zastosowanie znaków graficznych ISO 20712-1 / DIN 4844-2 i piktogramów z opisami w języku polskim i angielskim ułatwia również orientację turystów zagranicznych. Przy określaniu wymiarów tablicy systemowej określono standard na 100x150cm, materiał kompozyt dibond (blacha aluminiowa z rdzeniem polietylenowym), lakierowana. Systemowe tablice informacyjne zawierają nazwę kąpieliska i organizatora oraz okres kiedy kąpielisko jest strzeżone wraz z podaniem miesięcy i godzin pracy ratowników WOPR. Ważnym elementem systemowej tablicy informacyjnej jest mapa sytuacyjna kąpieliska, na której znajdują się informacje nt. lokalizacji obszarów strzeżonych dla kąpiących się, punkcie pierwszej pomocy, zapleczu sanitarnym, drogach ewakuacyjnych, strefach aktywnego wypoczynku nad wodą i małej architektury. Systemowa tablica zawiera telefony do służb ratowniczych nr 112 i 601 100 100.

Tablica powinna być umieszczana przy głównych wejściach na kąpieliska. W przypadku gdy kąpielisko posiada kilka wejść tablica systemowa posiada właściwy nr wejścia, który również znajduje się na mapie sytuacyjnej.



Systemowa tablica informacyjna o kąpielisku śródlądowym – projekt graficzny i umiejscowienie na kąpielisku śródlądowym Moryń nad Jeziorem Morzycko (Województwo Zachodniopomorskie, Powiat Gryfiński, Gmina Moryń)  
Umiejscowienie na kąpielisku



Kąpielisko Moryń, Wejścia: nr 1 i nr 2



Przyjęte wymagania techniczne i organizacyjne pozwalają na wdrożenie jednorodnego wizerunkowo systemu oznakowania kąpielisk i miejsc wykorzystywanych do kąpeli na terenie województwa zachodniopomorskiego.



### **Oznakowane kąpielisko elementem bezpieczeństwa turystyki wodnej regionu**

Jednym z ustawowych zadań samorządu województwa jest promocja walorów rozwojowych. Ważną dziedziną gospodarki regionu jest turystyka, co jest podyktowane przede wszystkim warunkami naturalnymi Województwa Zachodniopomorskiego. Charakterystyczną cechą województwa jest obfitość wód powierzchniowych obszaru lądowego, które w połączeniu z morskimi wodami wewnętrznymi stanowią łącznie 5,7% obszaru. Pod tym względem Województwo Zachodniopomorskie zajmuje drugie miejsce w kraju po Województwie Warmińsko - Mazurskim. Potencjał akwenów wodnych decyduje zatem o atrakcyjności naszego regionu pod względem turystyki, w szczególności turystyki wodnej oraz wypoczynku nad wodą. Fakt ten znalazł swoje odzwierciedlenie w zapisach Strategii Rozwoju Turystyki w Województwie Zachodniopomorskim do roku 2015, nie tylko w obszarze priorytetowym I – „Rozwój markowych produktów turystycznych regionu”, działanie: „Budowa i rozwój produktów turystyki wodnej”, ale także w Obszarze nr IV – „Kształtowanie przestrzeni turystycznej”, cel operacyjny: „Kształtowanie infrastruktury na styku woda – ląd”, oraz w obszarze „Wsparcie instytucjonalne i budowa systemów rozwijających turystykę”, cel: „Wsparcie rozwoju systemów bezpieczeństwa”. Znaczenie turystyki wodnej oraz wypoczynku nad wodą, potwierdzają również przeprowadzone w roku 2010 „Badania struktury krajowego i zagranicznego ruchu turystycznego w Województwie Zachodniopomorskim”, z których wynika, że pierwszym motywem odwiedzin Województwa Zachodniopomorskiego jest: morze, słońce, plaże (53,8% turystów krajowych i 38,9% turystów zagranicznych), zaś preferowane formy wypoczynku to kolejno: wypoczynek na plaży, zwiedzanie oraz turystyka aktywna. W zakresie turystyki aktywnej zdecydowanie dominuje turystyka wodna: 46,1% turystów polskich i 40,4% turystów zagranicznych.

### **Oznakowanie śródlądowych kąpielisk i strzeżonych miejsc wykorzystywanych do kąpeli**

Naturalną konsekwencją rozwoju turystyki wodnej, również w świetle przytoczonych powyżej wyników, jest powinność realizacji zadań związanych z bezpieczeństwem turystów kąpiących się i wypoczywających nad wodą. Zadania te w zasadniczej części są wykonywane

przez gminy (np. przygotowanie kąpielisk, zapewnienia obsługi ratowniczej itp.). Mogą one być wspomagane przez Samorząd Województwa, który realizuje działania na rzecz poprawy bezpieczeństwa nad wodami regionu we współpracy z Wodnym Ochotniczym Pogotowiem Ratunkowym Województwa Zachodniopomorskiego. *Strategia Rozwoju Województwa Zachodniopomorskiego do roku 2020* określiła, że jednym z istotnych czynników w zakresie poprawy bezpieczeństwa publicznego są działania profilaktyczne i prewencyjne, które dotyczą również poprawy bezpieczeństwa wypoczynku nad wodami. Jednym ze wspólnych dotychczasowych działań Województwa Zachodniopomorskiego i WOPR było opracowanie w roku 2010 „Wstępnej analizy stanu bezpieczeństwa wodnego w Województwie Zachodniopomorskim”. Kolejnym przedsięwzięciem spośród działań na rzecz bezpieczeństwa osób przebywających nad wodami regionu było podjęcie wspólnie z WOPR działania, mającego na celu oznakowanie kąpielisk śródlądowych oraz miejsc wykorzystywanych do kąpeli w Województwie Zachodniopomorskim. Wynikiem współpracy w dążeniu do podwyższenia bezpieczeństwa wodnego i *Analizy stanu bezpieczeństwa wodnego* jest porozumienie podpisane pomiędzy Zarządem Województwa Zachodniopomorskiego i Wodnym Ochotniczym Pogotowiem Ratunkowym Województwa Zachodniopomorskiego, które wskazuje na podjęcie wspólnych działań mających na celu wzrost poziomu bezpieczeństwa osób wypoczywających i kąpiących się nad wodą, ze szczególnym uwzględnieniem akwenów śródlądowych regionu. Na podstawie porozumienia zrealizowano w 2011 r. działania zmierzające do ujednoliconego oznakowania kąpielisk śródlądowych oraz strzeżonych miejsc wykorzystywanych do kąpeli w Województwie Zachodniopomorskim.

W ramach porozumienia WOPR przygotował systemowe oznakowanie 15 kąpielisk śródlądowych w dwujęzyczne (j. polski i angielski) systemowe tablice informacyjne o kąpielisku śródlądowym oraz 17 tablic informacyjnych jakości wody w kąpielisku. Dodatkowo 24 miejsca wykorzystywane do kąpeli wyposażono w tablice informacyjne jakości wody.

WOPR Województwa Zachodniopomorskiego we współpracy z Biurem Spraw Obronnych i Bezpieczeństwa Publicznego Urzędu Marszałkowskiego Województwa Zachodniopomorskiego opracował „INSTRUKCJE STO-



### *SOWANIA TABLICY INFORMACYJNEJ JAKOŚCI WODY NA KĄPIELISKU ŚRÓDLĄDOWYM ORAZ W MIEJSCU WYKORZYSTYWANYM DO KĄPIELI.*

Instrukcja zawiera dane techniczne tablicy jakości wody, elementy informacyjne stanowiące wyposażenie tablicy i zasady ich stosowania. Przedstawiono graficzne umieszczanie informacji na tablicy jakości wody w kąpielisku śródlądowym lub miejscu wykorzystywanym do kąpiel. Organizator kąpieliska otrzymał wskazówki, dotyczące jak tablica powinna być umieszczona na kąpielisku, aby była widoczna dla osób przebywających na kąpielisku. Proponowane miejsca umieszczania tablicy: wieża ratownicza WOPR, stelaż stały lub przenośny w pobliżu budynku/bazy ratowniczej WOPR, elewacja budynku/bazy ratowniczej WOPR. Tablica powinna być monitorowana przez ratowników WOPR w trakcie godzin pracy.

Po zakończeniu sezonu kąpieliskowego tablica informacyjna jakości wody powinna być zabezpieczona przez organizatora kąpieliska przed zniszczeniem lub kradzieżą. Zaleca się demontaż w miejscach pozbawianych ochrony lub monitoringu. Tablica posiada informację, że została wykonana ze środków Samorządu Województwa Zachodniopomorskiego oraz logotypy WOPR i logo promocyjne Województwa Zachodniopomorskie Morze Przygody. Tablice są przekazywane bezpłatnie dla organizatorów kąpielisk na podstawie umowy z WOPR WZ.

### **Oznakowanie morskich kąpielisk i strzeżonych morskich miejsc wykorzystywanych do kąpiel**

Proces oznakowania kąpielisk w sezonie letnim wsparła firma Nivea SA - Partner WOPR wsparł organizatorów morskich kąpielisk i miejsc wykorzystywanych do kąpiel tablicami informacyjnymi zgodnymi z przyjętym systemem oznakowania w województwie, który zgodnym jest z prawem polskim, standardami ISO i wytycznymi International Life Saving Federation of Europe (ILSE), tj. Międzynarodowej Federacji Ratowniczej.

WOPR w ramach współpracy z operatorem sieci Plus uzyskał wsparcie dla organizatorów kąpielisk i sfinansował wykonanie oraz dystrybucję systemowych tablic informacyjnych o kąpieliskach morskich. Sześćdziesiąt takich tablic zostało zainstalowanych w miejscowościach nadmorskich.

W ramach współpracy WOPR z partnerami: Nivea i Plus, w pasie nadmorskim województwa przygotowano

i zainstalowano 120 systemowych tablic informacyjnych o kąpieliskach morskich oraz 133 tablice informacyjne jakości wody w kąpielisku w miejscu wykorzystywanym do kąpiel. Dla właściwego wykorzystania tablic stworzono „INSTRUKCJE STOSOWANIA TABLICY INFORMACYJNEJ JAKOŚCI WODY NA KĄPIELISKU MORSKIM ORAZ MORSKIM MIEJSCU WYKORZYSTYWANYM DO KĄPIELI

Instrukcja zawiera dane techniczne tablicy jakości wody, elementy informacyjne stanowiące wyposażenie tablicy i zasady ich stosowania. Instrukcja zawiera zasady umieszczania i zabezpieczenia tablicy po sezonie kąpieliskowym. Tablice zawierają logotyp WOPR i logotyp Nivea. Tablice są przekazywane bezpłatnie dla organizatorów kąpielisk na podstawie umowy z WOPR.



## **FUNKCJA PODMIOTÓW KOMERCYJNYCH W BUDOWANIU SYSTEMU BEZPIECZEŃSTWA WODNEGO.**

Współpraca pomiędzy sektorem prywatnym i NGO w zakresie ratownictwa ma już bogatą historię. W Australii partnerem klubów plażowych, odpowiedzialnych za niesienie pomocy tonącym jest DHL. W Norwegii i Danii, fundusz ubezpieczeniowy Tryg. W Niemczech ratowników na morskich plażach wspiera Nivea. Wzorem krajów wysokorozwiniętych, również w Polsce uznane marki pojawiły się w przestrzeni bezpieczeństwa wodnego. Największym mecenasem bezpieczeństwa wodnego w naszym kraju, obecnym na przeważającej większości plaż nadmorskich jest Nivea. Jako partner WOPR wspiera szereg działań związanych z bezpieczeństwem na kąpieliskach i miejscach wykorzystywanych do kąpieli w województwach zachodniopomorskim i pomorskim. Działania giganta z branży kosmetycznej koncentrują się na wspieraniu zarządzających morskimi obszarami wodnymi w zakresie wyposażenia sprzętowego (np.: przekazanie organizatorom: sprzętu medycznego – deski ortopedyczne, profesjonalne apteczki, defibrylatory, sprzętu ratowniczego – boje, rzutki, łodzie wiosłowe, kajaki, deski ratunkowe), jednolitego oznakowania plaż poprzez sfinansowanie tablic informacyjnych związanych z jakością wody na kąpieliskach i miejscach wykorzystywanych do kąpieli na całym wybrzeżu. Nivea mając na celu zwiększenie bezpieczeństwa korzystających z plaż, zleciła przygotowanie i przekazanie 60 dwujęzycznych tablic informacyjnych dla organizatorów kąpielisk, zgodnie ze standardami ILSE. Kolejnym działaniem Partnera Nivea, było zaprojektowanie i przekazanie organizatorom, kompletnego ubioru ratowników WOPR, zgodnie z przyjętymi normami. Nivea wspólnie z WOPR odpowiada za prowadzenie działań profilaktycznych i edukacyjnych poprzez organizację mistrzostw ratowników WOPR-NIVEA oraz prowadzenie spotkań edukacyjnych z turystami na morskich plażach. Celem tych działań jest sukcesywny wzrost poziomu ratownictwa wodnego, niezależnie od wielkości kąpieliska i ilości turystów je odwiedzających. Tym samym należy zwrócić szczególną uwagę na kompleksowość działań Nivea nad polskim morzem, która pomimo zróżnicowanej ilości turystów odwiedzających liczne miejscowości wypoczynkowe nad morzem, w jednakowy sposób wyposaża ich w sprzęt do prowadzenia ratownictwa wodnego.

Poza sezonem letnim Nivea wspiera działania profilaktyczne realizowane przez ratowników i instruktorów pływania. Programy kierowane są do różnych grup wiekowych począwszy od najmłodszych przedszkolaków do programu związanego z nauką pływania „Już pływam” i pozostałymi działaniami edukacji powszechnej z zakresu zasad bezpieczeństwa nad wodami.

Równie ważnym partnerem WOPR w zakresie wspierania bezpieczeństwa nad wodami jest operator sieci komórkowej Plus. Współpraca w zakresie bezpieczeństwa wodnego posiada już ponad 10 letnią historię, a początki jej to stworzenie i rozwój Numeru Alarmowego Nad Wodą – 601 100 100 i obejmowanie coraz większym zasięgiem działania grup interwencyjnych WOPR koordynowanych poprzez Centra Koordynacji Ratownictwa Wodnego. W sezonie 2011 funkcjonowały centra koordynacyjne w Sopocie, Wrocławiu, Giżycku, Suwałkach, Legionowie i Szczecinie. Zadaniem dyspozytorów było zebranie informacji o zdarzeniu, ustaleniu jego lokalizacji, ilości osób poszkodowanych, rodzaju potrzebnej pomocy i zadysponowaniu w miejsce zdarzenia odpowiednich sił i środków WOPR lub służb odpowiedzialnych za bezpieczeństwo nad wodami. Każdego roku system ten wspomaga ratowników WOPR i pozwala uratować setki osób w Polsce. W roku 2011 dzięki wsparciu finansowym Plusa w ramach akcji „Słupki Bezpieczeństwa”, na 185 kilometrach morskiego wybrzeża województwa zachodniopomorskiego, zainstalowano 1850 słupków bezpieczeństwa, dzięki którym z dokładnością do 10 metrów można zlokalizować miejsce zdarzenia. Każdy ze słupków posiada dwa numery – numer zgodny z kilometrażem brzegu morskiego oraz dziesiętny numer słupka w danym kilometrze. Słupki były instalowane za pomocą współrzędnych GPS a dane z lokalizacją zostały przekazane wszystkim służbom i instytucjom odpowiedzialnym za bezpieczeństwo nad wodami. Dzięki tak dokładnym informacjom dotyczącym miejsca zdarzenia, pomoc ratowników (WOPR, Pogotowia Ratunkowego, Lotniczego Pogotowia Ratunkowego) czy policji może przyjść znacznie szybciej, co może mieć niebagatelne znaczenie dla dalszego leczenia poszkodowanych. Plus wspiera również ratowników WOPR w ramach akcji „Kąpieliska w sieci”, w ramach, której przekazał kierownikom Grup Interwencyjnych przy kąpieliskach modemy dostępu do Internetu, które pozwoliły na przesyłanie informacji po-



między kąpieliskami i CKRW w Szczecinie. Dzięki modemu ratownicy z kąpielisk i miejsc wykorzystywanych do kąpeli włączonych do systemu bezpieczeństwa mieli możliwość ciągłego raportowania zdarzeń w specjalnie na ten cel stworzonej aplikacji internetowej. W ramach ujednolicenia oznakowania kąpielisk Plus sfinansował przygotowanie i przekazanie sześćdziesięciu dwujęzycznych tablic informacyjnych na kąpieliska Gmin: Rewal, Mielno i Ustronie Morskie. W celu promowania numeru ratunkowego nad wodą – 601 100 100, na tychże kąpieliskach pojawiły się flagi informujące o numerze.

Podsumowując zaangażowanie Partnerów WOPR – Nivea i Plusa w rozwój systemu bezpieczeństwa wodnego, warto podkreślić kompleksowość i wielopłaszczyznowe podejście do tematu bezpieczeństwa nad wodami. Środki finansowe każdego z Partnerów, angażowane od wielu lat w niebagatelny sposób przyczyniły się do rozwoju elementów systemu bezpieczeństwa wodnego na terenie województwa zachodniopomorskiego.

Zaangażowanie podmiotów prywatnych w ratownictwo wodne, to nie tylko działania związane z rozwojem systemu ale również zatrudnianie ratowników WOPR i świadczenie usług z zakresu ratownictwa wodnego, czyli realizacja zadań własnych gminy w zakresie bezpieczeństwa.

Zlecane przez niektóre gminy nadmorskie zadania własne z zakresu bezpieczeństwa, są działaniem podejmowanym w celu optymalizacji kosztów organizacyjnych i finansowych. Konkursy ogłaszane przez gminy oprócz szczegółowych wytycznych związanych z opisem zadania wskazują najniższą cenę oferenta jako podstawę do jego wyboru.

Kilkuletnie doświadczenia potwierdzają, że firmy prywatne startujące w przetargach chcąc otrzymać zlecenie rywalizują między sobą znacząco obniżając koszty. Zdarza się, że w ramach umowy otrzymują możliwość prowadzenia dodatkowej działalności gospodarczej nieodpłatnie.

Często efektem takiego działania, są sytuacje w których zadania związane z bezpieczeństwem ludności są niedofinansowane na właściwym poziomie, a uwaga realizatorów skoncentrowana jest na dodatkowej działalności mającej przynieść zyski, co może kolidować wizerunkowo z zadaniem podstawowym z zakresu ratownictwa wodnego. Przykładem takiego działania są przejażdżki

bananem lub narty wodne ciągnane za motorówką ratowniczą a reklama często prowadzona jest przez ratowników przez megafony podczas pracy.

Używanie do celów zarobkowych łodzi ratowniczej oraz reklamowanie przez ratowników podczas pracy ubranych w stroje ratownicze negatywnie wpływa na wizerunek WOPR u wypoczywających nad wodami jak i przedstawicieli władz w regionie.

Analiza systemowa wybranych kosztów zebranych na podstawie wywiadu i deklaracji z wybrzeża bałtyckiego wskazuje jak duża jest dysproporcja w środkach przekazywanych na poszczególnych obszarach w zależności od formy prawnej (gmina, zakład budżetowy, organizacja non-profit, przedsiębiorca) podmiotów realizujących zadania z ratownictwa wodnego. Poniższe zestawienie tabelaryczne przedstawia średnią kwotę przeznaczaną w latach 2008-2010 na utrzymanie jednego stanowiska ratowniczego.

	Miejscowość	Podmiot realizujący zadania z zakresu ratownictwa wodnego	Zlecenie zadania	Kwota za jedno stanowisko
1	Świnoujście	Ośrodek Sportu i Rekreacji „Wyspiarz”	Bezkonkursowe	30000
2	Międzyzdroje	Firmy prywatne,	Konkursowe	24722
3	Dziwnów	Firmy prywatne,	Konkursowe	18714
4	Rewal	Firmy prywatne	Konkursowe	17666
5	Dźwirzyno	Ośrodek Sportu i Rekreacji	Bezkonkursowe	52666
6	Kołobrzeg	Miejski Ośrodek Sportu i Rekreacji	Bezkonkursowe	38461

Zebrane dane (choć nieoficjalne) potwierdzają w niektórych miejscach blisko trzykrotnie mniejsze finansowanie zadań z zakresu ratownictwa wodnego, co w konsekwencji musi odbić się na jakości i poziomie realizowanych zadań. Firmy prywatne najczęściej realizowały zadania zmniejszając koszty; obniżając pensje ratownikom lub zatrudniając na nawet dwutygodniowych, darmowych okresach próbnych. Do WOPR docierały sygnały o przedsiębiorcach prywatnych oferujących w zamian za pracę społeczną uzyskiwanie określonych uprawnień ratowniczych np. morskiego ratownika wodnego poczym ich nie uzyskiwali. Skargi obejmowały również elementy tj. bardzo niskie warunki sanitarne, racjonowanie żywienia, elementy „fali”- golenie głów, przenoszenie ścieków kanalizacyjnych.



Warunki sanitarne związane z żywieniem i zakwaterowaniem ratowników były w sezonie 2011 tematem kilkunastu artykułów prasowych oraz audycji radiowych i programów telewizyjnych co niekorzystnie odbiło się na postrzeganiu organizacji WOPR oraz samego wizerunku ratownika wśród społeczeństwa.

Kilkukrotnie odnotowano w sytuacjach konfliktowych np. z Inspekcją Sanitarną lub przedstawicielami mediów bezpodstawne powoływanie się na Zarząd Główny WOPR. Należy wyjaśnić w jakich sytuacjach firma prywatna działając dla zysku korzysta ze znaku organizacji przedstawiając się jako WOPR.

Podczas oceny kategoryzacyjnej potwierdza się, że kąpieliska prowadzone przez firmy prywatne posiadają obiektywnie niższą ilość punktów przyznaną za jakość sprzętu ratowniczego, poziom zaplecza socjalnego ratowników oraz wysokość płac.

Ponadto, niektóre firmy prywatne pomimo współpracy z Centrum Koordynacji Ratownictwa Wodnego w Szczecinie i otrzymanych narzędzi w postaci modeli internetowych nie uzupełniają dokumentacji interwencji, co znacząco utrudnia przepływ informacji oraz pracę sprawozdawczą WOPR w kontekście przygotowania raportu dla przedstawicieli Wojewody i Marszałka Województwa Zachodniopomorskiego.

Rywalizacja prywatnych przedsiębiorców przenosi się z gabinetów gminnych na plaże w tym także pomiędzy ratowników, czego efektem jest brak współpracy w zakresie przekazywania informacji, udowadnianie sobie nawzajem niekompetentnych działań, składanie oficjalnych donosów do gmin oraz pozostałych służb. Może to powodować pogorszenie dobrej współpracy z Policją, Urzędem Morskim, PPIS i poszczególnymi gminami. Wypowiedzi na oficjalnych sesjach gminnych przez radnych tj. „szczeniackie zachowania przegranych firm” oraz interwencje wójtów i burmistrzów w sytuacjach kryzysowych nie sprzyjają budowaniu dobrego wizerunku ratowników.

### Podsumowanie

Wprowadzone w Województwie Zachodniopomorskim systemowe oznakowanie kąpielisk i strzeżonych miejsc wykorzystywanych do kąpeli jest przykładem współpracy samorządu województwa i partnerów WOPR Województwa Zachodniopomorskiego. Wprowadzone

rozwiązania pozwoliły na:

- ujednoczenie tablic informacyjnych jakości wody na kąpieliskach morskich i śródlądowych regionu,
- usystematyzowanie wizerunkowe tablic informacyjnych i map kąpielisk ze strefami bezpieczeństwa,
- promowanie systemu Centrum Powiadamiania Ratunkowego nr 112 i systemu ratownictwa wodnego 601 100 100.

Należy poprawić kanały informacyjne udostępniania informacji przez organizatorów kąpielisk. Ułatwi to znacznie szybkość projektowania, zatwierdzania i w dalszej kolejności wyposażania w tablice informacyjne i oznakowanie kąpielisk. Zwiększone efekty współpracy można osiągnąć poprzez wspólne spotkania, podsumowania, szkolenia z udziałem wszystkich partnerów zainteresowanych rozwojem systemu bezpieczeństwa wodnego a przede wszystkim przedstawicieli gmin prowadzących ewidencję kąpielisk oraz organizatorów kąpielisk. Ważne jest również promowanie kąpielisk na stronach internetowych prowadzonych przez samorządy terytorialne (gminy, powiaty) oraz serwisach internetowych organizatorów kąpielisk. Istotnym z punktu widzenia systemu oznakowania kąpielisk jest również właściwe użytkowanie i zabezpieczenie tablic informacyjnych w trakcie i po zakończeniu sezonu kąpieliskowego. Pozwoli to uniknąć sytuacji zniszczenia lub dewastacji tablic informacyjnych i oznakowania.

Proces systemowego oznakowania kąpielisk nie został jeszcze zakończony i musi być nadal kontynuowany we współpracy z samorządami terytorialnymi i organizatorami wypoczynku nad wodą.





**KATEGORYZACJE I WYCIĄGI  
Z RAPORTÓW OCENY RYZYKA**

**KĄPIELISKA MORSKIE**



## KATEGORYZACJA I WYCIĄG Z RAPORTU OCENY RYZYKA KĄPIELISKA

### WIZYTA TERENOWA

#### Informacje ogólne

<b>Nazwa kąpieliska</b>	<b>Kąpielisko morskie CHŁOPY</b>	<b>***</b>	67 %
<b>Kąpielisko administrowane przez</b>	MIELEŃSKI OŚRODEK SPORTU I REKREACJI W MIELNIE		
<b>Ilość stanowisk</b>	1	84	125
<b>Ilość ratowników</b>	5		
<b>Data audytu</b>	16.07.2011 R.	pkt uzyskanych	pkt możliwych

### DZIAŁY

#### Analiza terenu (opis obszaru i dostęp publiczny)

Plaża piaszczysta, dobrze nasłoneczniona, przylegająca do miejscowości. W centralnym punkcie Chłopów znajduje się przystań rybacka, która kiedyś tętniła życiem. Obecnie rybacy wykorzystują zaledwie pięć kutrów. Turyści przyjeżdżający do miejscowości mogą korzystać z plaży niemal na całej długości miejscowości, za wyjątkiem przystani rybackiej. Na kąpielisko prowadzą 2 główne zejścia po obu stronach przystani rybackiej. Od ul. Kapitańskiej przy przepompowni zlokalizowany jest zjazd techniczny, którym można dojechać bezpośrednio na plażę. W Chłopach znajdują się 100 m. kąpielisko strzeżone po wschodniej stronie przystani. Na terenie kąpieliska znajdują się pozostałości po ostrogach, pojedyncze pale, które tylko w niektórych miejscach wystają nad powierzchnię morza. Nieświadomość tego niebezpieczeństwa znajdującego się pod wodą, może stanowić poważne ryzyko urazu dla kąpiących się. Plaża strzeżona jest w okresie od 01.07 do 31.08 w godz. od 9.30 do 17.30.

### OPIS

#### Dostęp służb ratunkowych

Dostęp służb ratowniczych z ul. Kapitańskiej, a dalej ulicą prowadzącą na plażę (Portowa), na wysokości słupka bezpieczeństwa nr 304,5. Oznakowanie zejść na plażę jest mało widoczne. Brak informacji, które drogi prowadzą na kąpielisko. W razie potrzeby przeprowadzenia akcji ratowniczej z użyciem śmigłowca (HEMS), miejsce do jego lądowania można wyznaczyć bezpośrednio na plaży, a jako koordynaty współrzędnych można użyć danych z posadowienia słupków bezpieczeństwa. Najbliższy Szpitalny Oddział Ratunkowy (SOR) znajduje się w Koszalinie - odległość 18km. W okresie sezonu (lipiec-sierpień) w Mielnie stacjonuje 1 zespół wyjazdowy Pogotowia Ratunkowego. Łączność bezpośrednia ze służbami ratunkowymi możliwa jest za pomocą prywatnych telefonów komórkowych ratowników oraz łączności radiowej UKF w Centrum Koordynacji Ratowników w Mielnie. Kąpielisko zgłoszone jest do Centrum Koordynacji Ratownictwa Wodnego w Szczecinie.



**ZAOPATRZENIE RATOWNIKA**

1	Czy kąpielisko strzeżone jest przez ratowników w określonych okresach?	■tak Uwagi: Kąpielisko czynne w okresie od 01.07 do 31.08
2	Czy obecne jest stanowisko ratownicze?	■tak Jeżeli są obecne, proszę opisać ich lokalizację w odniesieniu do kąpieliska: 1 x 100m w centralnej części plaży przy zejściu od ul. Portowej
3	Okres działania	Godziny: 09.30 do 17.30 Daty: 01.07 do 31.08.2011 r. Dni w tygodniu: ■pn ■wt ■śr ■czw ■piąt ■so ■nd
4	Liczba ratowników obecnych podczas zmiany	3 osoby
5	Czy ratownicy posiadają oznaczenia identyfikacyjne?	■tak

**OBECNY I ZALECANY SPRZĘT RATOWNICZY**

Lp.	Opis wyposażenia	Obecny sprzęt	Dodatkowy sprzęt zalecany (jeżeli jest)	Uwagi
1.	Telefon	Tak	Tak	Doposażyć ratowników w telefon służbowy
2.	Radio	Tak	Nie	
3.	Syreny	Tak	Nie	
4.	Megafon	Tak	Nie	
5.	Gwizdki	Tak	Nie	
6.	Pasy ratownicze	Nie	Tak	Wyposażyć ratowników
7.	Boje ratownicze	Tak	Nie	3 szt.
8.	Rzutki ratownicze	Nie	Tak	Doposażyć stanowiska zgodnie z normami
9.	Sprzęt do nurkowania	Tak	Tak	Doposażyć ratowników
10.	Deski ratunkowe	Nie	Tak	Doposażyć ratowników
11.	Skuter z platformą	Nie	Tak	Wyposażyć w skuter z platformą rat.
12.	Motorówka	Nie	Tak	Wyposażyć w szybką łódź ratownicza typu RIB do patrolowania akwenu
13.	Łodzie wiosłowe	Tak	Nie	Łódź BL
14.	Kamizelki ratunkowe	Nie	Tak	Doposażyć ratowników
15.	Nakrycie głowy	Tak	Nie	
16.	Ubranie ochronne	Tak	Nie	
17.	Lornetka	Tak	Nie	
18.	Koce	Tak	Nie	
19.	Zapasy pierwszej pomocy	Nie	Tak	Uzupełnić zapasy
20.	Nosze	Nie	Nie	
21.	Deska ortopedyczna ze stabilizatorem	Tak	Nie	
22.	Tlen	Tak	Nie	
23.	Kołnierz ortopedyczny	Tak	Nie	
24.	AED	Tak	Nie	
25.	Quad lub samochód terenowy	Nie	Tak	Wyposażyć kąpielisko w czasie dyżurów 24 godz.



## KATEGORYZACJA I WYCIĄG Z RAPORTU OCENY RYZYKA KĄPIELISKA

### WIZYTA TERENOWA

#### Informacje ogólne

<b>Nazwa kąpieliska</b>	<b>Kąpielisko morskie DZIWNÓW</b>	<b>***</b>	68 %
<b>Kąpielisko administrowane przez</b>	URZĄD MIASTA I GMINY DZIWNÓW		
<b>Ilość stanowisk</b>	6	85	125
<b>Ilość ratowników</b>	21		
<b>Data audytu</b>	23.07.2011 R.	pkt uzyskanych	pkt możliwych

### DZIAŁY

#### Analiza terenu (opis obszaru i dostęp publiczny)

Plaża szeroka, piaszczysta, dobrze nasłoneczniona z wybrzeżem wydmowym porośniętym drzewami. Za pasem wydm i nadmorskiego lasu znajduje się zabudowa turystyczna; kawiarnie, restauracje, pensjonaty, domy wczasowe i hotele. Główny ruch turystyczny skupiony jest na ulicach Sienkiewicza, Mickiewicza i Słowackiego. Plaża kąpieliska strzeżonego położona na wschód od ujścia Dziwny do Bałtyku posiada 6 stanowisk ratowniczych o łącznej szerokości 600 m., rozlokowanych od ul. Żeromskiego na wysokości słupka bezpieczeństwa nr 390,5 do ul. Parkowej przy słupku bezpieczeństwa nr 388,9. Do plaży strzeżonej możemy dojść jeszcze dwoma zejściami zlokalizowanymi centralnie od ul. Reymonta, gdzie znajduje się zjazd techniczny i ul. Kochanowskiego. Do dyspozycji wypoczywających na plaży w Dziwnowie są wypożyczalnie leżaków i koszy plażowych, place zabaw dla dzieci oraz tor wodny do uprawiania sportów motorowodnych i przejażdżek bananem. Po nowelizacji ustawy Prawo Wodne z 2010 r organizator kąpieliska w Dziwnowie na plaży po obu stronach ujścia Dziwny do Bałtyku wyznaczył jeszcze 2 miejsca wykorzystywane do kąpeli: od ul. Przymorza po wschodniej stronie ujścia rzeki, na wysokości słupka bezpieczeństwa nr 391,1 i po zachodniej stronie wejścia do portu od ul. Dziwnej na wysokości słupka bezpieczeństwa nr 391,6. Brzeg ma tam charakter klifowy, przez co utrudniony jest dostęp na plażę. Łączny odcinek miejsca wykorzystywanego do kąpeli, strzeżonego przez ratowników wynosi 200 m. Dla podwyższenia stanu bezpieczeństwa na plaży w Dziwnowie przydałby się wyznaczenie jeszcze kilku sektorów strzeżonych i profesjonalnie wyposażony punkt medyczny z bazą koordynacji ratownictwa wodnego czynną całą dobę. Kąpielisko i miejsce wykorzystywane do kąpeli strzeżone jest przez ratowników w okresie od 15.06 do 15.09 w godzinach od 9.00 do 17.00

### OPIS

#### Dostęp służb ratunkowych

Kąpielisko i miejsce wykorzystywane do kąpeli znajduje się na wysokości miasta posiada łatwy dostęp służb ratowniczych do wszystkich ulic prowadzących na plażę. Dojazd bezpośrednio na plażę utrudnia szeroka wydma, jest on możliwy jedynie od ul. Reymonta zjazdem technicznym. W razie potrzeby przeprowadzenia akcji ratowniczej z użyciem śmigłowca (HEMS), miejsce do jego lądowania wyznaczone jest bezpośrednio na plaży, a jako koordynaty współrzędnych można użyć danych z lokalizacji słupków bezpieczeństwa. Najbliższy Szpitalny Oddział Ratunkowy (SOR) znajduje się w Kamieniu Pomorskim – odległość 20 km. W Dziwnowie stacjonuje Pogotowie ratunkowe. Łączność bezpośrednia ze służbami ratunkowymi możliwa jest za pomocą prywatnych telefonów komórkowych ratowników Kąpielisko i miejsce wykorzystywane do kąpeli zgłoszone jest do Centrum Koordynacji Ratownictwa Wodnego w Szczecinie.



**ZAOPATRZENIE RATOWNIKA**

1	Czy kąpielisko strzeżone jest przez ratowników w określonych okresach?	<input checked="" type="checkbox"/> tak Uwagi: Kąpielisko czynne w okresie od 15.06 do 15.09
2	Czy obecne jest stanowisko ratownicze?	<input checked="" type="checkbox"/> tak Jeżeli są obecne, proszę opisać ich lokalizację w odniesieniu do kąpieliska: 6 stanowisk (600 m) kąpieliska po wschodniej stronie portu, 2 stanowiska (200 m) miejsca do kąpeli po obu stronach portu
3	Okres działania	Godziny: 09.30 do 17.30 Daty: 15.06 do 15.09.2011 r. Dni w tygodniu: <input checked="" type="checkbox"/> pn <input checked="" type="checkbox"/> wt <input checked="" type="checkbox"/> śr <input checked="" type="checkbox"/> czw <input checked="" type="checkbox"/> piąt <input checked="" type="checkbox"/> so <input checked="" type="checkbox"/> nd
4	Liczba ratowników obecnych podczas zmiany	3/4 osoby na każde 100 m
5	Czy ratownicy posiadają oznaczenia identyfikacyjne?	<input checked="" type="checkbox"/> tak

**OBECNY I ZALECANY SPRZĘT RATOWNICZY**

Lp.	Opis wyposażenia	Obecny sprzęt	Dodatkowy sprzęt zalecany (jeżeli jest)	Uwagi
1.	Telefon	Tak	Tak	Doposażyć ratowników w telefon służbowy
2.	Radio	Tak	Nie	
3.	Syreny	Tak	Nie	
4.	Megafon	Tak	Nie	
5.	Gwizdki	Tak	Nie	
6.	Pasy ratownicze	Nie	Tak	Wyposażyć ratowników
7.	Boje ratownicze	Tak	Nie	
8.	Rzutki ratownicze	Tak	Nie	
9.	Sprzęt do nurkowania	Tak	Tak	Wyposażyć w sprzęt ABC każdego ratowników
10.	Deski ratunkowe	Nie	Tak	Wyposażyć w sprzęt stanowiska
11.	Skuter z platformą	Nie	Tak	Wyposażyć w skuter z platformą rat.
12.	Motorówka	Tak	Nie	
13.	Łódzie wiosłowe	Tak	Nie	Łódź BL
14.	Kamizelki ratunkowe	Tak	Tak	Doposażyć ratowników
15.	Nakrycie głowy	Tak	Nie	
16.	Ubranie ochronne	Tak	Nie	
17.	Lornetka	Tak	Nie	
18.	Koce	Tak	Nie	
19.	Zapasy pierwszej pomocy	Tak	Tak	Uzupełnić zapasy
20.	Nosze	Tak	Nie	
21.	Deska ortopedyczna ze stabilizatorem	Tak	Tak	Doposażyć stanowiska rat. w deski ortopedyczne
22.	Tlen	Tak	Tak	Doposażyć stanowiska rat. w apteczki R-1
23.	Kołnier ortopedyczny	Tak	Nie	
24.	AED	Nie	Tak	Wyposażyć w defibrylator AED
25.	Quad lub samochód terenowy	Tak	Nie	



## KATEGORYZACJA I WYCIĄG Z RAPORTU OCENY RYZYKA KĄPIELISKA

### WIZYTA TERENOWA

#### Informacje ogólne

<b>Nazwa kąpieliska</b>	<b>Kąpielisko morskie DZIWNÓWEK</b>	<b>***</b>	69 %
<b>Kąpielisko administrowane przez</b>	URZĄD MIASTA I GMINY DZIWNÓW – ROCK S.C.		
<b>Ilość stanowisk</b>	4	86	125
<b>Ilość ratowników</b>	14		
<b>Data audytu</b>	24.07.2011 R.	pkt uzyskanych	pkt możliwych

### DZIAŁY

#### Analiza terenu (opis obszaru i dostęp publiczny)

Plaża szeroka, piaszczysta, dobrze nasłoneczniona z wybrzeżem wysokim o charakterze klifowym porośniętym drzewami. Za pasem lasu nadmorskiego znajdują się budynki infrastruktury turystycznej; kawiarnie, restauracje, pensjonaty, domy wczasowe i sanatoria. Główny ruch turystyczny skupiony jest na ul. Wolności. Kąpielisko w Dziwnówku posiada 4 stanowiska ratownicze o łącznej szerokości 400m, rozlokowane od ul. Plażowej, na wysokości słupka bezpieczeństwa nr 386,2 do ul. 1 Maja na wysokości słupka bezpieczeństwa nr 385,8. Do plaży strzeżonej możemy dojść jeszcze zejściem zlokalizowanymi centralnie od ul. Kamieńskiej na wysokości słupka bezpieczeństwa nr 386,1 gdzie znajduje się były posterunek WOP. Zjazdy techniczne zlokalizowane są od ul. 1 Maja oraz bazy ratowniczej znajdującej się centralnie na wysokości słupka bezpieczeństwa nr 386,0. Do dyspozycji wypoczywających na plaży w Dziwnówku są wypożyczalnie leżaków i koszy plażowych, place zabaw dla dzieci oraz tor wodny do uprawiania sportów motorowodnych i przejażdżek bananem. Dla podwyższenia stanu bezpieczeństwa na plaży w Dziwnowie przydałby się wyznaczenie jeszcze kilku sektorów strzeżonych i profesjonalnie wyposażony punkt medyczny z bazą koordynacji ratownictwa wodnego czynną całą dobę. Kąpielisko strzeżone jest przez ratowników w okresie od 15.06 do 15.09 w godzinach od 9.00 do 17.00

### OPIS

#### Dostęp służb ratunkowych

Kąpielisko znajduje się w Centralnej części Dziwnówka, posiada łatwy dostęp służb ratowniczych do wszystkich ulic prowadzących na plażę. Dojazd ciężkich pojazdów służb ratowniczych bezpośrednio na plażę utrudnia wysoki brzeg, który uniemożliwia bezpośredni wjazd na plażę przy wszystkich zejściach. Wjazd na plażę ciężkich pojazdów możliwy jest jedynie od ul. 1 Maja zjazdem technicznymi oraz z bazy ratowników. W razie potrzeby przeprowadzenia akcji ratowniczej z użyciem śmigłowca (HEMS), miejsce do jego lądowania wyznaczone jest bezpośrednio na plaży a koordynaty współrzędnych miejsca lądowania można określić się za pomocą słupków bezpieczeństwa. Najbliższy Szpitalny Oddział Ratunkowy (SOR) znajduje się w Kamieniu Pomorskim – odległość 7 km. W Dziwnowie oddalonym o 2 km stacjonuje zespół wyjazdowy Pogotowia Ratunkowego. Łączność bezpośrednia ze służbami ratunkowymi możliwa jest za pomocą prywatnych telefonów komórkowych ratowników. Kąpielisko zgłoszone jest do Centrum Koordynacji Ratownictwa Wodnego w Szczecinie.



**ZAOPATRZENIE RATOWNIKA**

1	Czy kąpielisko strzeżone jest przez ratowników w określonych okresach?	<input checked="" type="checkbox"/> tak Uwagi: Kąpielisko czynne w okresie od 15.06 do 15.09
2	Czy obecne jest stanowisko ratownicze?	<input checked="" type="checkbox"/> tak Jeżeli są obecne, proszę opisać ich lokalizację w odniesieniu do kąpieliska: 4 stanowisk (400m) kąpielisko usytuowane centralnie na plaży pomiędzy zejściami od ul. Plażowej i ul. 1 Maja
3	Okres działania	Godziny: 09.00 do 17.00 Daty: 15.06 do 15.09.2011 r. Dni w tygodniu: <input checked="" type="checkbox"/> pn <input checked="" type="checkbox"/> wt <input checked="" type="checkbox"/> śr <input checked="" type="checkbox"/> czw <input checked="" type="checkbox"/> piąt <input checked="" type="checkbox"/> so <input checked="" type="checkbox"/> nd
4	Liczba ratowników obecnych podczas zmiany	3/4 osoby na każde 100 m
5	Czy ratownicy posiadają oznaczenia identyfikacyjne?	<input checked="" type="checkbox"/> tak

**OBECNY I ZALECANY SPRZĘT RATOWNICZY**

Lp.	Opis wyposażenia	Obecny sprzęt	Dodatkowy sprzęt zalecany (jeżeli jest)	Uwagi
1.	Telefon	Tak	Tak	Doposażyć ratowników w telefon służbowy
2.	Radio	Tak	Nie	
3.	Syreny	Tak	Nie	
4.	Megafon	Tak	Nie	
5.	Gwizdki	Tak	Nie	
6.	Pasy ratownicze	Nie	Tak	Wyposażyć ratowników
7.	Boje ratownicze	Tak	Nie	
8.	Rzutki ratownicze	Tak	Nie	
9.	Sprzęt do nurkowania	Tak	Tak	Wyposażyć w sprzęt ABC każdego ratowników
10.	Deski ratunkowe	Nie	Tak	Wyposażyć w sprzęt stanowiska
11.	Skuter z platformą	Nie	Tak	Wyposażyć w skuter z platformą rat.
12.	Motorówka	Nie	Tak	Wyposażyć szybka łódź ratownicza typu RIB
13.	Łodzie wiosłowe	Tak	Nie	Łódź BL
14.	Kamizelki ratunkowe	Tak	Tak	Doposażyć ratowników
15.	Nakrycie głowy	Tak	Nie	
16.	Ubranie ochronne	Tak	Nie	
17.	Lornetka	Tak	Nie	
18.	Koce	Tak	Nie	
19.	Zapasy pierwszej pomocy	Tak	Tak	Uzupełnić zapasy
20.	Nosze	Tak	Nie	2 szt.
21.	Deska ortopedyczna ze stabilizatorem	Tak	Tak	Doposażyć stanowiska rat.
22.	Tlen	Tak	Tak	Doposażyć stanowiska rat. w apteczki R-1
23.	Kołnierz ortopedyczny	Tak	Nie	
24.	AED	Nie	Tak	Wyposażyć w defibrylator AED
25.	Quad lub samochód terenowy	Tak	Nie	Samochód terenowy z napędem 4 x 4



## KATEGORYZACJA I WYCIĄG Z RAPORTU OCENY RYZYKA KĄPIELISKA

### WIZYTA TERENOWA

#### Informacje ogólne

<b>Nazwa kąpieliska</b>	<b>Kąpielisko morskie DŹWIRZYNO</b>	<b>***</b>	71 %
<b>Kąpielisko administrowane przez</b>	GMINNY OŚRODEK SPORTU I REKREACJI W DŹWIRZYNI		
<b>Ilość stanowisk</b>	4	89	125
<b>Ilość ratowników</b>	16		
<b>Data audytu</b>	22.07.2011 R.	pkt uzyskanych	pkt możliwych

### DZIAŁY

#### Analiza terenu (opis obszaru i dostęp publiczny)

Dźwirzyno to nadmorska miejscowość turystyczno-wypoczynkowa, położona 12 km na zachód od Kołobrzegu, pomiędzy brzegiem Bałtyku, a jeziorem Resko Przymorskie. Jezioro połączone z morzem żeglownym kanałem z małym portem rybackim to wymarzone miejsce dla osób uprawiających sporty wodne. Piaszczysta, szeroka plaża oraz czysta woda morska zachęca do kąpieli morskich i plażowania. Turyści, wypoczywający na plaży oprócz tradycyjnych kąpieli morskich mogą korzystać z innych form wypoczynku – boisk do gry w siatkówkę, placów zabaw dla dzieci, kuli wodnych oraz sportów motorowodnych i przejażdżek na bananie. Kąpielisko posiada 4 wieże ratownicze rozlokowane na długości około 1000 m., oddzielone od siebie odcinkami plaży niestrzeżonej. Zejściem na plażę od ul. J. Krasickiego dojdziemy na pierwsze stanowisko 100 m., strzeżone przez ratowników, zlokalizowane na wysokości słupka bezpieczeństwa nr 345,1. Od ul. H. Sawickiej na wysokości słupka bezpieczeństwa nr 344,8 znajduje się kolejne kąpielisko o długości 100 m, następne dwa kąpieliska 100 m., oddzielone od siebie 200 m., strefą niestrzeżoną znajdują się przy zejściu na plażę z ul. Leśnej, na wysokości słupka bezpieczeństwa nr 344,4 drugie na wysokości słupka nr 344,2. Zjazdy umożliwiające dojazd do plaży osób poruszających się na wózkach znajduje się od ul. Spacerowej i ul. Leśnej. Dla podwyższenia stanu bezpieczeństwa na plaży przydałoby się wyznaczenie jeszcze kilku kąpielisk strzeżonych przez ratowników i dobrze wyposażonego punktu medycznego. Kąpielisko strzeżone przez ratowników w okresie od 23.06 do 31.08 w godzinach od 10.00 do 18.00.

### OPIS

#### Dostęp służb ratunkowych

Dostęp służb ratowniczych możliwy od ul. Wyzwolenia na wysokości zejść z ul. J. Krasickiego, H. Sawickiej, Spacerowej, Leśnej. Zjazd techniczny umożliwiający dojazd na plażę ciężkich pojazdów służb ratowniczych znajduje w pobliżu portu, gdzie również znajduje się profesjonalny slip do wodowania sprzętu pływającego. W razie potrzeby przeprowadzenia akcji ratowniczej z użyciem śmigłowca (HEMS), miejsce do jego lądowania wyznaczone jest bezpośrednio na plaży, a jego koordynaty współrzędnych można określić są za pomocą słupków bezpieczeństwa. W przypadku złych warunków pogodowych istnieje możliwość przyziemienia śmigłowca (HEMS) na boisku piłkarskim oddalonym o kilkadziesiąt metrów od plaży. Najbliższy Szpitalny Oddział Ratunkowy (SOR) znajduje się w Kołobrzegu odległość 12km. Łączność bezpośrednia ze służbami ratunkowymi możliwa jest za pomocą prywatnych telefonów komórkowych ratowników. Kąpielisko zgłoszone jest do Centrum Koordynacji Ratownictwa Wodnego w Szczecinie.



**ZAOPATRZENIE RATOWNIKA**

1	Czy kąpielisko strzeżone jest przez ratowników w określonych okresach?	<input type="checkbox"/> tak Uwagi: Kąpielisko czynne w okresie od 23.06 do 31.08
2	Czy obecne jest stanowisko ratownicze?	<input type="checkbox"/> tak Jeżeli są obecne, proszę opisać ich lokalizację w odniesieniu do kąpieliska: 4 x po 100 m na całej szerokości plaży oddzielone strefami niestrzeżonymi
3	Okres działania	Godziny: 10.00 do 18.00 Daty: 23.06 do 31.08.2011 r. Dni w tygodniu: <input type="checkbox"/> pn <input type="checkbox"/> wt <input type="checkbox"/> śr <input type="checkbox"/> czw <input type="checkbox"/> piąt <input type="checkbox"/> so <input type="checkbox"/> nd
4	Liczba ratowników obecnych podczas zmiany	4 osoby
5	Czy ratownicy posiadają oznaczenia identyfikacyjne?	<input type="checkbox"/> tak

**OBECNY I ZALECANY SPRZĘT RATOWNICZY**

Lp.	Opis wyposażenia	Obecny sprzęt	Dodatkowy sprzęt zalecany (jeżeli jest)	Uwagi
1.	Telefon	Tak	Tak	Doposażyć ratowników w telefon służbowy
2.	Radio	Tak	Nie	
3.	Syreny	Tak	Nie	
4.	Megafon	Tak	Nie	
5.	Gwizdki	Tak	Nie	
6.	Pasy ratownicze	Tak	Tak	Doposażyć ratowników
7.	Boje ratownicze	Tak	Nie	4 szt.
8.	Rzutki ratownicze	Tak	Nie	
9.	Sprzęt do nurkowania	Tak	Tak	Wyposażyć w sprzęt ABC każdego Ratownika
10.	Deski ratunkowe	Nie	Tak	Wyposażyć ratowników
11.	Skuter z platformą	Tak	Nie	
12.	Motorówka	Tak	Nie	
13.	Łódzie wiosłowe	Tak	Nie	Łódź BL
14.	Kamizelki ratunkowe	Nie	Tak	Wyposażyć każdego Ratownika
15.	Nakrycie głowy	Tak	Nie	
16.	Ubranie ochronne	Tak	Nie	
17.	Lornetka	Tak	Nie	
18.	Koce	Tak	Nie	
19.	Zapasy pierwszej pomocy	Tak	Nie	
20.	Nosze	Nie	Nie	
21.	Deska ortopedyczna ze stabilizatorem	Tak	Nie	
22.	Tlen	Tak	Nie	
23.	Kołnierz ortopedyczny	Tak	Nie	
24.	AED	Nie	Tak	Poczynić starania zakupu AED na plażę
25.	Quad lub samochód terenowy	Nie	Tak	Wyposażyć plażę w Qada lub samochód terenowy 4 x 4 w czasie dyżurów 24 godz.



## KATEGORYZACJA I WYCIĄG Z RAPORTU OCENY RYZYKA KĄPIELISKA

### WIZYTA TERENOWA

#### Informacje ogólne

<b>Nazwa kąpieliska</b>	<b>Kąpielisko morskie GĄSKI</b>	<b>**</b>	48 %
<b>Kąpielisko administrowane przez</b>	MIELEŃSKI OŚRODEK SPORTU I REKREACJI W MIELNIE		
<b>Ilość stanowisk</b>	1	60	125
<b>Ilość ratowników</b>	3		
<b>Data audytu</b>	16.07.2011 R.	pkt uzyskanych	pkt możliwych

### DZIAŁY

#### Analiza terenu (opis obszaru i dostęp publiczny)

Plaża piaszczysta, dobrze nasłoneczniona o szerokości około 50 m, zachęca do wypoczynku wśród ciszy i spokoju, z dala od wielkomiejskiego zgiełku. Z walorów rekreacyjnych miejscowości korzystają głównie turyści indywidualni. Gąski nie posiadają rozbudowanej infrastruktury turystycznej, ale niemal każde gospodarstwo prowadzi działalność wczasową. W miejscowości znajduje się dużo pól kempingowych i namiotowych o wysokim standardzie. Kąpielisko strzeżone ma długość 100 m., usytuowane jest centralnie w miejscowości, a wejście na nią ułatwia nowo zbudowany zjazd techniczny znajdujący się tuż za latarnią morską, przy ul. Latarników. Na terenie kąpieliska znajdują pozostałości po ostrogach - stare pale, których wysokość pokrywa się z wysokością lustra wody. Dla nieświadomych o zagrożeniu pływaków, mogą one stanowić poważne ryzyko urazu podczas kąpieli. Plaża strzeżona jest w okresie od 01.07 do 31.08 w godz. od 9.30 do 17.30.

### OPIS

#### Dostęp służb ratunkowych

Dostęp służb ratowniczych ul. Latarników, a dalej zjazdem technicznym na samą plażę na wysokości słupka bezpieczeństwa nr 312,0. W razie potrzeby przeprowadzenia akcji ratowniczej z użyciem śmigłowca (HEMS), miejsce do jego lądowania można wyznaczyć na łące nieopodal latarni morskiej lub bezpośrednio na plaży, a jego koordynaty współrzędnych można określić są za pomocą słupków bezpieczeństwa. Najbliższy Szpitalny Oddział Ratunkowy (SOR) znajduje się w Koszalinie – odległość 24 km. W okresie sezonu (lipiec-sierpień) w Mielnie stacjonuje 1 zespół wyjazdowy Pogotowia Ratunkowego. Łączność bezpośrednia ze służbami ratunkowymi możliwa jest za pomocą prywatnych telefonów komórkowych ratowników oraz łączności radiowej UKF z Centrum Koordynacji Ratowników w Mielnie. Kąpielisko zgłoszone jest do Centrum Koordynacji Ratownictwa Wodnego w Szczecinie.



**ZAOPATRZENIE RATOWNIKA**

1	Czy kąpielisko strzeżone jest przez ratowników w określonych okresach?	<input checked="" type="checkbox"/> tak Uwagi: Kąpielisko czynne w okresie od 01.07 do 31.08
2	Czy obecne jest stanowisko ratownicze?	<input checked="" type="checkbox"/> tak Jeżeli są obecne, proszę opisać ich lokalizację w odniesieniu do kąpieliska: 4 x po 100 m na całej szerokości plaży oddzielone strefami niestrzeżonymi
3	Okres działania	Godziny: 09.30 do 17.30 Daty: 01.07 do 31.08 .2011 r. Dni w tygodniu: <input checked="" type="checkbox"/> pn <input checked="" type="checkbox"/> wt <input checked="" type="checkbox"/> śr <input checked="" type="checkbox"/> czw <input checked="" type="checkbox"/> piąt <input checked="" type="checkbox"/> so <input checked="" type="checkbox"/> nd
4	Liczba ratowników obecnych podczas zmiany	3 osoby
5	Czy ratownicy posiadają oznaczenia identyfikacyjne?	<input checked="" type="checkbox"/> tak

**OBECNY I ZALECANY SPRZĘT RATOWNICZY**

Lp.	Opis wyposażenia	Obecny sprzęt	Dodatkowy sprzęt zalecany (jeżeli jest)	Uwagi
1.	Telefon	Tak	Tak	Doposażyć ratowników w telefon służbowy
2.	Radio	Tak	Nie	
3.	Syreny	Nie	Tak	Wyposażyć w tubę elektroakustyczną z syreną
4.	Megafon	Nie	Tak	Wyposażyć w tubę elektroakustyczną z syreną
5.	Gwizdki	Tak	Nie	
6.	Pasy ratownicze	Nie	Tak	Wyposażyć ratowników
7.	Boje ratownicze	Tak	Nie	3 szt.
8.	Rzutki ratownicze	Nie	Tak	Doposażyć stanowiska zgodnie z normami
9.	Sprzęt do nurkowania	Tak	Nie	3 szt.
10.	Deski ratunkowe	Nie	Tak	Doposażyć ratowników
11.	Skuter z platformą	Nie	Tak	Wyposażyć w skuter z platformą rat.
12.	Motorówka	Nie	Tak	Szybka łódź ratownicza typu RIB
13.	Łodzie wiosłowe	Tak	Nie	Łódź BL
14.	Kamizelki ratunkowe	Nie	Tak	Doposażyć ratowników
15.	Nakrycie głowy	Tak	Nie	
16.	Ubranie ochronne	Tak	Nie	
17.	Lornetka	Tak	Nie	
18.	Koce	Tak	Nie	
19.	Zapasy pierwszej pomocy	Nie	Tak	Uzupełnić zapasy
20.	Nosze	Nie	Nie	
21.	Deska ortopedyczna ze stabilizatorem	Nie	Tak	Wyposażyć kąpielisko w deskę ortoped.
22.	Tlen	Nie	Tak	Wyposażyć kąpielisko apteczkę R-1
23.	Kołnierz ortopedyczny	Tak	Nie	
24.	AED	Nie	Nie	Wyposażyć kąpielisko w Defibrylator
25.	Quad lub samochód terenowy	Nie	Tak	Wyposażyć kąpielisko w czasie dyżurów 24 godz.



## KATEGORYZACJA I WYCIĄG Z RAPORTU OCENY RYZYKA KĄPIELISKA

### WIZYTA TERENOWA

#### Informacje ogólne

<b>Nazwa kąpieliska</b>	<b>Kąpielisko morskie GRZYBOWO</b>	<b>***</b>	70 %
<b>Kąpielisko administrowane przez</b>	GMINNY OŚRODEK SPORTU I REKREACJI W DŹWIRZYNIE		
<b>Ilość stanowisk</b>	3	88	125
<b>Ilość ratowników</b>	12		
<b>Data audytu</b>	22.07.2011 R.	pkt uzyskanych	pkt możliwych

### DZIAŁY

#### Analiza terenu (opis obszaru i dostęp publiczny)

Grzybowo to miejscowość letniskowa położona w bezpośrednim sąsiedztwie morza przy drodze z Kołobrzegu do Mrzeżyna, 6 km od Kołobrzegu. Grzybowo usytuowane jest dość niezwykle, bo na terenie tzw. depresji grzybowskiej (0,30-1,00 m p.p.m.). Morze Bałtyckie w jego okolicach tworzy akwen zwany Zatoką Grzybowską: ma ona około 7 km długości, a głębokość wcięcia w ląd wynosi 800 m. Ta nieregularność linii brzegowej sprawia, że woda jest tu cieplejsza niż np.: w Kołobrzegu. Grzybowo, podobnie jak cały pas nadmorski gminy Kołobrzeg, leży w Strefie Chronionego Krajobrazu. Szeroka, czysta plaża oraz czysta i ciepła woda Bałtyku w połączeniu z lasami sosnowymi stwarza idealne warunki do wypoczynku. Główny ruch turystyczny skupiony jest wokół ul. Nadmorskiej. Prowadzące od niej uliczki w kierunku morza zaprowadzą nas na kąpieliska z trzema wieżami ratowniczymi rozlokowanymi na długości około 1000 m., oddzielonymi od siebie odcinkami plaży niestrzeżonej. Zejściem na plażę od ul. Bałtyckiej dojdziemy na pierwsze 100 m. stanowisko strzeżone przez ratowników, zlokalizowane na wysokości słupka bezpieczeństwa nr 339,2. Od ul. Namiotowej na wysokości słupka bezpieczeństwa nr 338,7 znajduje się kolejne kąpielisko o długości 100 m, następne kąpielisko 100 m znajdują się od zejścia na plażę z ul. Plażowej na wysokości słupka bezpieczeństwa nr 338,0. Zjazdy umożliwiające dojazd do plaży osób poruszających się na wózkach znajduje się od ul. Bałtyckiej i ul. Plażowej. Dla podwyższenia stanu bezpieczeństwa na plaży przydałoby się wyznaczenie jeszcze kilku kąpielisk strzeżonych przez ratowników i dobrze wyposażonego punktu medycznego. Kąpielisko strzeżone przez ratowników w okresie od 23.06 do 31.08 w godzinach od 10.00 do 18.00.

### OPIS

#### Dostęp służb ratunkowych

Dostęp służb ratowniczych możliwy od ul. Wyzwolenia na wysokości zejść z ul. J. Krasickiego, H. Sawickiej, Spacerowej, Leśnej. Zjazd techniczny umożliwiający dojazd na plażę ciężkich pojazdów służb ratowniczych znajduje w pobliżu portu, gdzie również znajduje się profesjonalny slip do wodowania sprzętu pływającego. W razie potrzeby przeprowadzenia akcji ratowniczej z użyciem śmigłowca (HEMS), miejsce do jego lądowania wyznaczone jest bezpośrednio na plaży, a jego koordynaty współrzędnych można określić się za pomocą słupków bezpieczeństwa. W przypadku złych warunków pogodowych istnieje możliwość przyziemienia śmigłowca (HEMS) na boisku piłkarskim oddalonym o kilkadziesiąt metrów od plaży. Najbliższy Szpitalny Oddział Ratunkowy (SOR) znajduje się w Kołobrzegu odległość 12 km. Łączność bezpośrednia ze służbami ratunkowymi możliwa jest za pomocą prywatnych telefonów komórkowych ratowników. Kąpielisko zgłoszone jest do Centrum Koordynacji Ratownictwa Wodnego w Szczecinie.



**ZAOPATRZENIE RATOWNIKA**

1	Czy kąpielisko strzeżone jest przez ratowników w określonych okresach?	<input type="checkbox"/> tak Uwagi: Kąpielisko czynne w okresie od 23.06 do 31.08
2	Czy obecne jest stanowisko ratownicze?	<input type="checkbox"/> tak Jeżeli są obecne, proszę opisać ich lokalizację w odniesieniu do kąpieliska: 3 x po 100m na całej szerokości plaży oddzielone strefami niestrzeżonymi
3	Okres działania	Godziny: 10.00 do 18.00 Daty: 23.06 do 31.08.2011 r. Dni w tygodniu: <input type="checkbox"/> pn <input type="checkbox"/> wt <input type="checkbox"/> śr <input type="checkbox"/> czw <input type="checkbox"/> piąt <input type="checkbox"/> so <input type="checkbox"/> nd
4	Liczba ratowników obecnych podczas zmiany	4 osoby
5	Czy ratownicy posiadają oznaczenia identyfikacyjne?	<input type="checkbox"/> tak

**OBECNY I ZALECANY SPRZĘT RATOWNICZY**

Lp.	Opis wyposażenia	Obecny sprzęt	Dodatkowy sprzęt zalecany (jeżeli jest)	Uwagi
1.	Telefon	Tak	Tak	Doposażyć ratowników w telefon służbowy
2.	Radio	Tak	Nie	
3.	Syreny	Tak	Nie	
4.	Megafon	Tak	Nie	
5.	Gwizdki	Tak	Nie	
6.	Pasy ratownicze	Tak	Tak	Doposażyć ratowników
7.	Boje ratownicze	Tak	Nie	
8.	Rzutki ratownicze	Tak	Nie	
9.	Sprzęt do nurkowania	Tak	Tak	Wyposażyć w sprzęt ABC każdego Ratownika
10.	Deski ratunkowe	Nie	Tak	Wyposażyć ratowników
11.	Skuter z platformą	Nie	Tak	Wyposażyć plażę w skuter z platformą rat.
12.	Motorówka	Tak	Nie	
13.	Łódzie wiosłowe	Tak	Nie	Łódź BL
14.	Kamizelki ratunkowe	Nie	Tak	Wyposażyć każdego Ratownika
15.	Nakrycie głowy	Tak	Nie	
16.	Ubranie ochronne	Tak	Nie	
17.	Lornetka	Tak	Nie	
18.	Koce	Tak	Nie	
19.	Zapasy pierwszej pomocy	Tak	Nie	
20.	Nosze	Nie	Nie	
21.	Deska ortopedyczna ze stabilizatorem	Tak	Nie	
22.	Tlen	Tak	Nie	
23.	Kołnierz ortopedyczny	Tak	Nie	
24.	AED	Nie	Tak	Poczynić starania zakupu AED
25.	Quad lub samochód terenowy	Nie	Tak	Wyposażyć plażę w quada lub samochód terenowy 4 x 4 w czasie dyżurów 24h



## KATEGORYZACJA I WYCIĄG Z RAPORTU OCENY RYZYKA KĄPIELISKA

### WIZYTA TERENOWA

#### Informacje ogólne

<b>Nazwa kąpieliska</b>	<b>Kąpielisko morskie KOŁBRZEG CENTRALNA</b>	<b>*****</b>	90 %
<b>Kąpielisko administrowane przez</b>	MIEJSKI OŚRODEK SPORTU I REKREACJI W KOŁOBRZEGU		
<b>Ilość stanowisk</b>	3	113	125
<b>Ilość ratowników</b>	18		
<b>Data audytu</b>	15.07.2011 R.	pkt uzyskanych	pkt możliwych

### DZIAŁY

#### Analiza terenu (opis obszaru i dostęp publiczny)

Plaża piaszczysta, dobrze nasłoneczniona, wybrzeże wydymowe porośnięte drzewami. Bezpośrednio za plażą znajduje się promenada spacerowa przechodząca w park nadmorski, który daje schronienie w upalne dni. Za pasem parku nadmorskiego znajduje się infrastruktura turystyczna: kawiarnie, restauracje, pensjonaty, domy wczasowe i hotele. Główny ruch turystyczny skupiony jest na ulicach Bulwaru Szymańskiego i al. Nadmorskiej. Kąpielisko znajduje się na wschód od ujścia Parsęty do Bałtyku i posiada 3 stanowiska ratownicze o łącznej szerokości 500 m. Stanowiska ratownicze zlokalizowane są na wschód od portu do moła spacerowego o długości 200 m., na wysokości słupków bezpieczeństwa od nr 333,9, do nr 333,4. Po nowelizacji ustawy Prawo Wodne z 2010 r., organizator kąpieliska w Kołobrzegu na plaży na wschód od Parsęty za mołem spacerowym wyznaczył jeszcze 4 miejsca wykorzystywane do kąpiel. Odcinek miejsca wykorzystywanego do kąpiel, strzeżony przez ratowników o łącznej długości około 700 m znajduje się na wysokości słupków bezpieczeństwa: od nr 333,2 do nr 332,6. Zjazdy dla osób poruszających się na wózkach znajdują się od Bulwaru Szymańskiego i Al. Nadmorskiej. Na terenie plaży zarządzanej przez MOSiR Kołobrzeg kąpielisko i miejsce wykorzystywane do kąpiel strzeżone jest przez ratowników w okresie od 24.06 do 31.08 w godzinach od 10.00 do 18.00.

### OPIS

#### Dostęp służb ratunkowych

Kąpielisko i miejsce wykorzystywane do kąpiel posiada łatwy dostęp służb ratowniczych do wszystkich zjazdów i zejść na plażę. Dojazd bezpośredni na plażę zapewniony 3 zjazdami technicznymi, pierwszy znajduje się na wysokości portu, następny zlokalizowany jest za mołem, a ostatni zjazd przy Morskim Oku. W razie potrzeby przeprowadzenia akcji ratowniczej z użyciem śmigłowca (HEMS), miejsce do jego lądowania wyznaczone jest na lądowisku szpitalnym oddalonym ok. 1500 m od plaży. W razie konieczności posadowienia śmigłowca (HEMS) bezpośrednio na plaży koordynaty współrzędnych miejsca lądowania określone są za pomocą słupków bezpieczeństwa. Najbliższy Szpitalny Oddział Ratunkowy (SOR) znajduje się w Kołobrzegu – odległość 1,5 km. Na plaży znajduje się profesjonalny punkt medyczny obsługiwany przez ratowników medycznych. Łączność ze wszystkimi służbami ratowniczymi oraz najważniejszymi instytucjami – zapewnia system łączności UKF „BRYZA”. Kąpielisko i miejsce wykorzystywane do kąpiel zgłoszone jest do Centrum Koordynacji Ratownictwa Wodnego w Szczecinie.



**ZAOPATRZENIE RATOWNIKA**

1	Czy kąpielisko strzeżone jest przez ratowników w określonych okresach?	<input type="checkbox"/> tak Uwagi: Kąpielisko czynne w okresie od 24.06 do 31.08
2	Czy obecne jest stanowisko ratownicze?	<input type="checkbox"/> tak Jeżeli są obecne, proszę opisać ich lokalizację w odniesieniu do kąpieliska: 3 stanowiska (500 m) kąpieliska od portu do mola, 4 stanowiska (700 m) miejsca do kąpeli od mola do Morskiego Oka
3	Okres działania	Godziny: 10.00 do 18.00 Daty: 24.06 do 31.08.2011 r. Dni w tygodniu: <input type="checkbox"/> pn <input type="checkbox"/> wt <input type="checkbox"/> śr <input type="checkbox"/> czw <input type="checkbox"/> piąt <input type="checkbox"/> so <input type="checkbox"/> nd
4	Liczba ratowników obecnych podczas zmiany	4 osoby na każde 100 m
5	Czy ratownicy posiadają oznaczenia identyfikacyjne?	<input type="checkbox"/> tak

**OBECNY I ZALECANY SPRZĘT RATOWNICZY**

Lp.	Opis wyposażenia	Obecny sprzęt	Dodatkowy sprzęt zalecany (jeżeli jest)	Uwagi
1.	Telefon	Tak	Tak	Doposażyć ratowników w telefon służbowy
2.	Radio	Tak	Nie	
3.	Syreny	Tak	Nie	
4.	Megafon	Tak	Nie	
5.	Gwizdki	Tak	Nie	
6.	Pasy ratownicze	Tak	Tak	Doposażyć ratowników
7.	Boje ratownicze	Tak	Nie	
8.	Rzutki ratownicze	Tak	Nie	
9.	Sprzęt do nurkowania	Tak	Tak	Wyposażyć w sprzęt ABC każdego ratowników
10.	Deski ratunkowe	Nie	Tak	Wyposażyć w sprzęt stanowiska
11.	Skuter z platformą	Tak	Tak	Wyposażyć w skuter z platformą rat. miejsca do kąpeli
12.	Motorówka	Tak	Nie	
13.	Łodzie wiosłowe	Tak	Nie	Łódź BL
14.	Kamizelki ratunkowe	Tak	Tak	Doposażyć ratowników
15.	Nakrycie głowy	Tak	Nie	
16.	Ubranie ochronne	Tak	Nie	
17.	Lornetka	Tak	Nie	
18.	Koce	Tak	Nie	
19.	Zapasy pierwszej pomocy	Tak	Tak	Uzupełnić zapasy
20.	Nosze	Tak	Nie	
21.	Deska ortopedyczna ze stabilizatorem	Tak	Tak	Doposażyć stanowiska rat.
22.	Tlen	Tak	Tak	Doposażyć stanowiska rat. w apteczki R-1
23.	Kołnier ortopedyczny	Tak	Nie	
24.	AED	Tak	Nie	
25.	Quad lub samochód terenowy	Tak	Nie	



## KATEGORYZACJA I WYCIĄG Z RAPORTU OCENY RYZYKA KĄPIELISKA

### WIZYTA TERENOWA

#### Informacje ogólne

<b>Nazwa kąpieliska</b>	<b>Kąpielisko morskie PODCZELE</b>	<b>***</b>	71 %
<b>Kąpielisko administrowane przez</b>	MIEJSKI OŚRODEK SPORTU I REKREACJI W KOŁOBRZEGU		
<b>Ilość stanowisk</b>	1	89	125
<b>Ilość ratowników</b>	3		
<b>Data audytu</b>	15.07.2011 R.	pkt uzyskanych	pkt możliwych

### DZIAŁY

#### Analiza terenu (opis obszaru i dostęp publiczny)

Plaża Wschodnia usytuowana na wysokości osiedla Podczele. Plaża szeroka dobrze nasłoneczniona, wybrzeże wydymowe porośnięte drzewami. Na plażę prowadzi 1 zejście wraz ze zjazdem technicznym. Na kąpielisku wyznaczono 1 stanowisko ratownicze usytuowane około 20 metrów od zejścia prowadzącego z ul. Brzeskiej. Stanowisko ratownicze znajduje się na wysokości słupka bezpieczeństwa nr 326,8. Plaża ogólnodostępna, korzystają z niej mieszkańcy osiedla Podczele oraz wypoczywający tu turyści. Dla podwyższenia stanu bezpieczeństwa na plaży przydałoby się wyznaczenie jeszcze kilku kąpielisk strzeżonych przez ratowników i dobrze wyposażonego punktu medycznego. Na terenie plaży zarządzanej przez MOSiR Kołobrzeg kąpielisko strzeżone jest przez ratowników w okresie od 24.06 do 31.08 w godzinach od 10.00 do 18.00.

### OPIS

#### Dostęp służb ratunkowych

Kąpielisko znajduje się na wysokości osiedla Podczele II z możliwością dojazdu służb ratowniczych do na plażę od ul. Brzeskiej. Dojazd bezpośrednio na plażę zapewniony przez zjazd techniczny. W razie potrzeby przeprowadzenia akcji ratowniczej z użyciem śmigłowca (HEMS), miejsce do jego lądowania wyznaczone jest na lotnisku w Bagiczu oddalonym ok. 300 m od plaży. W razie konieczności posadowienia śmigłowca (HEMS) bezpośrednio na plaży koordynaty współrzędnych miejsca lądowania można określić się za pomocą słupków bezpieczeństwa. Najbliższy Szpitalny Oddział Ratunkowy (SOR) znajduje się w Kołobrzegu – odległość 8 km. Łączność ze wszystkimi służbami ratowniczymi oraz najważniejszymi instytucjami – zapewnia system łączności UKF BRYZA. Kąpielisko zgłoszone jest do Centrum Koordynacji Ratownictwa Wodnego w Szczecinie.



**ZAOPATRZENIE RATOWNIKA**

1	Czy kąpielisko strzeżone jest przez ratowników w określonych okresach?	<input checked="" type="checkbox"/> tak Uwagi: Kąpielisko czynne w okresie od 24.06 do 31.08
2	Czy obecne jest stanowisko ratownicze?	<input checked="" type="checkbox"/> tak Jeżeli są obecne, proszę opisać ich lokalizację w odniesieniu do kąpieliska: 100 m plaży strzeżonej przy zejściu na plażę od ul. Brzeskiej w Podczelu II
3	Okres działania	Godziny: 10.00 do 18.00 Daty: 24.06 do 31.08.2011 r. Dni w tygodniu: <input checked="" type="checkbox"/> pn <input checked="" type="checkbox"/> wt <input checked="" type="checkbox"/> śr <input checked="" type="checkbox"/> czw <input checked="" type="checkbox"/> piąt <input checked="" type="checkbox"/> so <input checked="" type="checkbox"/> nd
4	Liczba ratowników obecnych podczas zmiany	3 osoby
5	Czy ratownicy posiadają oznaczenia identyfikacyjne?	<input checked="" type="checkbox"/> tak

**OBECNY I ZALECANY SPRZĘT RATOWNICZY**

Lp.	Opis wyposażenia	Obecny sprzęt	Dodatkowy sprzęt zalecany (jeżeli jest)	Uwagi
1.	Telefon	Tak	Tak	Doposażyć ratowników w telefon służbowy
2.	Radio	Tak	Nie	
3.	Syreny	Tak	Nie	
4.	Megafon	Tak	Nie	
5.	Gwizdki	Tak	Nie	
6.	Pasy ratownicze	Tak	Tak	Doposażyć ratowników
7.	Boje ratownicze	Tak	Nie	
8.	Rzutki ratownicze	Tak	Nie	
9.	Sprzęt do nurkowania	Tak	Tak	Wyposażyć w sprzęt ABC każdego ratowników
10.	Deski ratunkowe	Nie	Tak	Wyposażyć w sprzęt stanowiska
11.	Skuter z platformą	Nie	Tak	Wyposażyć w skuter z platformą rat.
12.	Motorówka	Nie	Tak	Wyposażyć w szybką łódź rat. typu RIB
13.	Łodzie wiosłowe	Tak	Nie	Łódź BL
14.	Kamizelki ratunkowe	Nie	Tak	Wyposażyć ratowników
15.	Nakrycie głowy	Tak	Nie	
16.	Ubranie ochronne	Tak	Nie	
17.	Lornetka	Tak	Nie	
18.	Koce	Tak	Nie	
19.	Zapasy pierwszej pomocy	Tak	Tak	Uzupełnić zapasy
20.	Nosze	Nie	Nie	
21.	Deska ortopedyczna ze stabilizatorem	Tak	Nie	
22.	Tlen	Tak	Nie	
23.	Kołnierz ortopedyczny	Tak	Nie	
24.	AED	Nie	Tak	Wyposażyć plażę w Defibrylator AED
25.	Quad lub samochód terenowy	Nie	Tak	Wyposażyć ratowników w quada lub samochód terenowy w czasie dyżurów 24/h



## KATEGORYZACJA I WYCIĄG Z RAPORTU OCENY RYZYKA KĄPIELISKA

### WIZYTA TERENOWA

#### Informacje ogólne

<b>Nazwa kąpieliska</b>	<b>Kąpielisko morskie KOŁBRZEG ZACHÓD</b>	<b>****</b>	<b>78 %</b>
<b>Kąpielisko administrowane przez</b>	MIEJSKI OŚRODEK SPORTU I REKREACJI W KOŁOBRZEGU		
<b>Ilość stanowisk</b>	4	98	125
<b>Ilość ratowników</b>	14		
<b>Data audytu</b>	15.07.2011 R.	pkt uzyskanych	pkt możliwych

### DZIAŁY

#### Analiza terenu (opis obszaru i dostęp publiczny)

Plaża Zachodnia usytuowana na zachód od ujścia rzeki Parsęty. Plaża szeroka dobrze nasłoneczniona, wybrzeże wydymowe porośnięte drzewami. Bezpośrednio za plażą znajduje się park nadmorski. Na plażę prowadzą trzy zejścia ogólnodostępne i 1 prywatne oraz 1 zjazd techniczny. Na kąpielisku wyznaczono 4 stanowiska ratownicze. Pierwszy sektor strzeżony usytuowany jest około 50 metrów od zejścia nr 1 od ul. Arciszewskiego. Stanowisko nr 2 i 3 przylega do stanowiska nr 1 tworząc 300 m strefę kąpieliska strzeżonego. Kąpielisko strzeżone 300 m znajduje się na wysokości słupków bezpieczeństwa od nr 335,3 do słupka nr 335,6. Stanowisko numer 4 znajduje się w odległości około 500 metrów w kierunku Grzybowa, na wysokości zejścia na plażę nr 3 i słupka bezpieczeństwa nr 336,1. Łączna długość kąpieliska strzeżonego na plaży zachodniej – 400 m. Plaża ogólnodostępna, korzystają z niej mieszkańcy Kołobrzegu oraz turyści. Do dyspozycji wypoczywających znajdują się boiska do gry w piłkę plażową, wypożyczalnie sprzętu wodnego, wypożyczalnie leżaków i ogródki punktów gastronomicznych. Plaża posiada tor wodny do uprawiania sportów wodnych. W środkowej części zespołu 300 m sektora strzeżonego znajduje się zjazd techniczny na plażę od ul. Arciszewskiego. Na terenie plaży zarządzanej przez MOSiR Kołobrzeg kąpielisko strzeżone jest przez ratowników w okresie od 24.06 do 31.08 w godzinach od 10.00 do 18.00.

### OPIS

#### Dostęp służb ratunkowych

Kąpielisko znajduje się na wysokości zachodniej części miasta posiada łatwy dostęp służb ratowniczych do wszystkich zjazdów i zejść na plażę. Dojazd bezpośredni na plażę zapewnia 1 zjazd techniczny, znajdujący się na wysokości ul. Arciszewskiego. W razie potrzeby przeprowadzenia akcji ratowniczej z użyciem śmigłowca (HEMS), miejsce do jego lądowania wyznaczone jest na lądowisku szpitalnym oddalonym ok. 2000 m od plaży lub boisko szkolnym Zespołu Szkół Morskich przy ul. Arciszewskiego. W razie konieczności przyziemienia śmigłowca (HEMS) bezpośrednio na plaży, koordynaty współrzędnych miejsca lądowania można określić za pomocą słupków bezpieczeństwa. Najbliższy Szpitalny Oddział Ratunkowy (SOR) znajduje się w Kołobrzegu - odległość 2km. Na plaży znajduje się profesjonalny punkt medyczny obsługiwany przez ratowników medycznych. Łączność ze wszystkimi służbami ratowniczymi oraz najważniejszymi instytucjami – zapewnia system łączności UKF „BRYZA”. Kąpielisko zgłoszone jest do Centrum Koordynacji Ratownictwa Wodnego w Szczecinie.



**ZAOPATRZENIE RATOWNIKA**

1	Czy kąpielisko strzeżone jest przez ratowników w określonych okresach?	<input checked="" type="checkbox"/> tak Uwagi: Kąpielisko czynne w okresie od 24.06 do 31.08
2	Czy obecne jest stanowisko ratownicze?	<input checked="" type="checkbox"/> tak Jeżeli są obecne, proszę opisać ich lokalizację w odniesieniu do kąpieliska: 3 stanowiska (300 m), 1 sektor (100 m) oddalony od zespołu 300 m strzeżonych w kierunku Grzybowa około 500 m
3	Okres działania	Godziny: 10.00 do 18.00 Daty: 24.06 do 31.08.2011 r. Dni w tygodniu: <input checked="" type="checkbox"/> pn <input checked="" type="checkbox"/> wt <input checked="" type="checkbox"/> śr <input checked="" type="checkbox"/> czw <input checked="" type="checkbox"/> piąt <input checked="" type="checkbox"/> so <input checked="" type="checkbox"/> nd
4	Liczba ratowników obecnych podczas zmiany	4 osoby na każde 100 m
5	Czy ratownicy posiadają oznaczenia identyfikacyjne?	<input checked="" type="checkbox"/> tak

**OBECNY I ZALECANY SPRZĘT RATOWNICZY**

Lp.	Opis wyposażenia	Obecny sprzęt	Dodatkowy sprzęt zalecany (jeżeli jest)	Uwagi
1.	Telefon	Tak	Tak	Doposażyć ratowników w telefon służbowy
2.	Radio	Tak	Nie	
3.	Syreny	Tak	Nie	
4.	Megafon	Tak	Nie	
5.	Gwizdki	Tak	Nie	
6.	Pasy ratownicze	Tak	Tak	Doposażyć ratowników
7.	Boje ratownicze	Tak	Nie	
8.	Rzutki ratownicze	Tak	Nie	
9.	Sprzęt do nurkowania	Tak	Tak	Wyposażyć w sprzęt ABC każdego ratowników
10.	Deski ratunkowe	Nie	Tak	Wyposażyć w sprzęt stanowiska
11.	Skuter z platformą	Tak	Tak	
12.	Motorówka	Tak	Nie	
13.	Łódzie wiosłowe	Tak	Nie	Łódź BL
14.	Kamizelki ratunkowe	Tak	Tak	Doposażyć ratowników
15.	Nakrycie głowy	Tak	Nie	
16.	Ubranie ochronne	Tak	Nie	
17.	Lornetka	Tak	Nie	
18.	Koce	Tak	Nie	
19.	Zapasy pierwszej pomocy	Tak	Tak	Uzupełnić zapasy
20.	Nosze	Tak	Nie	
21.	Deska ortopedyczna ze stabilizatorem	Tak	Tak	Doposażyć stanowiska rat.
22.	Tlen	Tak	Tak	Doposażyć stanowiska rat. w apteczki R-1
23.	Kołnierz ortopedyczny	Tak	Nie	
24.	AED	Tak	Nie	
25.	Quad lub samochód terenowy	Tak	Nie	

## KATEGORYZACJA I WYCIĄG Z RAPORTU OCENY RYZYKA KĄPIELISKA

### WIZYTA TERENOWA

#### Informacje ogólne

<b>Nazwa kąpieliska</b>	<b>Kąpielisko morskie ŁAZY</b>	<b>***</b>	66 %
<b>Kąpielisko administrowane przez</b>	MIELEŃSKI OŚRODEK SPORTU I REKREACJI W MIELNIE		
<b>Ilość stanowisk</b>	1	82	125
<b>Ilość ratowników</b>	4		
<b>Data audytu</b>	16.07.2011 R.	pkt uzyskanych	pkt możliwych

### DZIAŁY

#### Analiza terenu (opis obszaru i dostęp publiczny)

Plaża piaszczysta, dobrze nasłoneczniona, wybrzeże wydmowe porośnięte lasem sosnowym. Domy wczasowe i infrastruktura turystyczna skupiona wokół głównych ulic przebiegających przez miejscowość tj. ul. Mieleńskiej i ul. Leśnej. Na kąpielisko prowadzi zejście od ulicy Leśnej, tam też zlokalizowany jest zjazd techniczny. Dostęp dla osób poruszających się na wózkach inwalidzkich – przy zjeździe technicznym i przy ul. Wczasowej. Z plaży w większości korzystają turyści wypoczywający w łazach. Toalety bezpłatne standard Toi-Toi, znajdują się przy zejściach na plażę, dozorowane sanitariaty lub WC w punktach gastronomicznych są już odpłatne. Łączna długość plaży w łazach wynosi około 900m., z czego odcinek kąpieliska strzeżonego wynosi 100m. Po nowelizacji ustawy Prawo Wodne z 2010 roku organizator kąpieliska w łazach wyznaczył jeszcze 2 miejsca wykorzystywane do kąpeli strzeżone przez ratowników. Dla podwyższenia stanu bezpieczeństwa na plaży w łazach przydałoby się wyznaczenie jeszcze kilku kąpielisk strzeżonych przez ratowników i wyposażenie plaży w punkt medyczny. Na terenie plaży zarządzanej przez MOSiR Mielno kąpielisko strzeżone jest przez ratowników w okresie od 01.07 do 31.08 w godzinach od 09.30 do 17.30, dobrze zorganizowane, przygotowane do przyjęcia około 1000 osób.

### OPIS

#### Dostęp służb ratunkowych

Dostęp służb ratowniczych ul. Mieleńską a następnie ul. Leśną na wysokości słupka bezpieczeństwa nr 289,0 oraz zjazdem przy słupku nr 289,3. W razie potrzeby przeprowadzenia akcji ratowniczej z użyciem śmigłowca (HEMS), miejsce do jego lądowania można wyznaczyć bezpośrednio na plaży, a koordynaty współrzędnych można określić za pomocą słupków bezpieczeństwa. Najbliższy Szpitalny Oddział Ratunkowy (SOR) znajduje się w Koszalinie – odległość 20 km. W okresie sezonu (lipiec-sierpień) w Mielnie stacjonuje 1 zespół wyjazdowy Pogotowia Ratunkowego. Łączność bezpośrednia ze służbami ratunkowymi możliwa jest za pomocą prywatnych telefonów komórkowych ratowników oraz łączności radiowej UKF w Centrum Koordynacji Ratowników w Mielnie. Kąpielisko zgłoszone jest do Centrum Koordynacji Ratownictwa Wodnego w Szczecinie.



**ZAOPATRZENIE RATOWNIKA**

1	Czy kąpielisko strzeżone jest przez ratowników w określonych okresach?	<input checked="" type="checkbox"/> tak Uwagi: Kąpielisko czynne w okresie od 01.07 do 31.08
2	Czy obecne jest stanowisko ratownicze?	<input checked="" type="checkbox"/> tak Jeżeli są obecne, proszę opisać ich lokalizację w odniesieniu do kąpieliska: 1 x 100m (223) w centralnej części plaży przy zejściu od ul. Leśnej
3	Okres działania	Godziny: 09.30 do 17.30 Daty: 01.07 do 31.08.2011 r. Dni w tygodniu: <input checked="" type="checkbox"/> pn <input checked="" type="checkbox"/> wt <input checked="" type="checkbox"/> śr <input checked="" type="checkbox"/> czw <input checked="" type="checkbox"/> piąt <input checked="" type="checkbox"/> so <input checked="" type="checkbox"/> nd
4	Liczba ratowników obecnych podczas zmiany	4 osoby
5	Czy ratownicy posiadają oznaczenia identyfikacyjne?	<input checked="" type="checkbox"/> tak

**OBECNY I ZALECANY SPRZĘT RATOWNICZY**

Lp.	Opis wyposażenia	Obecny sprzęt	Dodatkowy sprzęt zalecany (jeżeli jest)	Uwagi
1.	Telefon	Tak	Tak	Doposażyć ratowników w telefon służbowy
2.	Radio	Tak	Nie	
3.	Syreny	Tak	Nie	
4.	Megafon	Tak	Nie	
5.	Gwizdki	Tak	Nie	
6.	Pasy ratownicze	Nie	Tak	Wyposażyć ratowników
7.	Boje ratownicze	Tak	Nie	4 szt.
8.	Rzutki ratownicze	Tak	Nie	
9.	Sprzęt do nurkowania	Tak	Nie	3 szt.
10.	Deski ratunkowe	Tak	Nie	
11.	Skuter z platformą	Nie	Tak	Wyposażyć w skuter z platformą rat.
12.	Motorówka	Nie	Tak	Szybka łódź ratownicza typu RIB do patrołowania akwenu
13.	Łodzie wiosłowe	Tak	Nie	Łódź BL
14.	Kamizelki ratunkowe	Tak	Nie	3 szt.
15.	Nakrycie głowy	Tak	Nie	
16.	Ubranie ochronne	Tak	Nie	
17.	Lornetka	Tak	Nie	
18.	Koce	Tak	Nie	
19.	Zapasy pierwszej pomocy	Tak	Nie	
20.	Nosze	Nie	Nie	
21.	Deska ortopedyczna ze stabilizatorem	Tak	Nie	
22.	Tlen	Tak	Nie	1 szt.
23.	Kołnierz ortopedyczny	Tak	Nie	
24.	AED	Nie	Nie	Wyposażyć kąpielisko w Defibrylator
25.	Quad lub samochód terenowy	Nie	Tak	Wyposażyć kąpielisko w czasie dyżurów 24 godz.

## KATEGORYZACJA I WYCIĄG Z RAPORTU OCENY RYZYKA KĄPIELISKA

### WIZYTA TERENOWA

#### Informacje ogólne

<b>Nazwa kąpieliska</b>	<b>Kąpielisko morskie ŁUKĘCIN</b>	<b>***</b>	60 %
<b>Kąpielisko administrowane przez</b>	URZĄD MIASTA I GMINY DZIWNÓW – ASEKURACJA		
<b>Ilość stanowisk</b>	2	75	125
<b>Ilość ratowników</b>	10		
<b>Data audytu</b>	23.07.2011 R.	pkt uzyskanych	pkt możliwych

### DZIAŁY

#### Analiza terenu (opis obszaru i dostęp publiczny)

Plaża wąska, piaszczysta, dobrze nasłoneczniona, wybrzeże klifowe. Na plażę prowadzi droga od ul. Morskiej, która w części lasu jest nieutwardzoną i podmokłą drogą leśną. Z plaży w większości korzystają turyści wypoczywający w Łukęcinie, mając do dyspozycji przygotowane strefy dla umiejących i nieumiejących pływać oraz boisko do gry w piłkę plażową. W pobliżu zejścia na plażę zlokalizowany jest publiczny TOI TOI. Łączna długość plaży w Łukęcinie wynosi około 800 m, z czego odcinek strzeżonej plaży wynosi 200 m. Na plaży znajduje się jeszcze jedno 100 m stanowisko ratownicze, które jest odcinkiem prywatnym, zorganizowanym przez sołtysa wsi prowadzącego punkt gastronomiczny na plaży. Stanowiska strzeżone zlokalizowane są w pobliżu zejścia na plażę na wysokości słupków bezpieczeństwa nr 381,3 i 381,2. Dla podwyższenia stanu bezpieczeństwa na plaży przydałoby się wyznaczenie jeszcze kilku stanowiska strzeżonych przez ratowników i dobrze wyposażonego punktu medycznego. Kąpielisko strzeżone przez ratowników w okresie od 15.06 do 15.09 w godzinach od 9.00 do 17.00.

### OPIS

#### Dostęp służb ratunkowych

Dostęp służb ratowniczych drogą wojewódzką 102 i drogą leśną nieutwardzoną przy ul. Morskiej do bazy ratowników znajdującą się ok. 100 m od zejścia na kąpielisko. W razie potrzeby przeprowadzenia akcji ratowniczej z użyciem śmigłowca (HEMS), miejsce do jego lądowania wyznaczone jest bezpośrednio na plaży, a koordynaty współrzędnych można określić za pomocą słupków bezpieczeństwa. W przypadku złych warunków pogodowych istnieje możliwość przyziemienia śmigłowca (HEMS) na drogowym odcinku lotniskowym na DW 102, oddalonym ok. 1 km od plaży. Najbliższy Szpitalny Oddział Ratunkowy (SOR) znajduje się w Kamieniu Pomorskim - odległość 18km. W sezonie letnim w Pobierowie i Dziwnowie stacjonują pojedyncze zespoły wyjazdowe Pogotowia Ratunkowego. Łączność bezpośrednia ze służbami ratunkowymi możliwa jest za pomocą prywatnych telefonów komórkowych ratowników oraz łączności radiowej UKF. Kąpielisko zgłoszone jest do Centrum Koordynacji Ratownictwa Wodnego w Szczecinie.



**ZAOPATRZENIE RATOWNIKA**

1	Czy kąpielisko strzeżone jest przez ratowników w określonych okresach?	■tak Uwagi: Kąpielisko czynne w okresie od 15.06 do 15.09
2	Czy obecne jest stanowisko ratownicze?	■tak Jeżeli są obecne, proszę opisać ich lokalizację w odniesieniu do kąpieliska: 2 x 100m przy zejściu na plaży
3	Okres działania	Godziny: 09.00 do 17.00 Daty: 15.06 do 15.09.2011 r. Dni w tygodniu: ■pn ■wt ■śr ■czw ■piąt ■so ■nd
4	Liczba ratowników obecnych podczas zmiany	4 osoby
5	Czy ratownicy posiadają oznaczenia identyfikacyjne?	■tak

**OBECNY I ZALECANY SPRZĘT RATOWNICZY**

Lp.	Opis wyposażenia	Obecny sprzęt	Dodatkowy sprzęt zalecany (jeżeli jest)	Uwagi
1.	Telefon	Tak	Tak	Doposażyć ratowników w telefon służbowy
2.	Radio	Tak	Nie	
3.	Syreny	Tak	Nie	
4.	Megafon	Tak	Nie	
5.	Gwizdki	Tak	Nie	
6.	Pasy ratownicze	Tak	Tak	Doposażyć ratowników
7.	Boje ratownicze	Tak	Nie	
8.	Rzutki ratownicze	Tak	Nie	
9.	Sprzęt do nurkowania	Tak	Tak	Wyposażyć w sprzęt ABC każdego Ratownika
10.	Deski ratunkowe	Nie	Tak	Wyposażyć ratowników
11.	Skuter z platformą	Nie	Tak	Wyposażyć w skuter z platformą rat.
12.	Motorówka	Tak	Tak	Łódź ratownicza typu RIB
13.	Łodzie wiosłowe	Tak	Tak	Łódź BL
14.	Kamizelki ratunkowe	Tak	Tak	Wyposażyć każdego Ratownika
15.	Nakrycie głowy	Tak	Nie	
16.	Ubranie ochronne	Tak	Nie	
17.	Lornetka	Tak	Nie	
18.	Koce	Tak	Nie	
19.	Zapasy pierwszej pomocy	Tak	Nie	
20.	Nosze	Tak	Nie	1 szt.
21.	Deska ortopedyczna ze stabilizatorem	Tak	Tak	Doposażyć kąpielisko w deskę ortopedyczną
22.	Tlen	Tak	Tak	Wyposażyć 2 stanowisko w apteczkę R 1
23.	Kołnierz ortopedyczny	Tak	Nie	
24.	AED	Nie	Tak	Poczynić starania zakupu AED na kąpielisko
25.	Quad lub samochód terenowy	Tak	Nie	

## KATEGORYZACJA I WYCIĄG Z RAPORTU OCENY RYZYKA KĄPIELISKA

### WIZYTA TERENOWA

#### Informacje ogólne

Nazwa kąpieliska	Kąpielisko morskie MIELNO	****	76 %
Kąpielisko administrowane przez	MIELEŃSKI OŚRODEK SPORTU I REKREACJI W MIELNIE		
Ilość stanowisk	1	95	125
Ilość ratowników	5		
Data audytu	16.07.2011 R.	pkt uzyskanych	pkt możliwych

### DZIAŁY

#### Analiza terenu (opis obszaru i dostęp publiczny)

Plaża piaszczysta, dobrze nasłoneczniona, wybrzeże wydmowe na obrzeżach miejscowości porośnięte drzewami, w centralnej części mocno zurbanizowane. Szerokość plaży waha się od 50-60m., we wschodniej części oraz 30 m., w części centralnej, gdzie konieczne było umocnienie brzegu betonowymi umocnieniami (tzw. „gwiazdoblokami”). Główny ruch komunikacyjny odbywa się ul. Bolesława Chrobrego, od której odchodzą prostopadle ulice dojazdowe w kierunku morza oraz Jeziora Jamno. Na uliczkach dojazdowych występuje najczęściej ruch jednokierunkowy, gdzie poza miejscami do tego wyznaczonymi (parkingi) obowiązuje zakaz zatrzymywania. Po nowelizacji ustawy Prawo Wodne organizator wyznaczył 100 m., odcinek kąpieliska strzeżonego. W Mielnie występuje bardzo bogata infrastruktura turystyczna zarówno na plaży jak i w głębi miejscowości. Turyści znajdą wiele atrakcji takich jak zjeżdżalnia wodna, dmuchane place zabaw, boiska do gry w piłkę plażową oraz boisko do gry w kule. Dla podwyższenia stanu bezpieczeństwa na plaży w Mielnie przydałoby się wyznaczenie jeszcze kilku stanowisk strzeżonych przez ratowników i wyposażenie plaży w punkt medyczny. Na terenie plaży zarządzanej przez MOSiR Mielno kąpielisko strzeżone jest przez ratowników w okresie od 01.07 do 31.08 w godzinach od 09.30 do 17.30, dobrze zorganizowane, przygotowane do przyjęcia około 1000 osób.

### OPIS

#### Dostęp służb ratunkowych

Dostęp służb ratowniczych możliwy od ul. Bolesława Chrobrego i dalej ulicami prowadzącymi na plażę – dojazd do promenady od ul. 1 Maja na wysokości słupka bezpieczeństwa nr 300,2, ul. Kościuszki słupek nr 300,1, ul. Wojska Polskiego słupek nr 300,0, ul. Piastów słupek nr 299,9, ul. Orła Białego słupek nr 299,4 i ul. Słonecznej słupek nr 298,7. Utrudnienia w dojeździe służb ratowniczych mogą być spowodowane licznymi straganami i zatłoczoną promenadą w szczycie sezonu. W razie potrzeby przeprowadzenia akcji ratowniczej z użyciem śmigłowca (HEMS), miejsce do jego lądowania wyznaczone jest bezpośrednio na plaży, a jego koordynaty współrzędnych określone są za pomocą słupków bezpieczeństwa. W przypadku złych warunków pogodowych istnieje możliwość przyziemienia śmigłowca (HEMS) na boisku piłkarskim oddalonym o kilkadziesiąt metrów od plaży. Zjazd techniczny dla cięższego sprzętu (PSP, SAR) znajduje się przy ul. 1 Maja i ul. Orła Białego. Najbliższy Szpitalny Oddział Ratunkowy (SOR) znajduje się w Koszalinie – odległość 13 km. W okresie sezonu (lipiec-sierpień) w Mielnie stacjonuje 1 zespół wyjazdowy Pogotowia Ratunkowego. Łączność bezpośrednia ze służbami ratunkowymi możliwa jest za pomocą prywatnych telefonów komórkowych ratowników oraz łączności radiowej UKF w Centrum Koordynacji Ratowników w Mielnie. Kąpielisko zgłoszone jest do Centrum Koordynacji Ratownictwa Wodnego w Szczecinie.



**ZAOPATRZENIE RATOWNIKA**

1	Czy kąpielisko strzeżone jest przez ratowników w określonych okresach?	<input checked="" type="checkbox"/> tak Uwagi: Kąpielisko czynne w okresie od 01.07 do 31.08
2	Czy obecne jest stanowisko ratownicze?	<input checked="" type="checkbox"/> tak Jeżeli są obecne, proszę opisać ich lokalizację w odniesieniu do kąpieliska: 1 x 100m (223) w centralnej części plaży przy zejściu od ul. Leśnej
3	Okres działania	Godziny: 09.30 do 17.30 Daty: 01.07 do 31.08.2011 r. Dni w tygodniu: <input checked="" type="checkbox"/> pn <input checked="" type="checkbox"/> wt <input checked="" type="checkbox"/> śr <input checked="" type="checkbox"/> czw <input checked="" type="checkbox"/> piąt <input checked="" type="checkbox"/> so <input checked="" type="checkbox"/> nd
4	Liczba ratowników obecnych podczas zmiany	5 osób
5	Czy ratownicy posiadają oznaczenia identyfikacyjne?	<input checked="" type="checkbox"/> tak

**OBECNY I ZALECANY SPRZĘT RATOWNICZY**

Lp.	Opis wyposażenia	Obecny sprzęt	Dodatkowy sprzęt zalecany (jeżeli jest)	Uwagi
1.	Telefon	Tak	Tak	Doposażyć ratowników w telefon służbowy
2.	Radio	Tak	Nie	
3.	Syreny	Tak	Nie	2 szt.
4.	Megafon	Tak	Nie	2 szt.
5.	Gwizdki	Tak	Nie	
6.	Pasy ratownicze	Tak	Tak	Doposażyć ratowników
7.	Boje ratownicze	Tak	Nie	4 szt.
8.	Rzutki ratownicze	Tak	Nie	
9.	Sprzęt do nurkowania	Tak	Nie	3 szt.
10.	Deski ratunkowe	Tak	Nie	
11.	Skuter z platformą	Tak	Nie	Wyposażyć w skuter z platformą rat.
12.	Motorówka	Nie	Tak	Szybka łódź ratownicza typu RIB do patrolowania akwenu
13.	Łodzie wiosłowe	Tak	Nie	Łódź BL
14.	Kamizelki ratunkowe	Tak	Nie	3 szt.
15.	Nakrycie głowy	Tak	Nie	
16.	Ubranie ochronne	Tak	Nie	
17.	Lornetka	Tak	Nie	
18.	Koce	Tak	Nie	
19.	Zapasy pierwszej pomocy	Tak	Nie	
20.	Nosze	Nie	Nie	
21.	Deska ortopedyczna ze stabilizatorem	Tak	Nie	
22.	Tlen	Tak	Nie	
23.	Kołnierz ortopedyczny	Tak	Nie	
24.	AED	Tak	Nie	
25.	Quad lub samochód terenowy	Nie	Tak	Wyposażyć kąpielisko w czasie dyżurów 24 godz.

## KATEGORYZACJA I WYCIĄG Z RAPORTU OCENY RYZYKA KĄPIELISKA

### WIZYTA TERENOWA

#### Informacje ogólne

<b>Nazwa kąpieliska</b>	<b>Kąpielisko morskie MIELENKO</b>	<b>**</b>	50 %
<b>Kąpielisko administrowane przez</b>	MIELEŃSKI OŚRODEK SPORTU I REKREACJI W MIELNIE		
<b>Ilość stanowisk</b>	1	63	125
<b>Ilość ratowników</b>	3		
<b>Data audytu</b>	16.07.2011 R.	pkt uzyskanych	pkt możliwych

### DZIAŁY

#### Analiza terenu (opis obszaru i dostęp publiczny)

Plaża piaszczysta, dobrze nasłoneczniona o szerokości około 50 m., znajdująca się w odległości 500 m. od miejscowości. Z Mielenka korzystają głównie turyści indywidualni, którzy cenią sobie ciszę i spokój. Mielenko w odróżnieniu do Mielnia posiada słabo rozwiniętą infrastrukturę turystyczną, która mogłaby w znaczny sposób uatrakcyjnić tą miejscowość. Zjeżdżając z głównej trasy w ulicę Polną, a następnie przedłużeniem ulicy Brzozowej gdzie zlokalizowany jest parking płatny tuż przy pasie technicznym wybrzeża dojedziemy do jedyne go sektora strzeżonego na kąpielisku przez ratowników. Plaża strzeżona jest w okresie od 01.07 do 31.08 w godz. od 9.30 do 17.30.

### OPIS

#### Dostęp służb ratunkowych

Dostęp służb ratowniczych ul. Lipową, a dalej Brzozową do granicy lasu. W przypadku gdy istnieje konieczność ewakuacji poszkodowanych z plaży przez wydmy i piaszczystą dróżkę do początku ul. Brzozowej, na wysokości słupka bezpieczeństwa nr 302,4 (możliwy dojazd Pogotowia Ratunkowego). W razie potrzeby przeprowadzenia akcji ratowniczej z użyciem śmigłowca (HEMS), miejsce do jego lądowania można wyznaczyć bezpośrednio na plaży, a koordynaty jego współrzędnych można określić za pomocą słupków bezpieczeństwa. Najbliższy Szpitalny Oddział Ratunkowy (SOR) znajduje się w Koszalinie - odległość 19km. W okresie sezonu (lipiec-sierpień) w Mielnie stacjonuje 1 zespół wyjazdowy Pogotowia Ratunkowego. Łączność bezpośrednia ze służbami ratunkowymi możliwa jest za pomocą prywatnych telefonów komórkowych ratowników oraz łączności radiowej UKF w Centrum Koordynacji Ratowników w Mielnie. Kąpielisko zgłoszone jest do Centrum Koordynacji Ratownictwa Wodnego w Szczecinie.



**ZAOPATRZENIE RATOWNIKA**

1	Czy kąpielisko strzeżone jest przez ratowników w określonych okresach?	<input checked="" type="checkbox"/> tak Uwagi: Kąpielisko czynne w okresie od 01.07 do 31.08
2	Czy obecne jest stanowisko ratownicze?	<input checked="" type="checkbox"/> tak Jeżeli są obecne, proszę opisać ich lokalizację w odniesieniu do kąpieliska: 1 x 100 m (215) w centralnej części plaży przy zejściu od ul. Brzozowej
3	Okres działania	Godziny: 09.30 do 17.30 Daty: 01.07 do 31.08.2011 r. Dni w tygodniu: <input checked="" type="checkbox"/> pn <input checked="" type="checkbox"/> wt <input checked="" type="checkbox"/> śr <input checked="" type="checkbox"/> czw <input checked="" type="checkbox"/> piąt <input checked="" type="checkbox"/> so <input checked="" type="checkbox"/> nd
4	Liczba ratowników obecnych podczas zmiany	4 osoby
5	Czy ratownicy posiadają oznaczenia identyfikacyjne?	<input checked="" type="checkbox"/> tak

**OBECNY I ZALECANY SPRZĘT RATOWNICZY**

Lp.	Opis wyposażenia	Obecny sprzęt	Dodatkowy sprzęt zalecany (jeżeli jest)	Uwagi
1.	Telefon	Tak	Tak	Doposażyć ratowników w telefon służbowy
2.	Radio	Tak	Nie	
3.	Syreny	Nie	Tak	Wyposażyć w tubę elektroakustyczną z syreną
4.	Megafon	Nie	Tak	Wyposażyć w tubę elektroakustyczną z syreną
5.	Gwizdki	Tak	Nie	
6.	Pasy ratownicze	Nie	Tak	Wyposażyć ratowników
7.	Boje ratownicze	Tak	Nie	4 szt.
8.	Rzutki ratownicze	Nie	Tak	Doposażyć stanowiska zgodnie z normami
9.	Sprzęt do nurkowania	Tak	Nie	3 szt.
10.	Deski ratunkowe	Nie	Tak	Doposażyć ratowników
11.	Skuter z platformą	Nie	Tak	Wyposażyć w skuter z platformą rat.
12.	Motorówka	Nie	Tak	Szybka łódź ratownicza typu RIB
13.	Łodzie wiosłowe	Tak	Nie	Łódź BL
14.	Kamizelki ratunkowe	Nie	Tak	Doposażyć ratowników
15.	Nakrycie głowy	Tak	Nie	
16.	Ubranie ochronne	Tak	Nie	
17.	Lornetka	Tak	Nie	
18.	Koce	Tak	Nie	
19.	Zapasy pierwszej pomocy	Nie	Tak	Uzupełnić zapasy
20.	Nosze	Nie	Nie	
21.	Deska ortopedyczna ze stabilizatorem	Nie	Tak	Wyposażyć kąpielisko
22.	Tlen	Nie	Tak	Wyposażyć kąpielisko w apteczkę R-1
23.	Kołnierz ortopedyczny	Tak	Nie	
24.	AED	Nie	Nie	Wyposażyć kąpielisko w Defibrylator
25.	Quad lub samochód terenowy	Nie	Tak	Wyposażyć kąpielisko w czasie dyżurów 24 godz.

## KATEGORYZACJA I WYCIĄG Z RAPORTU OCENY RYZYKA KĄPIELISKA

### WIZYTA TERENOWA

#### Informacje ogólne

<b>Nazwa kąpieliska</b>	<b>Kąpielisko morskie MIĘDZYWODZIE</b>	<b>****</b>	77 %
<b>Kąpielisko administrowane przez</b>	URZĄD MIASTA I GMINY DZIWNÓW – VIBOR		
<b>Ilość stanowisk</b>	6	96	125
<b>Ilość ratowników</b>	24		
<b>Data audytu</b>	24.07.2011 R.	pkt uzyskanych	pkt możliwych

### DZIAŁY

#### Analiza terenu (opis obszaru i dostęp publiczny)

Plaża o przeciętnej szerokości 50 m., rozdzielona ujściem rzeki Dziwny umocniona do zachodniej i wschodniej strony falochronami. Od wschodniej strony Międzywodzia można swobodnie dojść do miejscowości Dziwnówek, a od zachodniej do Wiselki. Plaża ma podłoże piaszczyste gdzieśgdzie występują zbudowane z drewnianych pali ostrogi. Plaża charakteryzuje się brzegiem wydmowym o małym nachyleniu w kierunku morza. Kąpielisko usytuowane jest między wejściami od ul. Westerplatte na wysokości słupka bezpieczeństwa nr 393,9 i od ul. Szkolnej na wysokości słupka nr 394,4. Kąpielisko strzeżone ma długość 600 m i dysponuje 6 stanowiskami ratowniczymi. Przy ul. Zwycięstwa znajduje się baza ratownicza z zapleczem noclegowym a przy zejściu na plażę które wyposażone jest w zjazd dla osób poruszających się wózkami znajduje się pomieszczenie, które spokojnie mogłoby być wykorzystane na punkt medyczny. Dla podwyższenia stanu bezpieczeństwa na plaży w Międzywodziu przydałby się profesjonalnie wyposażony punkt medyczny oraz bazą koordynacji ratownictwa wodnego czynną całą dobę. Na wysokości wejścia od ul. Szkolnej i Westerplatte znajdują się 2 tory wodne o szerokości 50 m. każdy gdzie prowadzona jest wypożyczalnia sprzętu motorowodnego i przejażdżki bananem. Plaża strzeżona jest w okresie od 17.06 do 15.09 w godz. od 10.00 do 18.00.

### OPIS

#### Dostęp służb ratunkowych

Dostęp służb ratowniczych z Drogi Wojewódzkiej nr 102 i w kierunku ulic prowadzących na stanowiska ratownicze ul. Westerplatte na wysokości słupka bezpieczeństwa nr 393,9 znajduje się długie, kręte przejście przez wydmy. Od ul. Wojska Polskiego na wysokości słupka nr 394,0 znajduje się wysokie wąskie zejście utrudniające transport. Najlepszy dojazd posiada zejście przy bazie ratowniczej od ul. Zwycięstwa na wysokości słupka bezpieczeństwa nr 394,2. Ostatnie zejście znajduje się od ulicy Szkolnej na wysokości słupka nr 394,4. Miejsce do wodowania sprzętu pływającego i wjazdu służb ratowniczych możliwy jest od ul. Dziwnej przy główkach portu, gdzie znajduje się slip. W razie potrzeby przeprowadzenia akcji ratowniczej z użyciem śmigłowca (HEMS), miejsce do jego lądowania wyznaczone jest przy Kapitanacie Portu Dziwnów lub bezpośrednio na plaży, a jego koordynaty współrzędnych określone są za pomocą słupków bezpieczeństwa. Najbliższy Szpitalny Oddział Ratunkowy (SOR) znajduje się w Kamieniu Pomorskim–18 km lub Świnoujściu – odległość 35 km. W oddalonym o 4 km Dziwnowie znajduje się 1 zespół wyjazdowy Pogotowia Ratunkowego. Łączność bezpośrednia ze służbami ratunkowymi możliwa jest za pomocą prywatnych telefonów komórkowych ratowników. Kąpielisko zgłoszone jest do Centrum Koordynacji Ratownictwa Wodnego w Szczecinie.



**ZAOPATRZENIE RATOWNIKA**

1	Czy kąpielisko strzeżone jest przez ratowników w określonych okresach?	<input checked="" type="checkbox"/> tak Uwagi: Kąpielisko czynne w okresie od 15.06 do 15.09
2	Czy obecne jest stanowisko ratownicze?	<input checked="" type="checkbox"/> tak Jeżeli są obecne, proszę opisać ich lokalizację w odniesieniu do kąpieliska: 6 x 100 m po zachodniej stronie mola
3	Okres działania	Godziny: 09.00 do 17.00 Daty: 15.06 do 15.09.2011 r. Dni w tygodniu: <input checked="" type="checkbox"/> pn <input checked="" type="checkbox"/> wt <input checked="" type="checkbox"/> śr <input checked="" type="checkbox"/> czw <input checked="" type="checkbox"/> piąt <input checked="" type="checkbox"/> so <input checked="" type="checkbox"/> nd
4	Liczba ratowników obecnych podczas zmiany	4 osoby
5	Czy ratownicy posiadają oznaczenia identyfikacyjne?	<input checked="" type="checkbox"/> tak

**OBECNY I ZALECANY SPRZĘT RATOWNICZY**

Lp.	Opis wyposażenia	Obecny sprzęt	Dodatkowy sprzęt zalecany (jeżeli jest)	Uwagi
1.	Telefon	Tak	Tak	Doposażyć ratowników w telefon służbowy
2.	Radio	Tak	Nie	
3.	Syreny	Tak	Nie	
4.	Megafon	Tak	Nie	
5.	Gwizdki	Tak	Nie	
6.	Pasy ratownicze	Tak	Tak	Doposażyć ratowników
7.	Boje ratownicze	Tak	Nie	
8.	Rzutki ratownicze	Tak	Nie	
9.	Sprzęt do nurkowania	Tak	Tak	Doposażyć ratowników w ABC dla każdego
10.	Deski ratunkowe	Tak	Tak	Doposażyć ratowników
11.	Skuter z platformą	Nie	Tak	Wyposażyć w skuter z platformą rat.
12.	Motorówka	Tak	Nie	Łódź RIB 150 KM
13.	Łódzie wiosłowe	Tak	Nie	Łódzie BL
14.	Kamizelki ratunkowe	Tak	Tak	Doposażyć ratowników
15.	Nakrycie głowy	Tak	Nie	
16.	Ubranie ochronne	Tak	Nie	
17.	Lornetka	Tak	Nie	
18.	Koce	Tak	Nie	
19.	Zapasy pierwszej pomocy	Tak	Tak	Uzupełnić zapasy
20.	Nosze	Tak	Nie	2 szt.
21.	Deska ortopedyczna ze stabilizatorem	Tak	Nie	5 szt.
22.	Tlen	Tak	Nie	5 szt.
23.	Kołnierz ortopedyczny	Tak	Nie	
24.	AED	Tak	Nie	
25.	Quad lub samochód terenowy	Tak	Nie	Quad i samochód terenowy 4x4

## KATEGORYZACJA I WYCIĄG Z RAPORTU OCENY RYZYKA KĄPIELISKA

### WIZYTA TERENOWA

#### Informacje ogólne

<b>Nazwa kąpieliska</b>	<b>Kąpielisko morskie MIĘDZYDROJE</b>	<b>***</b>	69 %
<b>Kąpielisko administrowane przez</b>	URZĄD MIASTA I GMINY DZIWNÓW – VIBOR		
<b>Ilość stanowisk</b>	6	86	125
<b>Ilość ratowników</b>	19		
<b>Data audytu</b>	24.07.2011 R.	pkt uzyskanych	pkt możliwych

### DZIAŁY

#### Analiza terenu (opis obszaru i dostęp publiczny)

Plaża o szerokości ok. 50 m w środkowej części rozdzielona mołem o długości 395 m wychodzącym w morze. Na plaży w części wschodniej występują ostrogi zbudowane z drewnianych pali. Plaża jest nachylona pod kąt ok. 2% posiadając charakter brzegu wydmowego, dzięki czemu jest dogodny dostęp na plażę. Kąpielisko jest rozdzielone na 3 części. W części wschodniej znajdują się obszar miejsc wyznaczony do kąpeli o długości 600 m., z 6 stanowiskami ratowniczymi. Między zejściami od ul. Parkowej i od mola. Po obu stronach mola znajduje się 30 m strefa bezpieczeństwa z zakazem pływania. Po zachodniej stronie mola znajduje się 600m. kąpielisko strzeżone z 6 stanowiskami ratowniczymi połączonymi ze sobą, między zejściami od mola do ul. Cichej na wysokości słupków bezpieczeństwa 412,8 – 413,5. Dla podwyższenia stanu bezpieczeństwa na plaży w Międzyzdrojach przydałby się punkt medyczny z bazą koordynacji ratownictwa wodnego czynną całą dobę. Na wysokości wejścia od ul. Cichej znajdują się 50 m., szerokości strefa toru wodnego. Plaża strzeżona jest w okresie od 17.06 do 15.09 w godz. Od 10.00 do 18.00.

### OPIS

#### Dostęp służb ratunkowych

Dostęp służb ratowniczych z ul. Morskiej, przy głównym wejściu na plażę od strony mola, na wysokości słupka bezpieczeństwa nr 412,8. Kolejne wejście umożliwiające dojazd służb ratowniczych do samej plaży jest od ul. Cichej na wysokości słupka bezpieczeństwa nr 413,4. Oba zejścia zaopatrzone są w zjazdy techniczne ułatwiające wjazd ciężkiego sprzętu ratowniczego oraz możliwość wodowania sprzętu pływającego. W razie potrzeby przeprowadzenia akcji ratowniczej z użyciem śmigłowca (HEMS), miejsce do jego lądowania można wyznaczyć na placu przy Hotelu AMBER lub bezpośrednio na plaży, a koordynaty jego współrzędnych określić za pomocą słupków bezpieczeństwa. Najbliższy Szpitalny Oddział Ratunkowy (SOR) znajduje się w Świnoujściu – odległość 15 km. Międzyzdroje w okresie kąpieliskowym posiadają 1 zespół wyjazdowy Pogotowia Ratunkowego. Łączność bezpośrednia ze służbami ratunkowymi możliwa jest za pomocą prywatnych telefonów komórkowych ratowników. Kąpielisko zgłoszone jest do Centrum Koordynacji Ratownictwa Wodnego w Szczecinie.



**ZAOPATRZENIE RATOWNIKA**

1	Czy kąpielisko strzeżone jest przez ratowników w określonych okresach?	<input checked="" type="checkbox"/> tak Uwagi: Kąpielisko czynne w okresie od 17.06 do 15.09
2	Czy obecne jest stanowisko ratownicze?	<input checked="" type="checkbox"/> tak Jeżeli są obecne, proszę opisać ich lokalizację w odniesieniu do kąpieliska: 6 x 100 m po zachodniej stronie mola
3	Okres działania	Godziny: 10.00 do 18.00 Daty: 17.06 do 15.09.2011 r. Dni w tygodniu: <input checked="" type="checkbox"/> pn <input checked="" type="checkbox"/> wt <input checked="" type="checkbox"/> śr <input checked="" type="checkbox"/> czw <input checked="" type="checkbox"/> piąt <input checked="" type="checkbox"/> so <input checked="" type="checkbox"/> nd
4	Liczba ratowników obecnych podczas zmiany	3 osoby
5	Czy ratownicy posiadają oznaczenia identyfikacyjne?	<input checked="" type="checkbox"/> tak

**OBECNY I ZALECANY SPRZĘT RATOWNICZY**

Lp.	Opis wyposażenia	Obecny sprzęt	Dodatkowy sprzęt zalecany (jeżeli jest)	Uwagi
1.	Telefon	Tak	Tak	Doposażyć ratowników w telefon służbowy
2.	Radio	Tak	Nie	
3.	Syreny	Tak	Nie	
4.	Megafon	Tak	Nie	
5.	Gwizdki	Tak	Nie	
6.	Pasy ratownicze	Tak	Tak	Doposażyć ratowników
7.	Boje ratownicze	Tak	Nie	
8.	Rzutki ratownicze	Tak	Nie	
9.	Sprzęt do nurkowania	Tak	Tak	Doposażyć ratowników w ABC dla każdego
10.	Deski ratunkowe	Nie	Tak	Doposażyć ratowników
11.	Skuter z platformą	Nie	Tak	Wyposażyć w skuter z platformą rat.
12.	Motorówka	Tak	Tak	Szybka łódź ratownicza typu RIB
13.	Łodzie wiosłowe	Tak	Nie	Łódź BL
14.	Kamizelki ratunkowe	Nie	Tak	Doposażyć ratowników
15.	Nakrycie głowy	Tak	Nie	
16.	Ubranie ochronne	Tak	Nie	
17.	Lornetka	Tak	Nie	
18.	Koce	Tak	Nie	
19.	Zapasy pierwszej pomocy	Nie	Tak	Uzupełnić zapasy
20.	Nosze	Tak	Nie	4 szt.
21.	Deska ortopedyczna ze stabilizatorem	Tak	Tak	2 szt. doposażyć stanowiska
22.	Tlen	Tak	Nie	2 szt. doposażyć stanowiska
23.	Kołnierz ortopedyczny	Tak	Tak	
24.	AED	Tak	Nie	
25.	Quad lub samochód terenowy	Nie	Tak	Wyposażyć kąpielisko w quad lub pojazd 4 x 4 w czasie dyżurów 24 godz.

## KATEGORYZACJA I WYCIĄG Z RAPORTU OCENY RYZYKA KĄPIELISKA

### WIZYTA TERENOWA

#### Informacje ogólne

<b>Nazwa kąpieliska</b>	<b>Kąpielisko morskie MRZEŻYNO WSCHÓD</b>	<b>***</b>	70 %
<b>Kąpielisko administrowane przez</b>	ZAKŁAD GMINNY MRZEŻYNO SP. Z O.O. K. WASILEWSKI		
<b>Ilość stanowisk</b>	4	88	125
<b>Ilość ratowników</b>	18		
<b>Data audytu</b>	22.07.2011 R.	pkt uzyskanych	pkt możliwych

### DZIAŁY

#### Analiza terenu (opis obszaru i dostęp publiczny)

Plaża piaszczysta, dobrze nasłoneczniona, linia brzegu morskiego wyrównana, pozbawiona zatok lub półwyspów. Płaskie plaże są tu dość szerokie, pokryte drobnym piaskiem. W Mrzeżynie znajduje się niewielki port w ujściu rzeki Regi wykorzystywany jako przystań kutrów rybackich i statków turystycznych. Ujście Regi dzieli miejscowość na Mrzeżyno Wschodnie i Zachodnie. Główny ruch turystyczny skupiony jest w Mrzeżynie Wschodnim przy ulicy Tysiąclecia i Nadmorskiej. W Mrzeżynie Wschodnim na plaży o długości około 1500m. wyznaczono 4, stumetrowe sektory strzeżone przez ratowników. Dojście na kąpieliska strzeżonego możliwe jest od ul. Marynarskiej na wysokości słupka bezpieczeństwa nr 352,0, następne stumetrowe stanowisko strzeżone znajduje się od ul. Zacisze na wysokości słupka bezpieczeństwa nr 351,8. Od ul. Pocztovej dojdziemy na wysokość słupka bezpieczeństwa nr 351,6 gdzie zlokalizowano kolejny 100 m., sektor strzeżony. Na ostatni sektor strzeżony kąpieliska prowadzi ul. Śliska, jest on zlokalizowany na wysokości słupka bezpieczeństwa nr 351,0. Dla podwyższenia stanu bezpieczeństwa na plaży w Mrzeżynie przydałoby się wyznaczenie jeszcze kilku sektorów strzeżonych przez ratowników i wyposażenie plaży zachodniej w profesjonalny punkt medyczny. Na terenie plaży zarządzanej przez Zakład Gminny Mrzeżyno Sp. z o.o. kąpielisko strzeżone jest przez ratowników w okresie od 25.06 do 31.08 w godzinach od 09.00 do 17.00.

### OPIS

#### Dostęp służb ratunkowych

Dostęp służb ratowniczych ul. Kołobrzeską następnie ul. Trzebiatowską w stronę uliczek prowadzących w kierunku sektorów strzeżonych. Wjazd bezpośrednio na plażę możliwy od Portu i od ul. Śliskiej. Wodowanie sprzętu pływającego możliwe w porcie od ul. Trzebiatowskiej, gdzie znajduje się dobrze utrzymany slip. W razie potrzeby przeprowadzenia akcji ratowniczej z użyciem śmigłowca (HEMS), miejsce do jego lądowania można wyznaczyć bezpośrednio na plaży, a jego koordynaty współrzędnych określone są za pomocą słupków bezpieczeństwa. W przypadku złych warunków pogodowych istnieje możliwość przyziemienia śmigłowca (HEMS) przy bosmanacie portu od strony plaży. Najbliższy Szpitalny Oddział Ratunkowy (SOR) znajduje się w Kołobrzegu – odległość 18 km. W Trzebiatowie oddalonym od Mrzeżyna o 10 km., w okresie sezonu kąpieliskowego znajduje się zespół Pogotowia Ratunkowego. Łączność bezpośrednia ze służbami ratunkowymi możliwa jest za pomocą prywatnych telefonów komórkowych ratowników. Kąpielisko zgłoszone jest do Centrum Koordynacji Ratownictwa Wodnego w Szczecinie.



**ZAOPATRZENIE RATOWNIKA**

1	Czy kąpielisko strzeżone jest przez ratowników w określonych okresach?	<input checked="" type="checkbox"/> tak Uwagi: Kąpielisko czynne w okresie od 25.06 do 31.08
2	Czy obecne jest stanowisko ratownicze?	<input checked="" type="checkbox"/> tak Jeżeli są obecne, proszę opisać ich lokalizację w odniesieniu do kąpieliska: 4 x 100 m w centralnej części plaży przy zejściu od ul. Marynarskiej do ul. Śliskiej
3	Okres działania	Godziny: 09.00 do 17.00 Daty: 25.06 do 31.08.2011 r. Dni w tygodniu: <input checked="" type="checkbox"/> pn <input checked="" type="checkbox"/> wt <input checked="" type="checkbox"/> śr <input checked="" type="checkbox"/> czw <input checked="" type="checkbox"/> piąt <input checked="" type="checkbox"/> so <input checked="" type="checkbox"/> nd
4	Liczba ratowników obecnych podczas zmiany	4 osoby na każde 100 m
5	Czy ratownicy posiadają oznaczenia identyfikacyjne?	<input checked="" type="checkbox"/> tak

**OBECNY I ZALECANY SPRZĘT RATOWNICZY**

Lp.	Opis wyposażenia	Obecny sprzęt	Dodatkowy sprzęt zalecany (jeżeli jest)	Uwagi
1.	Telefon	Tak	Tak	Doposażyć ratowników w telefon służbowy
2.	Radio	Tak	Nie	
3.	Syreny	Tak	Nie	
4.	Megafon	Tak	Nie	
5.	Gwizdki	Tak	Nie	
6.	Pasy ratownicze	Tak	Tak	Doposażyć ratowników
7.	Boje ratownicze	Tak	Nie	
8.	Rzutki ratownicze	Tak	Nie	
9.	Sprzęt do nurkowania	Tak	Tak	Wyposażyć w sprzęt ABC każdego ratownika
10.	Deski ratunkowe	Nie	Tak	Doposażyć ratowników
11.	Skuter z platformą	Nie	Tak	Wyposażyć w skuter z platformą rat.
12.	Motorówka	Tak	Nie	
13.	Łodzie wiosłowe	Tak	Nie	Łódź BL
14.	Kamizelki ratunkowe	Nie	Tak	Wyposażyć każdego ratownika
15.	Nakrycie głowy	Tak	Nie	
16.	Ubranie ochronne	Tak	Nie	
17.	Lornetka	Tak	Nie	
18.	Koce	Tak	Nie	
19.	Zapasy pierwszej pomocy	Nie	Tak	Uzupełnić zapasy
20.	Nosze	Nie	Nie	
21.	Deska ortopedyczna ze stabilizatorem	Tak	Nie	4 x deska ortopedyczna
22.	Tlen	Tak	Nie	4 x apteczka R-1
23.	Kołnierz ortopedyczny	Tak	Nie	
24.	AED	Nie	Tak	Wyposażyć kąpielisko w defibrylator
25.	Quad lub samochód terenowy	Tak	Nie	Samochód z napędem 4 x 4

## KATEGORYZACJA I WYCIĄG Z RAPORTU OCENY RYZYKA KĄPIELISKA

### WIZYTA TERENOWA

#### Informacje ogólne

<b>Nazwa kąpieliska</b>	<b>Kąpielisko morskie MRZEŻYNO ZACHÓD</b>	<b>***</b>	56 %
<b>Kąpielisko administrowane przez</b>	ZAKŁAD GMINNY MRZEŻYNO SP. Z O.O. K. WASILEWSKI		
<b>Ilość stanowisk</b>	1	70	125
<b>Ilość ratowników</b>	4		
<b>Data audytu</b>	22.07.2011 R.	pkt uzyskanych	pkt możliwych

### DZIAŁY

#### Analiza terenu (opis obszaru i dostęp publiczny)

Plaża piaszczysta, dobrze nasłoneczniona, linia brzegu morskiego wyrównana, pozbawiona zatok lub półwyspów. Płaskie plaże są tu dość szerokie, pokryte drobnym piaskiem. W Mrzeżynie znajduje się niewielki port w ujściu rzeki Regi wykorzystywany jako przystań kutrów rybackich i statków turystycznych. Ujście Regi dzieli miejscowość na Mrzeżyno Wschodnie i Zachodnie. Główny ruch turystyczny skupiony jest w Mrzeżynie Wschodnim przy ulicy Tysiąclecia i Nadmorskiej. W Mrzeżynie Wschodnim na plaży o długości około 1500 m wyznaczono 4, stumetrowe sektory strzeżone przez ratowników. W Mrzeżynie Zachodnim wyznaczono tylko jeden sektor plaży strzeżonej, do którego prowadzi wzdłuż kanału portowego nieutwardzona droga leśna od ul. Wojska Polskiego. Kąpielisko znajduje się na wysokości słupka bezpieczeństwa nr 352,5. Dla podwyższenia stanu bezpieczeństwa na plaży w Mrzeżynie przydałoby się wyznaczenie jeszcze kilku sektorów strzeżonych przez ratowników i wyposażenie plaży zachodniej w profesjonalny punkt medyczny. Na terenie plaży zarządzanej przez Zakład Gminny Mrzeżyno sp. z o.o. kąpielisko strzeżone jest przez ratowników w okresie od 25.06 do 31.08 w godzinach od 09.00 do 17.00.

### OPIS

#### Dostęp służb ratunkowych

Dostęp służb ratowniczych ul. Kołobrzeską następnie ul. Wojska Polskiego w stronę dróżki prowadzącej w kierunku sektora strzeżonego. Wjazd bezpośrednio na plażę możliwy leśną drogą od ul. Wojska polskiego wzdłuż kanału portowego. Wodowanie sprzętu pływającego możliwe w porcie od ul. Trzebiatowskiej gdzie znajduje się dobrze utrzymany slip. W razie potrzeby przeprowadzenia akcji ratowniczej z użyciem śmigłowca (HEMS), miejsce do jego lądowania można wyznaczyć bezpośrednio na plaży a jego koordynaty współrzędnych określone są za pomocą słupków bezpieczeństwa. W przypadku złych warunków pogodowych istnieje możliwość przyziemienia śmigłowca (HEMS) przy bosmanacie portu od strony plaży. Najbliższy Szpitalny Oddział Ratunkowy (SOR) znajduje się w Kołobrzegu – odległość 18 km. W okresie sezonu kąpieliskowego w Trzebiatowie oddalonym od Mrzeżyna o 10 km stacjonuje zespół Pogotowia Ratunkowego. Łączność bezpośrednia ze służbami ratunkowymi możliwa jest za pomocą prywatnych telefonów komórkowych ratowników. Kąpielisko zgłoszone jest do Centrum Koordynacji Ratownictwa Wodnego w Szczecinie.



**ZAOPATRZENIE RATOWNIKA**

1	Czy kąpielisko strzeżone jest przez ratowników w określonych okresach?	<input checked="" type="checkbox"/> tak Uwagi: Kąpielisko czynne w okresie od 25.06 do 31.08
2	Czy obecne jest stanowisko ratownicze?	<input checked="" type="checkbox"/> tak Jeżeli są obecne, proszę opisać ich lokalizację w odniesieniu do kąpieliska: 1 x 100 m przy falochronie zachodnim wejścia do portu
3	Okres działania	Godziny: 09.00 do 17.00 Daty: 25.06 do 31.08.2011 r. Dni w tygodniu: <input checked="" type="checkbox"/> pn <input checked="" type="checkbox"/> wt <input checked="" type="checkbox"/> śr <input checked="" type="checkbox"/> czw <input checked="" type="checkbox"/> piąt <input checked="" type="checkbox"/> so <input checked="" type="checkbox"/> nd
4	Liczba ratowników obecnych podczas zmiany	4 osoby
5	Czy ratownicy posiadają oznaczenia identyfikacyjne?	<input checked="" type="checkbox"/> tak

**OBECNY I ZALECANY SPRZĘT RATOWNICZY**

Lp.	Opis wyposażenia	Obecny sprzęt	Dodatkowy sprzęt zalecany (jeżeli jest)	Uwagi
1.	Telefon	Tak	Tak	Doposażyć ratowników w telefon służbowy
2.	Radio	Tak	Nie	
3.	Syreny	Tak	Nie	
4.	Megafon	Tak	Nie	
5.	Gwizdki	Tak	Nie	
6.	Pasy ratownicze	Tak	Tak	Doposażyć ratowników
7.	Boje ratownicze	Tak	Nie	
8.	Rzutki ratownicze	Tak	Nie	
9.	Sprzęt do nurkowania	Tak	Tak	Wyposażyć w sprzęt ABC każdego ratownika
10.	Deski ratunkowe	Nie	Tak	Doposażyć ratowników
11.	Skuter z platformą	Nie	Tak	Wyposażyć w skuter z platformą rat.
12.	Motorówka	Tak	Nie	
13.	Łodzie wiosłowe	Tak	Nie	Łódź BL
14.	Kamizelki ratunkowe	Nie	Tak	Wyposażyć każdego ratownika
15.	Nakrycie głowy	Tak	Nie	
16.	Ubranie ochronne	Tak	Nie	
17.	Lornetka	Tak	Nie	
18.	Koce	Tak	Nie	
19.	Zapasy pierwszej pomocy	Nie	Tak	Uzupełnić zapasy
20.	Nosze	Nie	Nie	
21.	Deska ortopedyczna ze stabilizatorem	Tak	Nie	4 x deska ortopedyczna
22.	Tlen	Tak	Nie	4 x apteczka R-1
23.	Kołnierz ortopedyczny	Tak	Nie	
24.	AED	Nie	Tak	Wyposażyć kąpielisko w defibrylator
25.	Quad lub samochód terenowy	Tak	Nie	Samochód z napędem 4 x 4

## KATEGORYZACJA I WYCIĄG Z RAPORTU OCENY RYZYKA KĄPIELISKA

### WIZYTA TERENOWA

#### Informacje ogólne

<b>Nazwa kąpieliska</b>	<b>Kąpielisko morskie NIECHORZE</b>	<b>***</b>	73 %
<b>Kąpielisko administrowane przez</b>	URZĄD GMINY REWAL – DORAN P. DORANTOWICZ		
<b>Ilość stanowisk</b>	5	91	125
<b>Ilość ratowników</b>	20		
<b>Data audytu</b>	23.07.2011 R.	pkt uzyskanych	pkt możliwych

### DZIAŁY

#### Analiza terenu (opis obszaru i dostęp publiczny)

Kąpielisko usytuowane na zachód od ujścia Kanału Liwia Łuża. We wschodniej części Niechorza wybrzeże jest niskie, wydymowe, łagodnie nachylone. W zachodniej części, brzeg jest wysoki kilkunasto-metrowy, w którego najwyższym punkcie usytuowana jest latarnia morska. Na plażę prowadzi kilka zejść z których dwa w okolicy przystani rybackiej służą jako zjazdy techniczne. Na wschód od przystani rybackiej plaża jest szeroka bez falochronów (ostróg), w samym porcie rybackim znajdują się trzy pirsy i dalba z wyciągarką dla kutrów. Na zachód od przystani, plaża coraz węższa, w miejscu wydmy pojawia się klif, na kąpielisku występują falochrony (ostrogi). Plaża dobrze nasłoneczniona, ogólnodostępna, w centralnej części Niechorza. Na plaży, tuż za przystanią rybacką i pirsami zlokalizowany jest tor wodny dla służb ratowniczych. Plaża zapewnia także inne atrakcje, takie jak boiska do piłki siatkowej, nożnej, punkty gastronomiczne. Toalety usytuowane są bezpośrednio przy zejściach na plażę. Stanowiska strzeżone (5 wież) rozlokowane są na długości około 1000 m. Pomiędzy zejściami na plażę od ul. Starowiejskiej i ul. Pomorskiej zlokalizowane na wysokości słupka bezpieczeństwa nr 367,3 stanowisko strzeżone o długości 200m., następne stanowisko o dł. 100 m oddzielone jest przystanią rybacką i znajduje się od zejścia z ul. Krakowskiej na wysokości słupka bezpieczeństwa nr 366,6, następne stanowisko 200 m znajduje się od zejścia z ul. Leśnej na wysokości słupka nr 366,0. Dla podwyższenia stanu bezpieczeństwa na plaży przydałoby się wyznaczenie jeszcze kilku stanowisk strzeżonych przez ratowników i dobrze wyposażonego punktu medycznego. Kąpielisko strzeżone przez ratowników w okresie od 17.06 do 04.09 w godzinach od 10.00 do 18.00.

### OPIS

#### Dostęp służb ratunkowych

Dostęp służb ratowniczych możliwy w centrum Niechorza od ul. Pomorskiej, Mazowieckiej, Pocztovej, Krakowskiej, Szczecińskiej i Spokojnej oraz przy ul. Leśnej i Wschodniej. Tylko dwa zjazdy umożliwiają dojazd na samą plażę (możliwość wjazdu ciężkich wozów PSP lub SAR – ul. Leśna i ul. Pomorska – przystań rybacka). W razie potrzeby przeprowadzenia akcji ratowniczej z użyciem śmigłowca (HEMS), miejsce do jego lądowania wyznaczone jest bezpośrednio na plaży, a jego koordynaty współrzędnych określone są za pomocą słupków bezpieczeństwa. W przypadku złych warunków pogodowych istnieje możliwość przyziemienia śmigłowca (HEMS) na boisku piłkarskim oddalonym o kilkadziesiąt metrów od plaży. Najbliższy Szpitalny Oddział Ratunkowy (SOR) znajduje się w Gryficach odległość 29 km. W Niechorzu stacjonuje 1 zespół wyjazdowy Pogotowia Ratunkowego. Łączność bezpośrednia ze służbami ratunkowymi możliwa jest za pomocą prywatnych telefonów komórkowych ratowników oraz łączności radiowej UKF. Kąpielisko zgłoszone jest do Centrum Koordynacji Ratownictwa Wodnego w Szczecinie.



**ZAOPATRZENIE RATOWNIKA**

1	Czy kąpielisko strzeżone jest przez ratowników w określonych okresach?	<input checked="" type="checkbox"/> tak Uwagi: Kąpielisko czynne w okresie od 17.06 do 04.09
2	Czy obecne jest stanowisko ratownicze?	<input checked="" type="checkbox"/> tak Jeżeli są obecne, proszę opisać ich lokalizację w odniesieniu do kąpieliska: 1 x 200 m po zachodniej stronie, 1 x 100 m centralnie, 1 x 200 m od wschodniej strony plaży w Niechorzu
3	Okres działania	Godziny: 10.00 do 18.00 Daty: 17.06 do 04.09.2011 r. Dni w tygodniu: <input checked="" type="checkbox"/> pn <input checked="" type="checkbox"/> wt <input checked="" type="checkbox"/> śr <input checked="" type="checkbox"/> czw <input checked="" type="checkbox"/> piąt <input checked="" type="checkbox"/> so <input checked="" type="checkbox"/> nd
4	Liczba ratowników obecnych podczas zmiany	4 osoby
5	Czy ratownicy posiadają oznaczenia identyfikacyjne?	<input checked="" type="checkbox"/> tak

**OBECNY I ZALECANY SPRZĘT RATOWNICZY**

Lp.	Opis wyposażenia	Obecny sprzęt	Dodatkowy sprzęt zalecany (jeżeli jest)	Uwagi
1.	Telefon	Tak	Tak	Doposażyć ratowników w telefon służbowy
2.	Radio	Tak	Nie	
3.	Syreny	Tak	Nie	
4.	Megafon	Tak	Nie	
5.	Gwizdki	Tak	Nie	
6.	Pasy ratownicze	Nie	Tak	Wyposażyć ratowników
7.	Boje ratownicze	Tak	Nie	4 szt.
8.	Rzutki ratownicze	Tak	Nie	
9.	Sprzęt do nurkowania	Tak	Nie	Wyposażyć w sprzęt ABC każdego Ratownika
10.	Deski ratunkowe	Nie	Nie	Wyposażyć ratowników
11.	Skuter z platformą	Nie	Tak	Wyposażyć w skuter z platformą rat.
12.	Motorówka	Tak	Tak	Łódź ratownicza typu RIB
13.	Łodzie wiosłowe	Tak	Nie	Łódź BL
14.	Kamizelki ratunkowe	Tak	Nie	3 szt.
15.	Nakrycie głowy	Tak	Nie	
16.	Ubranie ochronne	Tak	Nie	
17.	Lornetka	Tak	Nie	
18.	Koce	Tak	Nie	
19.	Zapasy pierwszej pomocy	Tak	Nie	
20.	Nosze	Tak	Nie	2 szt.
21.	Deska ortopedyczna ze stabilizatorem	Tak	Tak	Doposażyć ratowników
22.	Tlen	Tak	Tak	Wyposażyć pozostałe stanowiska w apteczki R-1
23.	Kołnierz ortopedyczny	Tak	Nie	
24.	AED	Tak	Nie	
25.	Quad lub samochód terenowy	Tak	Nie	Samocód terenowy 4 x 4

## KATEGORYZACJA I WYCIĄG Z RAPORTU OCENY RYZYKA KĄPIELISKA

### WIZYTA TERENOWA

#### Informacje ogólne

<b>Nazwa kąpieliska</b>	<b>Kąpielisko morskie POBIEROWO</b>	<b>***</b>	69 %
<b>Kąpielisko administrowane przez</b>	URZĄD GMINY REWAL – ROMULUS		
<b>Ilość stanowisk</b>	5	86	125
<b>Ilość ratowników</b>	17		
<b>Data audytu</b>	23.07.2011 R.	pkt uzyskanych	pkt możliwych

### DZIAŁY

#### Analiza terenu (opis obszaru i dostęp publiczny)

Plaża szeroka, piaszczysta, dobrze nasłoneczniona, wybrzeże wydmowe, porośnięte sosnowym lasem. Na sektory plaży strzeżone prowadzi sześć wejść z których z ul. Jana z Kolna i Moniuszki służą jako zjazdy techniczne. Dostęp dla osób poruszających się na wózkach wyłącznie przy zjazdach technicznych. Wejście ul. Jana z Kolna zlokalizowane jest centralnie w miejscowości dzieląc długą plażę na część zachodnią z wyznaczonymi odcinkami plaży strzeżonej i część wschodnią w której brakuje nadzoru ratowniczego. Łączna długość plaży w Pobierowie wynosi około 3500 m, z czego odcinki strzeżone wynoszą 500 m. Kąpieliska strzeżone funkcjonują w dwóch zespołach, najbardziej oddalone na zachód zejście na plażę od ul. Ciechanowskie na wysokości słupka bezpieczeństwa nr 378,3 znajduje się jedna wieża (100m. strzeżonej plaży), następnie od zejścia ul. Mickiewicza 100 m sektor strzeżony na wysokości słupka nr 377.8 i następnie znajduje się odcinek 300m plaży strzeżonej z możliwością dotarcia od ul. Moniuszki na wysokości słupka nr 377.5, 377.4, 377.3 z zejściem od ulicy Jana z Kolna. Dla podwyższenia stanu bezpieczeństwa na plaży zwłaszcza na wschód od zejścia z ulicy Jana z Kolna przydałoby się wyznaczenie jeszcze kilku kąpielisk strzeżonych przez ratowników i centralnie zlokalizowanego dobrze wyposażonego punktu medycznego. Do dyspozycji wypoczywających znajdują się na plaży boiska do piłki siatkowej, piłki nożnej, zjeżdżalnia wodna, wypożyczalnia sprzętu motorowodnego, wypożyczalnia leżaków i ogródki piwne. Toalety płatne znajdują się przy zejściach na plażę. Kąpielisko strzeżone przez ratowników w okresie od 17.06 do 04.09 w godzinach od 10.00 do 18.00.

### OPIS

#### Dostęp służb ratunkowych

Dostęp służb ratowniczych możliwy zejściami przy ul. Moniuszki i Jana z Kolna, umożliwiają one dojazd na samą plażę (możliwość wjazdu ciężkich wozów PSP lub SAR). Wejście przy zachodniej wieży, od ul. Mickiewicza stromymi schodami co może spowodować trudności przy ewakuacji poszkodowanych na desce ortopedycznej. W razie potrzeby przeprowadzenia akcji ratowniczej z użyciem śmigłowca (HEMS), miejsce do jego lądowania wyznaczone jest bezpośrednio na plaży, a jego koordynaty współrzędnych określone są za pomocą słupków bezpieczeństwa. Najbliższy Szpitalny Oddział Ratunkowy (SOR) znajduje się w Gryficach – odległość 30 km, w sezonie letnim w Pobierowie stacjonuje 1 zespół wyjazdowy Pogotowia Ratunkowego. Łączność bezpośrednia ze służbami ratunkowymi możliwa jest za pomocą prywatnych telefonów komórkowych ratowników oraz łączności radiowej UKF. Kąpielisko zgłoszone jest do Centrum Koordynacji Ratownictwa Wodnego w Szczecinie.



**ZAOPATRZENIE RATOWNIKA**

1	Czy kąpielisko strzeżone jest przez ratowników w określonych okresach?	<input checked="" type="checkbox"/> tak Uwagi: Kąpielisko czynne w okresie od 17.06 do 04.09
2	Czy obecne jest stanowisko ratownicze?	<input checked="" type="checkbox"/> tak Jeżeli są obecne, proszę opisać ich lokalizację w odniesieniu do kąpieliska: 1 x 100 m po zachodniej stronie, centralnie usytuowane na plaży 1 x 100m i 1 x 300 m
3	Okres działania	Godziny: 10.00 do 18.00 Daty: 17.06 do 04.09.2011 r. Dni w tygodniu: <input checked="" type="checkbox"/> pn <input checked="" type="checkbox"/> wt <input checked="" type="checkbox"/> śr <input checked="" type="checkbox"/> czw <input checked="" type="checkbox"/> piąt <input checked="" type="checkbox"/> so <input checked="" type="checkbox"/> nd
4	Liczba ratowników obecnych podczas zmiany	3/4 osoby
5	Czy ratownicy posiadają oznaczenia identyfikacyjne?	<input checked="" type="checkbox"/> tak

**OBECNY I ZALECANY SPRZĘT RATOWNICZY**

Lp.	Opis wyposażenia	Obecny sprzęt	Dodatkowy sprzęt zalecany (jeżeli jest)	Uwagi
1.	Telefon	Tak	Tak	Doposażyć ratowników w telefon służbowy
2.	Radio	Tak	Nie	
3.	Syreny	Tak	Nie	
4.	Megafon	Tak	Nie	
5.	Gwizdki	Tak	Nie	
6.	Pasy ratownicze	Tak	Tak	Wyposażyć ratowników
7.	Boje ratownicze	Tak	Nie	
8.	Rzutki ratownicze	Tak	Nie	
9.	Sprzęt do nurkowania	Tak	Tak	Wyposażyć w sprzęt ABC każdego Ratownika
10.	Deski ratunkowe	Nie	Nie	Wyposażyć ratowników
11.	Skuter z platformą	Nie	Tak	Wyposażyć w skuter z platformą rat.
12.	Motorówka	Tak	Nie	Łódź ratownicza typu RIB
13.	Łodzie wiosłowe	Tak	Nie	Łódź BL
14.	Kamizelki ratunkowe	Tak	Nie	3 szt.
15.	Nakrycie głowy	Tak	Nie	
16.	Ubranie ochronne	Tak	Nie	
17.	Lornetka	Tak	Nie	
18.	Koce	Tak	Nie	
19.	Zapasy pierwszej pomocy	Tak	Tak	Uzupełnić zapasy
20.	Nosze	Tak	Nie	3 szt.
21.	Deska ortopedyczna ze stabilizatorem	Tak	Tak	Doposażyć stanowiska
22.	Tlen	Tak	Tak	Wyposażyć pozostałe stanowiska w apteczki R-1
23.	Kołnierz ortopedyczny	Tak	Nie	
24.	AED	Nie	Tak	Poczynić starania zakupu AED
25.	Quad lub samochód terenowy	Tak	Nie	Samochód terenowy 4 x 4

## KATEGORYZACJA I WYCIĄG Z RAPORTU OCENY RYZYKA KĄPIELISKA

### WIZYTA TERENOWA

#### Informacje ogólne

<b>Nazwa kąpieliska</b>	<b>Kąpielisko morskie POGORZELICA</b>	<b>***</b>	71%
<b>Kąpielisko administrowane przez</b>	URZĄD GMINY REWAL – DORAN		
<b>Ilość stanowisk</b>	3	88	125
<b>Ilość ratowników</b>	13		
<b>Data audytu</b>	22.07.2011 R.	pkt uzyskanych	pkt możliwych

### DZIAŁY

#### Analiza terenu (opis obszaru i dostęp publiczny)

Plaża strzeżona usytuowana na wschód od ujścia Kanału Liwia Łuża. Wybrzeże wydmowe, łagodnie nachylone, z którego na plażę prowadzi pięć zejść od ul. Morskiej, od której możliwy jest wjazd na samą plażę zjazdem technicznym, który zlokalizowany jest na wysokości słupka bezpieczeństwa nr 363,7. Zejściem od ul. Plażowej dojdziemy na stanowisko strzeżone znajdujące się na wysokości słupka bezpieczeństwa nr 364,5, gdzie znajduje się zjazd techniczny, punkt medyczny, slip do wodowania sprzętu pływającego, a samo stanowisko wyposażone jest w testowaną w tym roku budkę ratowniczą. Ostatnie stanowisko wyznaczone od ul. Wojska Polskiego na wysokości słupka bezpieczeństwa nr 364,8. Zjazdy dla osób poruszających się na wózkach wyłącznie przy zjazdach technicznych. Plaża szeroka, dobrze nasłoneczniona, ogólnodostępna, oddzielona od zabudowań miejscowości parkiem nadmorskim. Stanowiska strzeżone (3 wieże) rozlokowane na długości około 1000 m., pomiędzy sektorami strzeżonymi znajdują się sektory niestrzeżone. Między kanałem a ul. Plażową zlokalizowany jest tor wodny dla służb ratowniczych. Na plaży znajdują się miejsca do aktywnego wypoczynku (boiska do siatkówki, piłki nożnej, place zabaw dla dzieci, punkty gastronomiczne). Toalety (płatne) znajdują się przy zejściach na plażę. Dla podwyższenia stanu bezpieczeństwa na plaży przydałoby się wyznaczenie jeszcze kilku stanowisk strzeżonych przez ratowników i dobrze wyposażonego punktu medycznego. Kąpielisko strzeżone przez ratowników w okresie od 17.06 do 04.09 w godzinach od 10.00 do 18.00.

### OPIS

#### Dostęp służb ratunkowych

Dostęp służb ratowniczych zejściami z centrum Pogorzeli od ul. Morskiej, Plażowej, Wojska Polskiego. Tylko dwa zjazdy umożliwiają dojazd na samą plażę (możliwość wjazdu ciężkich wozów PSP lub SAR – na ul. Plażowej zjazd techniczny zaopatrzone jest w slip do wodowania łodzi oraz na ul. Morskiej). W razie potrzeby przeprowadzenia akcji ratowniczej z użyciem śmigłowca (HEMS), miejsce do jego lądowania wyznaczone jest bezpośrednio na plaży, a jego koordynaty współrzędnych można określić za pomocą słupków bezpieczeństwa. Najbliższy Szpitalny Oddział Ratunkowy (SOR) znajduje się w Gryficach odległość 28 km. W Niechorzu oddalonym o 1 km w okresie sezonu kąpieliskowego stacjonuje zespół wyjazdowy Pogotowia Ratunkowego. Łączność bezpośrednia ze służbami ratunkowymi możliwa jest za pomocą prywatnych telefonów komórkowych ratowników oraz łączności radiowej UKF. Kąpielisko zgłoszone jest do Centrum Koordynacji Ratownictwa Wodnego w Szczecinie.



**ZAOPIATRZENIE RATOWNIKA**

1	Czy kąpielisko strzeżone jest przez ratowników w określonych okresach?	<input checked="" type="checkbox"/> tak Uwagi: Kąpielisko czynne w okresie od 17.06 do 04.09
2	Czy obecne jest stanowisko ratownicze?	<input checked="" type="checkbox"/> tak Jeżeli są obecne, proszę opisać ich lokalizację w odniesieniu do kąpieliska: 1 x 100 m po zachodniej stronie, 1 x 100 m centralnie, 1 x 100 m od wschodniej strony plaży w Pogorzeliczy
3	Okres działania	Godziny: 10.00 do 18.00 Daty: 17.06 do 04.09.2011 r. Dni w tygodniu: <input checked="" type="checkbox"/> pn <input checked="" type="checkbox"/> wt <input checked="" type="checkbox"/> śr <input checked="" type="checkbox"/> czw <input checked="" type="checkbox"/> piąt <input checked="" type="checkbox"/> so <input checked="" type="checkbox"/> nd
4	Liczba ratowników obecnych podczas zmiany	4 osoby
5	Czy ratownicy posiadają oznaczenia identyfikacyjne?	<input checked="" type="checkbox"/> tak

**OBECNY I ZALECANY SPRZĘT RATOWNICZY**

Lp.	Opis wyposażenia	Obecny sprzęt	Dodatkowy sprzęt zalecany (jeżeli jest)	Uwagi
1.	Telefon	Tak	Tak	Doposażyć ratowników w telefon służbowy
2.	Radio	Tak	Nie	
3.	Syreny	Tak	Nie	
4.	Megafon	Tak	Nie	
5.	Gwizdki	Tak	Nie	
6.	Pasy ratownicze	Nie	Tak	Wyposażyć ratowników
7.	Boje ratownicze	Tak	Nie	4 szt.
8.	Rzutki ratownicze	Tak	Nie	
9.	Sprzęt do nurkowania	Tak	Tak	Wyposażyć w sprzęt ABC każdego Ratownika
10.	Deski ratunkowe	Nie	Nie	Wyposażyć ratowników
11.	Skuter z platformą	Nie	Tak	Wyposażyć w skuter z platformą rat.
12.	Motorówka	Tak	Tak	Łódź ratownicza typu RIB
13.	Łodzie wiosłowe	Tak	Nie	Łódź BL
14.	Kamizelki ratunkowe	Tak	Nie	3 szt.
15.	Nakrycie głowy	Tak	Nie	
16.	Ubranie ochronne	Tak	Nie	
17.	Lornetka	Tak	Nie	
18.	Koce	Tak	Nie	
19.	Zapasy pierwszej pomocy	Tak	Nie	
20.	Nosze	Tak	Nie	2 szt.
21.	Deska ortopedyczna ze stabilizatorem	Tak	Tak	Wyposażyć pozostałe stanowiska
22.	Tlen	Tak	Tak	Wyposażyć pozostałe stanowiska w apteczki R-1
23.	Kołnierz ortopedyczny	Tak	Nie	
24.	AED	Nie	Tak	Poczynić starania zakupu AED
25.	Quad lub samochód terenowy	Tak	Nie	Samochód z napędem 4 x 4

## KATEGORYZACJA I WYCIĄG Z RAPORTU OCENY RYZYKA KĄPIELISKA

### WIZYTA TERENOWA

#### Informacje ogólne

<b>Nazwa kąpieliska</b>	<b>Kąpielisko morskie PUSTKOWO</b>	<b>***</b>	68%
<b>Kąpielisko administrowane przez</b>	URZĄD GMINY REWAL – ROMULUS R. KOWALSKI		
<b>Ilość stanowisk</b>	2	85	125
<b>Ilość ratowników</b>	10		
<b>Data audytu</b>	23.07.2011 R.	pkt uzyskanych	pkt możliwych

### DZIAŁY

#### Analiza terenu (opis obszaru i dostęp publiczny)

Plaża szeroka, piaszczysta, dobrze nasłoneczniona, wybrzeże wydymowe. Na plażę prowadzi jeden zjazd od ul. Leśnej (pot. „przy Krzyżu”) służący jako zjazd techniczny oraz zejście od ul. Spacerowej. Dla osób poruszających się na wózkach wejście na plażę możliwe wyłącznie przy zjeździe technicznym od ul. Leśnej. Z plaży w większości korzystają turyści, którzy do dyspozycji mają boiska do piłki siatkowej oraz place zabaw dla dzieci i ogródki gastronomiczne. Toalety bezpłatne znajdują się przy zejściach na plażę. Łączna długość plaży w Pustkowie wynosi około 800 m, z czego odcinek strzeżony wynosi 200 m. Kąpieliska strzeżone połączone ze sobą zlokalizowane są pomiędzy zejściami na plażę i znajdują się na wysokości słupków bezpieczeństwa nr 374,6 i 374,8. Dla podwyższenia stanu bezpieczeństwa na plaży przydałoby się wyznaczenie jeszcze kilku stanowisk strzeżonych przez ratowników i dobrze wyposażonego punktu medycznego. Kąpielisko strzeżone przez ratowników w okresie od 17.06 do 04.09 w godzinach od 10.00 do 18.00.

### OPIS

#### Dostęp służb ratunkowych

Dostęp służb ratowniczych zjazdem technicznym „Przy Krzyżu” umożliwiającym dojazd na samą plażę (możliwość wjazdu ciężkich wozów PSP lub SAR). W razie potrzeby przeprowadzenia akcji ratowniczej z użyciem śmigłowca (HEMS), miejsce do jego lądowania wyznaczone jest bezpośrednio na plaży, a koordynaty współrzędnych do lądowania określone są za pomocą słupków bezpieczeństwa. Najbliższy Szpitalny Oddział Ratunkowy (SOR) znajduje się w Gryficach – odległość 30 km, w sezonie letnim w oddalonym o 2 km Pobierowie stacjonuje 1 zespół wyjazdowy Pogotowia Ratunkowego. Łączność bezpośrednia ze służbami ratunkowymi możliwa jest za pomocą prywatnych telefonów komórkowych ratowników oraz łączności radiowej UKF. Kąpielisko zgłoszone jest do Centrum Koordynacji Ratownictwa Wodnego w Szczecinie.



**ZAOPIATRZENIE RATOWNIKA**

1	Czy kąpielisko strzeżone jest przez ratowników w określonych okresach?	<input checked="" type="checkbox"/> tak Uwagi: Kąpielisko czynne w okresie od 17.06 do 04.09
2	Czy obecne jest stanowisko ratownicze?	<input checked="" type="checkbox"/> tak Jeżeli są obecne, proszę opisać ich lokalizację w odniesieniu do kąpieliska: 1 x 200 m centralnie usytuowane na plaży w Pustkowie
3	Okres działania	Godziny: 10.00 do 18.00 Daty: 17.06 do 04.09.2011 r. Dni w tygodniu: <input checked="" type="checkbox"/> pn <input checked="" type="checkbox"/> wt <input checked="" type="checkbox"/> śr <input checked="" type="checkbox"/> czw <input checked="" type="checkbox"/> piąt <input checked="" type="checkbox"/> so <input checked="" type="checkbox"/> nd
4	Liczba ratowników obecnych podczas zmiany	10 osób
5	Czy ratownicy posiadają oznaczenia identyfikacyjne?	<input checked="" type="checkbox"/> tak

**OBECNY I ZALECANY SPRZĘT RATOWNICZY**

Lp.	Opis wyposażenia	Obecny sprzęt	Dodatkowy sprzęt zalecany (jeżeli jest)	Uwagi
1.	Telefon	Tak	Tak	Doposażyć ratowników w telefon służbowy
2.	Radio	Tak	Nie	
3.	Syreny	Tak	Nie	
4.	Megafon	Tak	Nie	
5.	Gwizdki	Tak	Nie	
6.	Pasy ratownicze	Tak	Tak	Wyposażyć ratowników
7.	Boje ratownicze	Tak	Nie	
8.	Rzutki ratownicze	Tak	Nie	
9.	Sprzęt do nurkowania	Tak	Tak	Wyposażyć w sprzęt ABC każdego Ratownika
10.	Deski ratunkowe	Nie	Nie	Wyposażyć ratowników
11.	Skuter z platformą	Nie	Tak	Wyposażyć w skuter z platformą rat.
12.	Motorówka	Nie	Tak	Wyposażyć w szybką łódź ratowniczą typu RIB do prowadzenia patroli
13.	Łódzie wiosłowe	Tak	Tak	Łódź BL
14.	Kamizelki ratunkowe	Tak	Tak	Wyposażyć ratowników
15.	Nakrycie głowy	Tak	Nie	
16.	Ubranie ochronne	Tak	Nie	
17.	Lornetka	Tak	Nie	
18.	Koce	Tak	Nie	
19.	Zapasy pierwszej pomocy	Tak	Tak	Uzupełnić zapasy
20.	Nosze	Tak	Nie	2 szt.
21.	Deska ortopedyczna ze stabilizatorem	Nie	Tak	Wyposażyć stanowiska
22.	Tlen	Tak	Tak	Wyposażyć pozostałe stanowisko w apteczki R-1
23.	Kołnierz ortopedyczny	Tak	Nie	
24.	AED	Nie	Tak	Poczynić starania zakupu AED
25.	Quad lub samochód terenowy	Tak	Nie	Samochód z napędem 4 x 4

## KATEGORYZACJA I WYCIĄG Z RAPORTU OCENY RYZYKA KĄPIELISKA

### WIZYTA TERENOWA

#### Informacje ogólne

<b>Nazwa kąpieliska</b>	<b>Kąpielisko morskie REWAL/ŚLIWIN</b>	<b>***</b>	68%
<b>Kąpielisko administrowane przez</b>	URZĄD GMINY REWAL – ASEKURACJA SP. Z O.O.		
<b>Ilość stanowisk</b>	5	85	125
<b>Ilość ratowników</b>	26		
<b>Data audytu</b>	23.07.2011 R.	pkt uzyskanych	pkt możliwych

### DZIAŁY

#### Analiza terenu (opis obszaru i dostęp publiczny)

Plaża wąska, piaszczysta, dobrze nasłoneczniona, wybrzeże klifowe. Na plażę prowadzi kilka zejść i jeden zjazd techniczny (ul. Saperska) prowadzący do przystani rybackiej. Dostęp dla osób poruszających się na wózkach – wyłącznie przy zjeździe technicznym. Z plaży w większości korzystają turyści wypoczywający w Rewalu, do aktywnego wypoczynku zachęcają boiska do gry w piłkę plażową, place zabaw dla dzieci, zjeżdżalnia wodna oraz tor wodny wykorzystywany do przejażdżek bananem i motorówką. Toalety płatne znajdują się tuż przy zejściach na plażę oraz w punktach gastronomicznych. Łączna długość plaży w Rewalu wynosi około 2000 m., z czego odcinek strzeżony wynosi 500m. W centralnym miejscu klifowego brzegu plaży wznosi się punkt widokowy pod którym zaprojektowane są pomieszczenia na punkt medyczny oraz siedzibę Grupy Interwencyjnej WOPR, w tym roku ponownie niewykorzystywane. W okolicy zejścia przy punkcie widokowym zlokalizowane jest kąpielisko na wysokości od słupka bezpieczeństwa nr 371,8 do 371,4 o dł. linii brzegowej 300 m. Za przystanią rybacką pomiędzy zejściami od ul. Szczecińskiej i ul. Saperskiej na wysokości słupka bezpieczeństwa nr 372,1 zlokalizowane jest następny sektor strzeżony o 100 m., linii brzegowej. Ostatnim kąpieliskiem plaży strzeżonej jest 100 m. odcinek leżący przy zejściu od ul. Klifowej w Śliwinie na wysokości słupka bezpieczeństwa nr 370,5. Dla podwyższenia stanu bezpieczeństwa na plaży przydałoby się wyznaczenie jeszcze kilku stanowisk strzeżonych przez ratowników i dobrze wyposażonego punktu medycznego. Kąpielisko strzeżone przez ratowników w okresie od 15.06 do 04.09 w godzinach od 10.00 do 18.00.

### OPIS

#### Dostęp służb ratunkowych

Dostęp służb ratowniczych drogą wojewódzką 102 i zjazdem technicznym przy ul. Saperskiej od przystani rybackiej (możliwość wjazdu ciężkich wozów PSP lub SAR). W razie potrzeby przeprowadzenia akcji ratowniczej z użyciem śmigłowca (HEMS), miejsce do jego lądowania wyznaczone jest bezpośrednio na plaży, a koordynaty jego współrzędnych określone są za pomocą słupków bezpieczeństwa. W przypadku złych warunków pogodowych istnieje możliwość przyziemienia śmigłowca (HEMS) na gminnym polu namiotowym oddalonym o kilkadziesiąt metrów od plaży. Najbliższy Szpitalny Oddział Ratunkowy (SOR) znajduje się w Gryficach – odległość 29 km. W okresie sezonu kąpieliskowego w Niechorzu oddalonym o 4 km., stacjonuje 1 zespół wyjazdowy Pogotowia Ratunkowego. Łączność bezpośrednia ze służbami ratunkowymi możliwa jest za pomocą telefonów komórkowych ratowników lub łączności radiowej UKF z bazy ratowników w Rewalu. Kąpielisko zgłoszone jest do Centrum Koordynacji Ratownictwa Wodnego w Szczecinie.



**ZAOPIATRZENIE RATOWNIKA**

1	Czy kąpielisko strzeżone jest przez ratowników w określonych okresach?	<input checked="" type="checkbox"/> tak Uwagi: Kąpielisko czynne w okresie od 15.06 do 04.09
2	Czy obecne jest stanowisko ratownicze?	<input checked="" type="checkbox"/> tak Jeżeli są obecne, proszę opisać ich lokalizację w odniesieniu do kąpieliska: 1 x 100 m po zachodniej stronie, 1 x 300 m centralnie, 1 x100 m od wschodniej strony plaży w Rewalu
3	Okres działania	Godziny: 10.00 do 18.00 Daty: 15.06 do 04.09.2011 r. Dni w tygodniu: <input checked="" type="checkbox"/> pn <input checked="" type="checkbox"/> wt <input checked="" type="checkbox"/> śr <input checked="" type="checkbox"/> czw <input checked="" type="checkbox"/> piąt <input checked="" type="checkbox"/> so <input checked="" type="checkbox"/> nd
4	Liczba ratowników obecnych podczas zmiany	5 osób
5	Czy ratownicy posiadają oznaczenia identyfikacyjne?	<input checked="" type="checkbox"/> tak

**OBECNY I ZALECANY SPRZĘT RATOWNICZY**

Lp.	Opis wyposażenia	Obecny sprzęt	Dodatkowy sprzęt zalecany (jeżeli jest)	Uwagi
1.	Telefon	Tak	Tak	Doposażyć ratowników w telefon służbowy
2.	Radio	Tak	Nie	
3.	Syreny	Tak	Nie	
4.	Megafon	Tak	Nie	
5.	Gwizdki	Tak	Nie	
6.	Pasy ratownicze	Tak	Tak	Doposażyć ratowników
7.	Boje ratownicze	Tak	Nie	
8.	Rzutki ratownicze	Tak	Nie	
9.	Sprzęt do nurkowania	Tak	Tak	Wyposażyć w sprzęt ABC każdego Ratownika
10.	Deski ratunkowe	Nie	Tak	Wyposażyć ratowników
11.	Skuter z platformą	Nie	Tak	Wyposażyć w skuter z platformą rat.
12.	Motorówka	Tak	Tak	Łódź ratownicza typu RIB
13.	Łodzie wiosłowe	Tak	Tak	Wyposażyć kąpielisko w ratownicze łodzie typu BL
14.	Kamizelki ratunkowe	Tak	Tak	Wyposażyć każdego Ratownika
15.	Nakrycie głowy	Tak	Nie	
16.	Ubranie ochronne	Tak	Nie	
17.	Lornetka	Tak	Nie	
18.	Koce	Tak	Nie	
19.	Zapasy pierwszej pomocy	Tak	Nie	
20.	Nosze	Tak	Nie	2 szt.
21.	Deska ortopedyczna ze stabilizatorem	Tak	Tak	Doposażyć ratowników
22.	Tlen	Tak	Tak	Wyposażyć skrajne stanowiska w apteczki R-1
23.	Kołnierz ortopedyczny	Tak	Nie	
24.	AED	Nie	Tak	Poczynić starania zakupu AED na kąpielisko
25.	Quad lub samochód terenowy	Tak	Nie	Samochód terenowy 4 x 4

## KATEGORYZACJA I WYCIĄG Z RAPORTU OCENY RYZYKA KĄPIELISKA

### WIZYTA TERENOWA

#### Informacje ogólne

<b>Nazwa kąpieliska</b>	<b>Kąpielisko morskie ROGOWO</b>	<b>**</b>	54%
<b>Kąpielisko administrowane przez</b>	URZĄD GMINY MRZEŻYNO SP. Z O.O., WDW ROGOWO K. WASILEWSKI		
<b>Ilość stanowisk</b>	1	68	125
<b>Ilość ratowników</b>	4		
<b>Data audytu</b>	22.07.2011 R.	pkt uzyskanych	pkt możliwych

### DZIAŁY

#### Analiza terenu (opis obszaru i dostęp publiczny)

Plaża piaszczysta, dobrze nasłoneczniona, wybrzeże wysokie wydmowe porośnięte drzewami. Bezpośrednio za pasem drzew znajdują się ośrodek wczasowy, przez który trzeba przejść udając się na kąpielisko. Wjazd w stronę kąpieliska przez Wojskowy Dom Wczasowy, ośrodek ogrodzony a brama wjazdowa pilnowana przez strażnika. Drugi wjazd oddalony od kąpieliska ok. 1000 m. od strony Mrzeżyna, możliwy leśną nieutwardzoną drogą. Główny ruch turystyczny skupiony jest na ulicy Kołobrzeskiej, która przecina Rogowo z zachodu na wschód. Na plaży znajduje się 100m. sektor strzeżony przez ratowników i 2 boiska do gry w siatkówkę plażową. Stanowisko strzeżone znajduje się na wysokości słupka bezpieczeństwa nr 348,8. Dla podwyższenia stanu bezpieczeństwa na plaży w Rogowie przydałoby się wyznaczenie jeszcze jednego stanowiska strzeżonego przez ratowników i wyposażenie plaży w punkt medyczny. Na terenie plaży zarządzanej przez Zakład Gminny Mrzeżyno Sp. z o.o. kąpielisko strzeżone jest przez ratowników w okresie od 25.06 do 31.08 w godzinach od 09.00 do 17.00, przygotowane do przyjęcia około 400 osób.

### OPIS

#### Dostęp służb ratunkowych

Dostęp służb ratowniczych ul. Kołobrzeską, wjazd przez bramę ośrodka wypoczynkowego WDW Rogowo lub oddalony ok. 1000 m. wjazd bezpośrednio na plażę od ul. Kołobrzeskiej, na wysokości słupka bezpieczeństwa nr 349,8. W razie potrzeby przeprowadzenia akcji ratowniczej z użyciem śmigłowca (HEMS), miejsce do jego lądowania można wyznaczyć bezpośrednio na plaży, a jego koordynaty współrzędnych określone są za pomocą słupków bezpieczeństwa. W przypadku złych warunków pogodowych istnieje możliwość przyziemienia śmigłowca (HEMS) na boisku piłkarskim oddalonym o kilkadziesiąt metrów od plaży. Najbliższy Szpitalny Oddział Ratunkowy (SOR) znajduje się w Kołobrzegu - odległość 18km. Łączność bezpośrednia ze służbami ratunkowymi możliwa jest za pomocą prywatnych telefonów komórkowych ratowników. Kąpielisko zgłoszone jest do Centrum Koordynacji Ratownictwa Wodnego w Szczecinie.



**ZAOPATRZENIE RATOWNIKA**

1	Czy kąpielisko strzeżone jest przez ratowników w określonych okresach?	<input checked="" type="checkbox"/> tak Uwagi: Kąpielisko czynne w okresie od 25.06 do 31.08
2	Czy obecne jest stanowisko ratownicze?	<input checked="" type="checkbox"/> tak Jeżeli są obecne, proszę opisać ich lokalizację w odniesieniu do kąpieliska: 1 x 100 m w centralnej części plaży przy zejściu od ośrodka WDW Rogowo
3	Okres działania	Godziny: 09.00 do 17.00 Daty: 25.06 do 31.08.2011 r. Dni w tygodniu: <input checked="" type="checkbox"/> pn <input checked="" type="checkbox"/> wt <input checked="" type="checkbox"/> śr <input checked="" type="checkbox"/> czw <input checked="" type="checkbox"/> piąt <input checked="" type="checkbox"/> so <input checked="" type="checkbox"/> nd
4	Liczba ratowników obecnych podczas zmiany	5 osoby
5	Czy ratownicy posiadają oznaczenia identyfikacyjne?	<input checked="" type="checkbox"/> tak

**OBECNY I ZALECANY SPRZĘT RATOWNICZY**

Lp.	Opis wyposażenia	Obecny sprzęt	Dodatkowy sprzęt zalecany (jeżeli jest)	Uwagi
1.	Telefon	Tak	Tak	Doposażyć ratowników w telefon służbowy
2.	Radio	Tak	Nie	
3.	Syreny	Tak	Nie	
4.	Megafon	Tak	Nie	
5.	Gwizdki	Tak	Nie	
6.	Pasy ratownicze	Tak	Tak	Doposażyć ratowników
7.	Boje ratownicze	Tak	Nie	
8.	Rzutki ratownicze	Tak	Nie	
9.	Sprzęt do nurkowania	Tak	Tak	Wyposażyć w sprzęt ABC każdego ratownika
10.	Deski ratunkowe	Nie	Tak	Doposażyć ratowników
11.	Skuter z platformą	Nie	Tak	Wyposażyć w skuter z platformą rat.
12.	Motorówka	Nie	Tak	szybka łódź ratownicza typu RIB
13.	Łódzie wiosłowe	Tak	Nie	Łódź BL
14.	Kamizelki ratunkowe	Nie	Tak	Wyposażyć każdego ratownika
15.	Nakrycie głowy	Tak	Nie	
16.	Ubranie ochronne	Tak	Nie	
17.	Lornetka	Tak	Nie	
18.	Koce	Tak	Nie	
19.	Zapasy pierwszej pomocy	Nie	Tak	Uzupełnić zapasy
20.	Nosze	Tak	Nie	
21.	Deska ortopedyczna ze stabilizatorem	Nie	Tak	Wyposażyć kąpielisko w deskę ortoped.
22.	Tlen	Nie	Tak	Wyposażyć kąpielisko w apteczkę R-1
23.	Kołnierz ortopedyczny	Tak	Nie	
24.	AED	Nie	Tak	Wyposażyć kąpielisko w defibrylator
25.	Quad lub samochód terenowy	Tak	Nie	Samochód terenowy 4 x 4

## KATEGORYZACJA I WYCIĄG Z RAPORTU OCENY RYZYKA KĄPIELISKA

### WIZYTA TERENOWA

#### Informacje ogólne

<b>Nazwa kąpieliska</b>	<b>Kąpielisko morskie SARBINOWO</b>	<b>***</b>	62%
<b>Kąpielisko administrowane przez</b>	MIELEŃSKI OŚRODEK SPORTU I REKREACJI W MIELNIE		
<b>Ilość stanowisk</b>	1	78	125
<b>Ilość ratowników</b>	4		
<b>Data audytu</b>	16.07.2011 R.	pkt uzyskanych	pkt możliwych

### DZIAŁY

#### Analiza terenu (opis obszaru i dostęp publiczny)

Plaża piaszczysta, dobrze nasłoneczniona, przylegająca do miejscowości. W centrum Sarbinowa nabrzeże uzbrojone opaską betonową chroniącą brzeg miejscowości przed skutkami dużych sztormów, nad którą zbudowano promenadę i rozlokowano liczne kawiarnie, smażalnie ryb oraz restauracje. Promenada wraz z równolegle biegnącą ul. Nadmorską skupia główny ruch turystyczny w Sarbinowie. Stanowisko ratownicze (213) znajduje się na wysokości słupka bezpieczeństwa nr 306,4. Na terenie kąpieliska występują pozostałości po ostrogach, których wysokość pokrywa się z wysokością lustra wody, co stanowi poważny problem podczas kąpieli. Po nowelizacji ustawy Prawo Wodne z 2010 r organizator kąpieliska w Sarbinowie wyznaczył jeszcze 2 miejsca wykorzystywane do kąpieli strzeżone przez ratowników. Dla podwyższenia stanu bezpieczeństwa na plaży w Sarbinowie przydałoby się wyznaczenie jeszcze kilku stanowisk strzeżonych przez ratowników i wyposażenie plaży w punkt medyczny. Na terenie plaży zarządzanej przez MOSiR Mielno kąpielisko strzeżone jest przez ratowników w okresie od 01.07 do 31.08 w godzinach od 09.30 do 17.30.

### OPIS

#### Dostęp służb ratunkowych

Dostęp służb ratowniczych z ul. Nadmorskiej i dalej schodami z promenady na wysokości słupka bezpieczeństwa nr 306,4. Brak informacji na ul. Nadmorskiej, które zejście prowadzi na plażę strzeżoną. W razie potrzeby przeprowadzenia akcji ratowniczej z użyciem śmigłowca (HEMS), miejsce do jego lądowania można wyznaczyć bezpośrednio na plaży, a koordynaty jego współrzędnych określone są za pomocą słupków bezpieczeństwa. Najbliższy Szpitalny Oddział Ratunkowy (SOR) znajduje się w Koszalinie – odległość 19 km. W okresie sezonu (lipiec-sierpień) w Mielnie stacjonuje 1 zespół wyjazdowy Pogotowia Ratunkowego. Łączność bezpośrednia ze służbami ratunkowymi możliwa jest za pomocą prywatnych telefonów komórkowych ratowników oraz łączności radiowej UKF w Centrum Koordynacji Ratowników w Mielnie. Kąpielisko zgłoszone jest do Centrum Koordynacji Ratownictwa Wodnego w Szczecinie.



**ZAOPATRZENIE RATOWNIKA**

1	Czy kąpielisko strzeżone jest przez ratowników w określonych okresach?	■tak Uwagi: Kąpielisko czynne w okresie od 01.07 do 31.08
2	Czy obecne jest stanowisko ratownicze?	■tak Jeżeli są obecne, proszę opisać ich lokalizację w odniesieniu do kąpieliska: 1 x 100m (213) we wschodniej części plaży przy zejściu od ul. Nadmorskiej
3	Okres działania	Godziny: 09.30 do 17.30 Daty: 01.07 do 31.08.2011 r. Dni w tygodniu: ■pn ■wt ■śr ■czw ■piąt ■so ■nd
4	Liczba ratowników obecnych podczas zmiany	4 osoby
5	Czy ratownicy posiadają oznaczenia identyfikacyjne?	■tak

**OBECNY I ZALECANY SPRZĘT RATOWNICZY**

Lp.	Opis wyposażenia	Obecny sprzęt	Dodatkowy sprzęt zalecany (jeżeli jest)	Uwagi
1.	Telefon	Tak	Tak	Doposażyć ratowników w telefon służbowy
2.	Radio	Tak	Nie	
3.	Syreny	Tak	Nie	
4.	Megafon	Tak	Nie	
5.	Gwizdki	Tak	Nie	
6.	Pasy ratownicze	Nie	Tak	Wyposażyć ratowników
7.	Boje ratownicze	Tak	Nie	4 szt.
8.	Rzutki ratownicze	Nie	Tak	Doposażyć stanowiska zgodnie z normami
9.	Sprzęt do nurkowania	Tak	Tak	Doposażyć ratowników
10.	Deski ratunkowe	Nie	Tak	Doposażyć ratowników
11.	Skuter z platformą	Nie	Tak	Wyposażyć w skuter z platformą rat.
12.	Motorówka	Nie	Tak	Szybka łódź ratownicza typu RIB
13.	Łodzie wiosłowe	Tak	Nie	Łódź BL
14.	Kamizelki ratunkowe	Nie	Tak	Doposażyć ratowników
15.	Nakrycie głowy	Tak	Nie	
16.	Ubranie ochronne	Tak	Nie	
17.	Lornetka	Tak	Nie	
18.	Koce	Tak	Nie	
19.	Zapasy pierwszej pomocy	Nie	Tak	Uzupełnić zapasy
20.	Nosze	Nie	Nie	
21.	Deska ortopedyczna ze stabilizatorem	Tak	Nie	
22.	Tlen	Tak	Nie	
23.	Kołnier ortopedyczny	Tak	Nie	
24.	AED	Nie	Tak	Wyposażyć kąpielisko w defibrylator
25.	Quad lub samochód terenowy	Nie	Tak	Wyposażyć kąpielisko w czasie dyżurów 24 godz.

## KATEGORYZACJA I WYCIĄG Z RAPORTU OCENY RYZYKA KĄPIELISKA

### WIZYTA TERENOWA

#### Informacje ogólne

<b>Nazwa kąpieliska</b>	<b>Kąpielisko morskie SIANOŻĘTY</b>	<b>****</b>	80%
<b>Kąpielisko administrowane przez</b>	GMINNY OŚRODEK SPORTU I REKREACJI W USTRONIU MORSKIM		
<b>Ilość stanowisk</b>	3	100	125
<b>Ilość ratowników</b>	13		
<b>Data audytu</b>	15.07.2011 R.	pkt uzyskanych	pkt możliwych

### DZIAŁY

#### Analiza terenu (opis obszaru i dostęp publiczny)

Plaża dobrze nasłoneczniona, z urozmaiconym wybrzeżem, gdzie pomiędzy łagodnymi wydymami, pojawiają się kilkumetrowej wysokości klify. Kąpielisko charakteryzuje się czystą, piaszczystą plażą o przeciętnej szerokości około 35 m. Na terenie gminy istnieją warunki do urozmaiconego spędzania wolnego czasu. Można tu korzystać z kąpeli morskich, plażowania, uprawiać sporty wodne i wędkarstwo. Dużą atrakcją stanowi molo wybiegające ponad 100 metrów w morze. Główny ruch turystyczny skupiony jest na ulicy Lotniczej, to właśnie od niej prowadzą uliczki w stronę plaży strzeżonej. Do pierwszego stanowiska plaży strzeżonej o nazwie „Radar” dojdziemy od ul. Plażowej, przy tym stanowisku znajduje się punkt medyczny obsługiwany przez lekarza oraz hangar ratowniczej łodzi. Stanowisko Radar posiada 100m szerokości kąpielisko zlokalizowane na wysokości słupka bezpieczeństwa nr 322,6. Od ul. Ku morzu znajdują się następne 100 m kąpielisko strzeżone nazwane „Neptun”, umiejscowione przy słupku bezpieczeństwa nr 321,8. Ostatnie stanowisko należące do plaży w Sianożętach to „Molo” do którego dojdziemy promenadą prowadzącą od ul. Ku morza do ul. Nadbrzeżnej. Stanowisko zarządzana przez GOSiR, strzeżona jest przez ratowników w okresie od 23.06 do 31.08 w godzinach od 10.00 do 18.00

### OPIS

#### Dostęp służb ratunkowych

Dostęp służb ratowniczych ułatwia kilka zejść na plażę (5 zejść) które są ponumerowane, a mapki z naniesionymi drogami przekazane są dla odpowiednich służb. Zejścia nr 4 centralnie umiejscowione w Sianożętach przy ul. Północnej na wysokości słupka bezpieczeństwa nr 322,2 jest zjazdem technicznym umożliwiającym dojazd na samą plażę (możliwość wjazdu ciężkich wozów PSP lub SAR) i wodowania sprzętu pływającego. W razie konieczności przeprowadzenia akcji ratowniczej z użyciem śmigłowca (HEMS), miejsce do jego lądowania można wyznaczyć bezpośrednio na plaży, a jego koordynaty współrzędnych określone są za pomocą słupków bezpieczeństwa. W przypadku złych warunków pogodowych istnieje możliwość lądowania śmigłowca (HEMS) na lotnisku w Bagiczu oddalonym o kilkaset metrów od plaży. Najbliższy Szpitalny Oddział Ratunkowy (SOR) znajduje się w Kołobrzegu – odległość 12 km. Łączność bezpośrednia ze służbami ratunkowymi możliwa jest za pomocą prywatnych telefonów komórkowych ratowników oraz łączności radiowej UKF Bryza. Kąpielisko zgłoszone jest do Centrum Koordynacji Ratownictwa Wodnego w Szczecinie.



**ZAOPATRZENIE RATOWNIKA**

1	Czy kąpielisko strzeżone jest przez ratowników w określonych okresach?	<input type="checkbox"/> tak Uwagi: Kąpielisko czynne w okresie od 23.06 do 31.08
2	Czy obecne jest stanowisko ratownicze?	<input type="checkbox"/> tak Jeżeli są obecne, proszę opisać ich lokalizację w odniesieniu do kąpieliska: 3 x 100 m na całej długości plaży porozdzielane sektorami nie strzeżonymi
3	Okres działania	Godziny: 10.00 do 18.00 Daty: 23.06 do 31.08.2011 r. Dni w tygodniu: <input type="checkbox"/> pn <input type="checkbox"/> wt <input type="checkbox"/> śr <input type="checkbox"/> czw <input type="checkbox"/> piąt <input type="checkbox"/> so <input type="checkbox"/> nd
4	Liczba ratowników obecnych podczas zmiany	4/5 osób
5	Czy ratownicy posiadają oznaczenia identyfikacyjne?	<input type="checkbox"/> tak

**OBECNY I ZALECANY SPRZĘT RATOWNICZY**

Lp.	Opis wyposażenia	Obecny sprzęt	Dodatkowy sprzęt zalecany (jeżeli jest)	Uwagi
1.	Telefon	Tak	Tak	Doposażyć ratowników w telefon służbowy
2.	Radio	Tak	Nie	Bryza
3.	Syreny	Tak	Nie	
4.	Megafon	Tak	Nie	
5.	Gwizdki	Tak	Nie	
6.	Pasy ratownicze	Tak	Tak	Doposażyć ratowników
7.	Boje ratownicze	Tak	Nie	
8.	Rzutki ratownicze	Tak	Nie	
9.	Sprzęt do nurkowania	Tak	Tak	Wyposażyć w sprzęt ABC każdego Ratownika
10.	Deski ratunkowe	Tak	Nie	3 szt.
11.	Skuter z platformą	Nie	Tak	Wyposażyć w skuter z platformą rat.
12.	Motorówka	Tak	Nie	
13.	Łódzie wiosłowe	Tak	Nie	Łódź BL
14.	Kamizelki ratunkowe	Tak	Tak	Doposażyć ratowników
15.	Nakrycie głowy	Tak	Nie	
16.	Ubranie ochronne	Tak	Nie	
17.	Lornetka	Tak	Nie	
18.	Koce	Tak	Nie	
19.	Zapasy pierwszej pomocy	Tak	Tak	Uzupełnić zapasy
20.	Nosze	Nie	Nie	
21.	Deska ortopedyczna ze stabilizatorem	Tak	Nie	
22.	Tlen	Tak	Nie	
23.	Kołnierz ortopedyczny	Tak	Nie	
24.	AED	Nie	Tak	Poczynić starania zakupu AED
25.	Quad lub samochód terenowy	Nie	Tak	Wyposażyć kąpielisko w czasie dyżurów 24 godz.

## KATEGORYZACJA I WYCIĄG Z RAPORTU OCENY RYZYKA KĄPIELISKA

### WIZYTA TERENOWA

#### Informacje ogólne

<b>Nazwa kąpieliska</b>	<b>Kąpielisko morskie ŚWINOUJŚCIE WARSZÓW</b>	<b>***</b>	58%
<b>Kąpielisko administrowane przez</b>	OŚRODEK SPORTU I REKREACJI „WYSPIARZ”		
<b>Ilość stanowisk</b>	2	73	125
<b>Ilość ratowników</b>	7		
<b>Data audytu</b>	24.07.2011 R.	pkt uzyskanych	pkt możliwych

### DZIAŁY

#### Analiza terenu (opis obszaru i dostęp publiczny)

Plaża z sektorami strzeżonymi położona jest na wschód od ujścia Świny, oddalona od niej ok. 1.5 km. Odległość plaży od zabudowań dzielnicy Warszów, spowodowana jest budową Gazoportu Świnoujście. Plac budowy rozciąga się od wschodniego falochronu wejścia do portu na odległość ok. 1200 m. w kierunku wschodnim. Stanowiska ratownicze o łącznej szerokości plaży 200 m zlokalizowane są w pobliżu ul. Ku morzu na wysokości słupków bezpieczeństwa 422,3 do 422,5. Plaża dobrze nasłoneczniona, o piaszczystym podłożu, z łagodnie opadającym dnem. Z plaży w Warszawie korzystają głównie mieszkańcy dzielnicy lub turyści indywidualni, którzy cenią sobie ciszę i spokój. Dla podwyższenia stanu bezpieczeństwa na plaży przydałby się dobrze wyposażony punkt medyczny. Plaża strzeżona jest w okresie od 1.07 do 31.08 w godz. od 10.00 do 17.00.

### OPIS

#### Dostęp służb ratunkowych

Dostęp służb ratowniczych ustalony jest możliwy tylko od ulicy Ku morzu. Przy wjeździe na plac budowy Gazoportu znajduje się nieutwardzony wjazd bezpośrednio na plażę. Stanowiska ratownicze zlokalizowane są na wysokości słupków bezpieczeństwa nr 422,3 do 422,5. W razie potrzeby przeprowadzenia akcji ratowniczej z użyciem śmigłowca (HEMS), miejsce do jego lądowania można wyznaczyć bezpośrednio na plaży, a koordynaty współrzędnych określone są za pomocą słupków bezpieczeństwa. Najbliższy Szpitalny Oddział Ratunkowy (SOR) znajduje się w Świnoujściu – odległość 5 km. Łączność bezpośrednia ze służbami ratunkowymi możliwa jest za pomocą radia UKF lub prywatnych telefonów komórkowych ratowników. Kąpielisko zgłoszone jest do Centrum Koordynacji Ratownictwa Wodnego w Szczecinie.



**ZAOPATRZENIE RATOWNIKA**

1	Czy kąpielisko strzeżone jest przez ratowników w określonych okresach?	<input type="checkbox"/> tak Uwagi: Kąpielisko czynne w okresie od 01.07 do 31.08
2	Czy obecne jest stanowisko ratownicze?	<input type="checkbox"/> tak Jeżeli są obecne, proszę opisać ich lokalizację w odniesieniu do kąpieliska: 2 x 100 m po wschodniej stronie portu za budową Gazoportu.
3	Okres działania	Godziny: 10.00 do 18.00 Daty: 01.06 do 31.08.2011 r. Dni w tygodniu: <input type="checkbox"/> pn <input type="checkbox"/> wt <input type="checkbox"/> śr <input type="checkbox"/> czw <input type="checkbox"/> piąt <input type="checkbox"/> so <input type="checkbox"/> nd
4	Liczba ratowników obecnych podczas zmiany	3/4 osoby
5	Czy ratownicy posiadają oznaczenia identyfikacyjne?	<input type="checkbox"/> tak

**OBECNY I ZALECANY SPRZĘT RATOWNICZY**

Lp.	Opis wyposażenia	Obecny sprzęt	Dodatkowy sprzęt zalecany (jeżeli jest)	Uwagi
1.	Telefon	Tak	Tak	Doposażyć ratowników w telefon służbowy
2.	Radio	Tak	Nie	
3.	Syreny	tak	Nie	
4.	Megafon	Tak	Nie	
5.	Gwizdki	Tak	Nie	
6.	Pasy ratownicze	Tak	Tak	Doposażyć ratowników
7.	Boje ratownicze	Tak	Nie	
8.	Rzutki ratownicze	Tak	Nie	
9.	Sprzęt do nurkowania	Tak	Tak	Doposażyć ratowników w ABC dla każdego
10.	Deski ratunkowe	Nie	Tak	Doposażyć ratowników
11.	Skuter z platformą	Nie	Tak	Wyposażyć kąpielisko w skuter z platformą rat. lub szybką łódź rat. typu RIB
12.	Motorówka	Nie	Tak	Wyposażyć kąpielisko w skuter z platformą rat. lub szybką łódź rat. typ RIB
13.	Łodzie wiosłowe	Tak	Nie	2 x łódź BL
14.	Kamizelki ratunkowe	Tak	Tak	Doposażyć ratowników
15.	Nakrycie głowy	Tak	Nie	
16.	Ubranie ochronne	Tak	Nie	
17.	Lornetka	Tak	Nie	
18.	Koce	Tak	Nie	
19.	Zapasy pierwszej pomocy	Tak	Tak	Uzupełnić zapasy
20.	Nosze	Nie	Nie	
21.	Deska ortopedyczna ze stabilizatorem	Tak	Nie	
22.	Tlen	Tak	Nie	
23.	Kołnierz ortopedyczny	Tak	Nie	
24.	AED	Tak	Nie	
25.	Quad lub samochód terenowy	Nie	Tak	Wyposażyć kąpielisko pojazd 4 x 4

## KATEGORYZACJA I WYCIĄG Z RAPORTU OCENY RYZYKA KĄPIELISKA

### WIZYTA TERENOWA

#### Informacje ogólne

<b>Nazwa kąpieliska</b>	<b>Kąpielisko morskie ŚWINOUJŚCIE UZNAM</b>	<b>*****</b>	90%
<b>Kąpielisko administrowane przez</b>	OŚRODEK SPORTU I REKREACJI „WYSPIARZ”		
<b>Ilość stanowisk</b>	8	113	125
<b>Ilość ratowników</b>	28		
<b>Data audytu</b>	25.07.2011 R.	pkt uzyskanych	pkt możliwych

### DZIAŁY

#### Analiza terenu (opis obszaru i dostęp publiczny)

Plaża z sektorami strzeżonymi położona jest na zachodnim brzegu rzeki Świny i rozciąga się w kierunku granicy z RFN, łączna długość plaży wynosi 3850 m, przeciętna szerokość plaży wynosi 90 m. Kąpielisko spełniło kryteria programu „Błękitna Flaga” i utrzymuje je nieprzerwanie od 2006-2011 r. Kąpielisko strzeżone usytuowane jest na środku plaży o długości 800 m z 8 sektorami strzeżonymi. Na kąpielisko prowadzi 6 zejść na plażę, od ulicy Trentowskiego, do ul. Prusa. Wszystkie zejścia prowadzą z promenady Świnoujście – Ahlbeck, przebiegającej wzdłuż plaży. Plaża dobrze nasłoneczniona, o piaszczystym podłożu, z łagodnie opadającym dnem. Na terenie plaży znajdują się boiska do piłki nożnej, siatkówki, a na terenach przyległych wyznaczone są tereny do uprawiania sportów motorowodnych. Poza strefami sportowymi są również punkty gastronomiczne, wypożyczalnie leżaków, place zabaw dla dzieci. W pobliżu wejść na plażę znajdują się publiczne toalety typu Toi-Toi oraz płatne toalety zlokalizowane w pobliżu punktów gastronomicznych. Na plaży od ul. Powstańców Śląskich znajduje się baza ratownicza z pełnym węzłem sanitarnym, aneksem kuchennym oraz stanowiskiem dowodzenia WOPR. Baza ratownicza prowadzi całodobowe dyżury ratownicze, wyposażona jest w profesjonalny punkt medyczny z którego można skorzystać po zakończeniu dyżurów na sektorach strzeżonych. Poza kąpieliskiem strzeżonym zorganizowanych jest kilka torów wodnych przy których prowadzone są wypożyczalnie sprzętu motorowodnego i przejażdżki bananem. Plaża strzeżona jest w okresie od 23.06 do 09.09 w godz. Od 10.00 do 17.00.

### OPIS

#### Dostęp służb ratunkowych

Dostęp służb ratowniczych ustalony jest od wschodniej strony plaży na wysokości falochronu i słupka bezpieczeństwa nr 424,7 gdzie jest możliwość dojazd na samą plażę zjazdem technicznym od ul. Bolesława Chrobrego. W miejscu wyznaczonym na plaży od ulicy B. Chrobrego zorganizowane jest utwardzone miejsce lądowania śmigłowca (HEMS). Od ul. Powstańców Śląskich na wejściu na plażę znajduje się duża baza ratownicza wyposażona w punkt medyczny i stanowisko dowodzenia zespołami WOPR. Ze służbami medycznymi ustalone są też miejsca przekazania poszkodowanego, w zależności od stanu zdrowia poszkodowanego tj.: ul. Powstańców Śląskich, Trentowskiego, Orkana, Emilii Gierczak, Feliksa Nowowiejskiego i Prusa. Najbliższy Szpitalny Oddział Ratunkowy (SOR) znajduje się w Świnoujściu – odległość 3 km. Łączność bezpośrednia ze służbami ratunkowymi możliwa jest za pomocą radia UKF lub prywatnych telefonów komórkowych ratowników. Kąpielisko zgłoszone jest do Centrum Koordynacji Ratownictwa Wodnego w Szczecinie.



**ZAOPATRZENIE RATOWNIKA**

1	Czy kąpielisko strzeżone jest przez ratowników w określonych okresach?	<input checked="" type="checkbox"/> tak Uwagi: Kąpielisko czynne w okresie od 23.06 do 09.09
2	Czy obecne jest stanowisko ratownicze?	<input checked="" type="checkbox"/> tak Jeżeli są obecne, proszę opisać ich lokalizację w odniesieniu do kąpieliska: 3 x 100 m na całej długości plaży porozdzielane sektorami nie strzeżonymi
3	Okres działania	Godziny: 10.00 do 18.00 Daty: 23.06 do 09.09.2011 r. Dni w tygodniu: <input checked="" type="checkbox"/> pn <input checked="" type="checkbox"/> wt <input checked="" type="checkbox"/> śr <input checked="" type="checkbox"/> czw <input checked="" type="checkbox"/> piąt <input checked="" type="checkbox"/> so <input checked="" type="checkbox"/> nd
4	Liczba ratowników obecnych podczas zmiany	3 osoby
5	Czy ratownicy posiadają oznaczenia identyfikacyjne?	<input checked="" type="checkbox"/> tak

**OBECNY I ZALECANY SPRZĘT RATOWNICZY**

Lp.	Opis wyposażenia	Obecny sprzęt	Dodatkowy sprzęt zalecany (jeżeli jest)	Uwagi
1.	Telefon	Tak	Tak	Doposażyć ratowników w telefon służbowy
2.	Radio	Tak	Nie	
3.	Syreny	tak	Nie	
4.	Megafon	Tak	Nie	
5.	Gwizdki	Tak	Nie	
6.	Pasy ratownicze	Tak	Tak	Doposażyć ratowników
7.	Boje ratownicze	Tak	Nie	
8.	Rzutki ratownicze	Tak	Nie	
9.	Sprzęt do nurkowania	Tak	Tak	Doposażyć ratowników w ABC dla każdego
10.	Deski ratunkowe	Nie	Tak	Doposażyć ratowników
11.	Skuter z platformą	Tak	Nie	
12.	Motorówka	Tak	Nie	Łódź RIB
13.	Łódzie wiosłowe	Tak	Nie	Łódź BL
14.	Kamizelki ratunkowe	Tak	Tak	Doposażyć ratowników
15.	Nakrycie głowy	Tak	Nie	
16.	Ubranie ochronne	Tak	Nie	
17.	Lornetka	Tak	Nie	
18.	Koce	Tak	Nie	
19.	Zapasy pierwszej pomocy	Tak	Tak	Uzupełnić zapasy
20.	Nosze	Tak	Nie	2 szt.
21.	Deska ortopedyczna ze stabilizatorem	Tak	Tak	4 szt. doposażyć ratowników
22.	Tlen	Tak	Nie	5 szt. doposażyć w apteczki R-1
23.	Kołnierz ortopedyczny	Tak	Nie	
24.	AED	Tak	Nie	
25.	Quad lub samochód terenowy	Tak	Nie	Quad 4x4

## KATEGORYZACJA I WYCIĄG Z RAPORTU OCENY RYZYKA KĄPIELISKA

### WIZYTA TERENOWA

#### Informacje ogólne

<b>Nazwa kąpieliska</b>	<b>Kąpielisko morskie TRZĘSACZ</b>	<b>***</b>	65%
<b>Kąpielisko administrowane przez</b>	URZĄD GMINY REWAL – ASEKURACJA SP. Z O.O.		
<b>Ilość stanowisk</b>	1	81	125
<b>Ilość ratowników</b>	4		
<b>Data audytu</b>	23.07.2011 R.	pkt uzyskanych	pkt możliwych

### DZIAŁY

#### Analiza terenu (opis obszaru i dostęp publiczny)

Plaża wąska, piaszczysta, dobrze nasłoneczniona, wybrzeże klifowe, porośnięte sosnowym lasem. Na plażę prowadzą dwa wejścia od ul. Klifowej wysokim zejściem wyposażonym w taras widokowy i od ul. Kamiennej, które służy jako zjazd techniczny. Dostęp dla osób poruszających się na wózkach inwalidzkich wyłącznie przy zjeździe technicznym. Plaża ogólnodostępna, w większości korzystają z niej turyści wypoczywający w gminie Rewal. Do dyspozycji wczasowiczów jest boisko do piłki siatkowej, place zabaw dla dzieci. Toalety płatne znajdują się przy zejściach na plażę. Łączna długość plaży w Trzęsaczu wynosi około 500 m., z czego odcinek strzeżony wynosi 100 m i znajduje się na wysokości słupka bezpieczeństwa nr 373,1. Dla podwyższenia stanu bezpieczeństwa na plaży przydałoby się wyznaczenie jeszcze kilku stanowisk strzeżonych przez ratowników i dobrze wyposażonego punktu medycznego. Kąpielisko strzeżone przez ratowników w okresie od 18.06 do 04.09 w godzinach od 10.00 do 18.00.

### OPIS

#### Dostęp służb ratunkowych

Dostęp służb ratowniczych drogą wojewódzką 102 i zjazdem technicznym przy ul. Kamieńskiej (możliwość wjazdu ciężkich wozów PSP lub SAR). W razie potrzeby przeprowadzenia akcji ratowniczej z użyciem śmigłowca (HEMS), miejsce do jego lądowania wyznaczone jest bezpośrednio na plaży, a koordynaty współrzędnych określone są za pomocą słupków bezpieczeństwa. W przypadku złych warunków pogodowych istnieje możliwość przyziemienia śmigłowca (HEMS) na drodze 102 bezpośrednio za pasem drzew (ul. Krańcowa). Najbliższy Szpitalny Oddział Ratunkowy (SOR) znajduje się w Kamieniu Pomorskim – odległość 22,6 km. W czasie sezonu letniego w Niechorzu oddalonym o 5 km stacjonuje 1 zespół wyjazdowy Pogotowia Ratunkowego. Łączność bezpośrednia ze służbami ratunkowymi możliwa jest za pomocą telefonów komórkowych ratowników lub łączności radiowej UKF z bazy ratowników w Rewalu. Kąpielisko zgłoszone jest do Centrum Koordynacji Ratownictwa Wodnego w Szczecinie.



**ZAOPATRZENIE RATOWNIKA**

1	Czy kąpielisko strzeżone jest przez ratowników w określonych okresach?	<input checked="" type="checkbox"/> tak Uwagi: Kąpielisko czynne w okresie od 18.06 do 04.09
2	Czy obecne jest stanowisko ratownicze?	<input checked="" type="checkbox"/> tak Jeżeli są obecne, proszę opisać ich lokalizację w odniesieniu do kąpieliska: 1 x 100 m centralnie pomiędzy zejściami od ul. Klifowej i Kamińskiej
3	Okres działania	Godziny: 10.00 do 18.00 Daty: 23.06 do 09.09.2011 r. Dni w tygodniu: <input checked="" type="checkbox"/> pn <input checked="" type="checkbox"/> wt <input checked="" type="checkbox"/> śr <input checked="" type="checkbox"/> czw <input checked="" type="checkbox"/> piąt <input checked="" type="checkbox"/> so <input checked="" type="checkbox"/> nd
4	Liczba ratowników obecnych podczas zmiany	4 osoby
5	Czy ratownicy posiadają oznaczenia identyfikacyjne?	<input checked="" type="checkbox"/> tak

**OBECNY I ZALECANY SPRZĘT RATOWNICZY**

Lp.	Opis wyposażenia	Obecny sprzęt	Dodatkowy sprzęt zalecany (jeżeli jest)	Uwagi
1.	Telefon	Tak	Tak	Doposażyć ratowników w telefon służbowy
2.	Radio	Tak	Nie	
3.	Syreny	Tak	Nie	
4.	Megafon	Tak	Nie	
5.	Gwizdki	Tak	Nie	
6.	Pasy ratownicze	Nie	Tak	Wyposażyć ratowników
7.	Boje ratownicze	Tak	Nie	
8.	Rzutki ratownicze	Tak	Nie	
9.	Sprzęt do nurkowania	Tak	Tak	Wyposażyć w sprzęt ABC każdego Ratownika
10.	Deski ratunkowe	Nie	Tak	Wyposażyć ratowników
11.	Skuter z platformą	Nie	Tak	Wyposażyć w skuter z platformą rat.
12.	Motorówka	Nie	Tak	Łódź ratownicza typu RIB
13.	Łódzie wiosłowe	Tak	Tak	Łódź typu BL
14.	Kamizelki ratunkowe	Tak	Tak	Wyposażyć każdego Ratownika
15.	Nakrycie głowy	Tak	Nie	
16.	Ubranie ochronne	Tak	Nie	
17.	Lornetka	Tak	Nie	
18.	Koce	Tak	Nie	
19.	Zapasy pierwszej pomocy	Nie	Tak	Uzupełniać zapasy
20.	Nosze	Nie	Nie	
21.	Deska ortopedyczna ze stabilizatorem	Tak	Nie	
22.	Tlen	Nie	Tak	Wyposażyć stanowisko w apteczki R-1
23.	Kołnierz ortopedyczny	Tak	Nie	
24.	AED	Nie	Tak	Poczynić starania zakupu AED na kąpielisko
25.	Quad lub samochód terenowy	Nie	Tak	Wyposażyć w quad lub pojazd 4 x 4

## KATEGORYZACJA I WYCIĄG Z RAPORTU OCENY RYZYKA KĄPIELISKA

### WIZYTA TERENOWA

#### Informacje ogólne

<b>Nazwa kąpieliska</b>	<b>Kąpielisko morskie UNIEŚCIE</b>	<b>***</b>	70%
<b>Kąpielisko administrowane przez</b>	MIELEŃSKI OŚRODEK SPORTU I REKREACJI W MIELNIE		
<b>Ilość stanowisk</b>	1	88	125
<b>Ilość ratowników</b>	4		
<b>Data audytu</b>	16.07.2011 R.	pkt uzyskanych	pkt możliwych

### DZIAŁY

#### Analiza terenu (opis obszaru i dostęp publiczny)

Plaża piaszczysta, dobrze nasłoneczniona, wybrzeże wydymowe porośnięte drzewami. Bezpośrednio za pasem drzew znajdują się pensjonaty, domy wczasowe i inna infrastruktura turystyczna. Główny ruch turystyczny skupiony jest na ulicach Świerczewskiego i 6 Marca, które przecinają Unieście z zachodu na wschód. Na plaży znajdują się przystań rybacka, 60 m długości drewniane moło, boiska do gry w siatkówkę plażową oraz place zabaw dla dzieci i zjeżdżalnia. Łączna długość strzeżonej plaży kąpieliska wynosi 100 m., i znajduje się na wysokości słupka bezpieczeństwa nr 297,8 i zejścia od ulicy Morskiej. Zejście zaopatrzone jest w zjazd dla osób niepełnosprawnych. Dla podwyższenia stanu bezpieczeństwa na plaży w Unieściu przydałoby się wyznaczenie jeszcze kilku stanowisk strzeżonych przez ratowników i wyposażenie plaży w punkt medyczny. Na terenie plaży zarządzanej przez MOSiR Mielno kąpielisko strzeżone jest przez ratowników w okresie od 01.07 do 31.08 w godzinach od 09.30 do 17.30, dobrze zorganizowane, przygotowane do przyjęcia około 1000 osób.

### OPIS

#### Dostęp służb ratunkowych

Dostęp służb ratowniczych ul. 6 Marca oraz prostopadłymi ulicami prowadzącymi na plażę ul. Morską na wysokości słupka bezpieczeństwa nr 297,8. Zjazd techniczny zlokalizowany na przystani rybackiej przy ul. Rybackiej. W razie potrzeby przeprowadzenia akcji ratowniczej z użyciem śmigłowca (HEMS), miejsce do jego lądowania można wyznaczyć bezpośrednio na plaży, a koordynaty współrzędnych określone są za pomocą słupków bezpieczeństwa. W przypadku złych warunków pogodowych istnieje możliwość lądowania śmigłowca (HEMS) na boisku piłkarskim oddalonym o kilkadziesiąt metrów od plaży. Najbliższy Szpitalny Oddział Ratunkowy (SOR) znajduje się w Koszalinie – odległość 16 km. W okresie sezonu (lipiec-sierpień) w Mielnie stacjonuje 1 zespół wyjazdowy Pogotowia Ratunkowego. Łączność bezpośrednia ze służbami ratunkowymi możliwa jest za pomocą prywatnych telefonów komórkowych ratowników oraz łączności radiowej UKF w Centrum Koordynacji Ratowników w Mielnie. Kąpielisko zgłoszone jest do Centrum Koordynacji Ratownictwa Wodnego w Szczecinie.



**ZAOPATRZENIE RATOWNIKA**

1	Czy kąpielisko strzeżone jest przez ratowników w określonych okresach?	■tak Uwagi: Kąpielisko czynne w okresie od 01.07 do 31.08
2	Czy obecne jest stanowisko ratownicze?	■tak Jeżeli są obecne, proszę opisać ich lokalizację w odniesieniu do kąpieliska: 1 x 100 m (Bolek) w centralnej części plaży przy zejściu od ul. Morskiej
3	Okres działania	Godziny: 09.30 do 17.30 Daty: 01.07 do 31.08.2011 r. Dni w tygodniu: ■pn ■wt ■śr ■czw ■piąt ■so ■nd
4	Liczba ratowników obecnych podczas zmiany	4 osoby
5	Czy ratownicy posiadają oznaczenia identyfikacyjne?	■tak

**OBECNY I ZALECANY SPRZĘT RATOWNICZY**

Lp.	Opis wyposażenia	Obecny sprzęt	Dodatkowy sprzęt zalecany (jeżeli jest)	Uwagi
1.	Telefon	Tak	Tak	Doposażyć ratowników w telefon służbowy
2.	Radio	Tak	Nie	
3.	Syreny	Tak	Nie	
4.	Megafon	Tak	Nie	
5.	Gwizdki	Tak	Nie	
6.	Pasy ratownicze	Nie	Tak	Wyposażyć ratowników
7.	Boje ratownicze	Tak	Tak	2 szt.
8.	Rzutki ratownicze	Tak	Nie	
9.	Sprzęt do nurkowania	Tak	Nie	
10.	Deski ratunkowe	Tak	Nie	3 szt.
11.	Skuter z platformą	Nie	Tak	Wyposażyć w skuter z platformą rat.
12.	Motorówka	Nie	Tak	
13.	Łodzie wiosłowe	Tak	Nie	Wyposażyć w skuter z platformą rat.
14.	Kamizelki ratunkowe	Nie	Tak	Szybka łódź ratownicza typu RIB
15.	Nakrycie głowy	Tak	Nie	Łódź BL
16.	Ubranie ochronne	Tak	Nie	Doposażyć ratowników
17.	Lornetka	Tak	Nie	
18.	Koce	Tak	Nie	
19.	Zapasy pierwszej pomocy	Nie	Tak	
20.	Nosze	Nie	Nie	
21.	Deska ortopedyczna ze stabilizatorem	Tak	Nie	Uzupełnić zapasy
22.	Tlen	Tak	Nie	
23.	Kołnier ortopedyczny	Tak	Nie	
24.	AED	Nie	Tak	Wyposażyć kąpielisko w Defibrylator
25.	Quad lub samochód terenowy	Nie	Tak	Wyposażyć kąpielisko w quad lub pojazd 4 x 4 w czasie dyżurów 24 godz.

## KATEGORYZACJA I WYCIĄG Z RAPORTU OCENY RYZYKA KĄPIELISKA

### WIZYTA TERENOWA

#### Informacje ogólne

<b>Nazwa kąpieliska</b>	<b>Kąpielisko morskie USTRONIE MORSKIE</b>	<b>****</b>	81%
<b>Kąpielisko administrowane przez</b>	GMINNY OŚRODEK SPORTU I REKREACJI W USTRONIU MORSKIM		
<b>Ilość stanowisk</b>	5	102	125
<b>Ilość ratowników</b>	22		
<b>Data audytu</b>	15.07.2011 R.	pkt uzyskanych	pkt możliwych

### DZIAŁY

#### Analiza terenu (opis obszaru i dostęp publiczny)

Plaża piaszczysta, dobrze nasłoneczniona, w centralnej i wschodniej części miejscowości występują kilkumetrowej wysokości klify, w pozostałych miejscach występuje brzeg wydmowy. Można tu korzystać z kąpeli morskich, plażowania, uprawiać sporty wodne i wędkarstwo. Dużą atrakcją stanowią dwa mola wybiegające ponad 100 metrów w morze. Nadbrzeżna jest główną ulicą skierowaną w stronę pierwszego 100 m stanowiska plaży strzeżonej, które nazwę swą bierze od ulicy przy której się znajduje, i właśnie to kąpielisko otrzymuje od kilku lat prestiżowy certyfikat „Błękitnej Flagi”. Stanowisko ratownicze znajduje się na wysokości słupka bezpieczeństwa nr 321,1. Od ul. Rybackiej znajduje się była przystań rybacka z mołem o długości ok. 100m, a na wysokości słupka bezpieczeństwa nr 320,9 znajduje się drugi 100 m odcinek plaży strzeżonej o nazwie „Fregata”. Kolejne 100 m stanowisko ratownicze zwane „Centralna” znajduje się przy zejściu z ul. Chrobrego na wysokości słupka nr 320,4. Od ul. Okrzei na wysokości słupka nr 319,9 znajduje się 100 m kąpielisko „Wodnik”. Ostatnie stanowisko „Muszla” zlokalizowane przy słupku bezpieczeństwa nr 319,6 z dojściem na plażę od ul. Spokojnej. Dla podwyższenia stanu bezpieczeństwa na plaży w Ustroniu przydałoby się wyznaczenie jeszcze kilku stanowisk strzeżonych przez ratowników i dobrze wyposażony punkt medyczny na plaży. Kąpielisko strzeżone jest przez ratowników w okresie od 23.06 do 31.08 w godzinach od 10.00 do 18.00

### OPIS

#### Dostęp służb ratunkowych

Dostęp służb ratowniczych ułatwiają liczne zejścia na plażę (9 zejść), które są ponumerowane a mapki z naniesionymi drogami przekazane są dla odpowiednich służb. Zejścia nr 7 przy ul. Nadbrzeżnej na wysokości słupka bezpieczeństwa nr 321,1 i nr 13 od ul. Stefana Okrzei na wysokości słupka nr 319,9, są zjazdami technicznymi umożliwiające dojazd na samą plażę (możliwość wjazdu ciężkich wozów PSP lub SAR). W razie konieczności przeprowadzenia akcji ratowniczej z użyciem śmigłowca (HEMS), miejsce do jego lądowania można wyznaczyć bezpośrednio na plaży, a koordynaty jego współrzędnych określone są za pomocą słupków bezpieczeństwa. W przypadku złych warunków pogodowych istnieje możliwość przyziemienia śmigłowca (HEMS) na boisku piłkarskim oddalonym o kilkadziesiąt metrów od plaży. Łączność bezpośrednia ze służbami ratunkowymi możliwa jest za pomocą prywatnych telefonów komórkowych ratowników oraz łączności radiowej UKF Bryza. W przypadku złych warunków pogodowych istnieje możliwość lądowania śmigłowca (HEMS) na boisku piłkarskim oddalonym o kilkadziesiąt metrów od plaży. Najbliższy Szpitalny Oddział Ratunkowy (SOR) znajduje się w Koszalinie – odległość 16 km. W okresie sezonu (lipiec-sierpień) w Mielnie stacjonuje 1 zespół wyjazdowy Pogotowia Ratunkowego. Łączność bezpośrednia ze służbami ratunkowymi możliwa jest za pomocą prywatnych telefonów komórkowych ratowników oraz łączności radiowej UKF w Centrum Koordynacji Ratowników w Mielnie. Kąpielisko zgłoszone jest do Centrum Koordynacji Ratownictwa Wodnego w Szczecinie.



**ZAOPATRZENIE RATOWNIKA**

1	Czy kąpielisko strzeżone jest przez ratowników w określonych okresach?	■tak Uwagi: Kąpielisko czynne w okresie od 23.06 do 31.08
2	Czy obecne jest stanowisko ratownicze?	■tak Jeżeli są obecne, proszę opisać ich lokalizację w odniesieniu do kąpieliska: 1 x 100 m (Bolek) w centralnej części plaży przy zejściu od ul. Morskiej
3	Okres działania	Godziny: 10.00 do 18.00 Daty: 23.06 do 31.08.2011 r. Dni w tygodniu: ■pn ■wt ■śr ■czw ■piąt ■so ■nd
4	Liczba ratowników obecnych podczas zmiany	4/5 osoby
5	Czy ratownicy posiadają oznaczenia identyfikacyjne?	■tak

**OBECNY I ZALECANY SPRZĘT RATOWNICZY**

Lp.	Opis wyposażenia	Obecny sprzęt	Dodatkowy sprzęt zalecany (jeżeli jest)	Uwagi
1.	Telefon	Tak	Tak	Doposażyć ratowników w telefon służbowy
2.	Radio	Tak	Nie	Bryza
3.	Syreny	Tak	Nie	
4.	Megafon	Tak	Nie	
5.	Gwizdki	Tak	Nie	
6.	Pasy ratownicze	Tak	Tak	Doposażyć ratowników
7.	Boje ratownicze	Tak	Nie	
8.	Rzutki ratownicze	Tak	Nie	
9.	Sprzęt do nurkowania	Tak	Tak	Wyposażyć w sprzęt ABC każdego Ratownika
10.	Deski ratunkowe	Tak	Tak	Doposażyć ratowników
11.	Skuter z platformą	Tak	Nie	
12.	Motorówka	Tak	Nie	
13.	Łódzie wiosłowe	Tak	Nie	Łódź BL
14.	Kamizelki ratunkowe	Nie	Tak	Doposażyć ratowników
15.	Nakrycie głowy	Tak	Nie	
16.	Ubranie ochronne	Tak	Nie	
17.	Lornetka	Tak	Nie	
18.	Koce	Tak	Nie	
19.	Zapasy pierwszej pomocy	Tak	Tak	Uzupełnić zapasy
20.	Nosze	Tak	Nie	2 szt.
21.	Deska ortopedyczna ze stabilizatorem	Tak	Nie	Doposażyć kąpielisko
22.	Tlen	Tak	Nie	
23.	Kołnierz ortopedyczny	Tak	Nie	
24.	AED	Tak	Nie	
25.	Quad lub samochód terenowy	Nie	Tak	Wyposażyć kąpielisko w quad lub pojazd 4 x 4 w czasie dyżurów 24 godz.







**KATEGORYZACJE I WYCIĄGI  
Z RAPORTÓW OCENY RYZYKA**

**KAPIELISKA ŚRÓDLĄDOWE**

## KATEGORYZACJA I WYCIĄG Z RAPORTU OCENY RYZYKA KĄPIELISKA

### WIZYTA TERENOWA

#### Informacje ogólne

<b>Nazwa kąpieliska</b>	<b>Kąpielisko śródlądowe BIAŁY BÓR, jezioro Łobez</b>	<b>*****</b>	95%
<b>Kąpielisko administrowane przez</b>	ZAKŁAD GOSPODARKI KOMUNALNEJ I MIESZKANIOWEJ W BIAŁYM BORZE		
<b>Ilość stanowisk</b>	1	109	115
<b>Ilość ratowników</b>	2		
<b>Data audytu</b>	29.07.2011 R.	pkt uzyskanych	pkt możliwych

### DZIAŁY

#### Analiza terenu (opis obszaru i dostęp publiczny)

Kąpielisko Miejskie położone nad jeziorem Łobez w Białym Borze zorganizowane jest na terenie Ośrodka Wypoczynkowo-rekreacyjnego „Na Plaży” zarządzanego przez Zakład Gospodarki Komunalnej i Mieszkańcowej w Białym Borze. Ośrodek z plażą i kąpieliskiem tworzy spokojne warunki wypoczynku nad wodą. Nadbrzeże jeziora w granicach ośrodka z rozbudowanym systemem pomostów, który wydziela kąpielisko strzeżone o szerokości 50 metrów i długości 50 metrów oraz część pomostów spacerowych nie wchodzących w skład kąpieliska. Kąpielisko strzeżone przez ratowników w okresie od 25.06 do 31.08 w godzinach od 10.00 do 18.00. Teren ośrodka dobrze zorganizowany, ogrodzony, wstęp nieodpłatny, posiadające cztery wejścia z których jedno główne posiada mały parking przed bramą wejściową. Na terenie ośrodka znajdują się liczne zabudowania (toalety, natryski, domki wczasowe, zjeżdźalnia, sauna, kawiarnia, stołówka, recepcja, wypożyczalnia sprzętu pływającego, parking, boisko do siatki oraz pole namiotowe). Ośrodek wyposażony w małą marinę na sprzęt pływający z wyznaczonym torem wodnym dla sprzętu pływającego.

### OPIS

#### Dostęp służb ratunkowych

Dostęp służb ratowniczych drogą krajową nr 20 zjazdem w Białym Borze przy ul. Sądowej dwie drogi 1 utwardzona i 1 polna lub ul. Żymierskiego dwie drogi 1 utwardzona i 1 polna (możliwość wjazdu ciężkiego sprzętu służb ratowniczych). Miejsce wodowania sprzętu pływającego możliwe zjazdem technicznym przy recepcji ośrodka. W razie potrzeby przeprowadzenia akcji ratowniczej z użyciem śmigłowca (HEMS), miejsce do jego lądowania można wyznaczyć bezpośrednio na polu namiotowym ośrodka wczasowego. Najbliższy Szpitalny Oddział Ratunkowy (SOR) znajduje się w Szczecinku - odległość 29km. Łączność bezpośrednia ze służbami ratunkowymi możliwa jest za pomocą telefonów stacjonarnego lub komórkowego. Kąpielisko zgłoszone do CKRW w Szczecinie



**ZAOPATRZENIE RATOWNIKA**

1	Czy kąpielisko strzeżone jest przez ratowników w określonych okresach?	<input checked="" type="checkbox"/> tak Uwagi: Kąpielisko czynne w okresie od 25.06 do 31.08
2	Czy obecne jest stanowisko ratownicze?	<input checked="" type="checkbox"/> tak Jeżeli są obecne, proszę opisać ich lokalizację w odniesieniu do kąpieliska: 1 stanowisko ma wyznaczone na systemie pomostów w centralnym miejscu, 2 od strony lądu w centralnym miejscu plaży
3	Okres działania	Godziny: 10.00 do 18.00 Daty: 25.06 do 31.08.2011 r. Dni w tygodniu: <input type="checkbox"/> pn <input type="checkbox"/> wt <input type="checkbox"/> śr <input type="checkbox"/> czw <input type="checkbox"/> piąt <input type="checkbox"/> so <input type="checkbox"/> nd
4	Liczba ratowników obecnych podczas zmiany	2 osoby
5	Czy ratownicy posiadają oznaczenia identyfikacyjne?	<input checked="" type="checkbox"/> tak

**OBECNY I ZALECANY SPRZĘT RATOWNICZY**

Lp.	Opis wyposażenia	Obecny sprzęt	Dodatkowy sprzęt zalecany (jeżeli jest)	Uwagi
1.	Telefon	Tak	Tak	Doposażyć ratowników w telefon służbowy
2.	Radio	Tak	Nie	
3.	Syreny	Tak	Nie	
4.	Megafon	Tak	Nie	
5.	Gwizdki	Tak	Nie	
6.	Pasy ratownicze	Tak	Nie	
7.	Boje ratownicze	Tak	Nie	
8.	Rzutki ratownicze	Tak	Nie	
9.	Sprzęt do nurkowania	Tak	Tak	Doposażyć ratowników w ABC dla każdego
10.	Deski ratunkowe	Nie	Tak	Doposażyć ratowników
11.	Skuter z platformą	Nie	Tak	Wyposażyc w skuter z platformą rat.
12.	Motorówka	Tak	Tak	Wyposażyc w szybka łódź ratowniczą typu RIB
13.	Łodzie wiosłowe	Tak	Nie	
14.	Kamizelki ratunkowe	Tak	Nie	Doposażyć ratowników
15.	Nakrycie głowy	Tak	Nie	
16.	Ubranie ochronne	Tak	Tak	Doposażyć ratowników
17.	Lornetka	Tak	Nie	
18.	Koce	Tak	Nie	
19.	Zapasy pierwszej pomocy	Tak	Tak	Uzupełnić zapasy
20.	Nosze	Nie	Nie	
21.	Deska ortopedyczna ze stabilizatorem	Tak	Nie	
22.	Tlen	Tak	Nie	
23.	Kołnierz ortopedyczny	Tak	Nie	
24.	AED	Tak	Nie	
25.	Quad lub samochód terenowy	Nie	Tak	Wyposażyc kąpielisko w Quada

## KATEGORYZACJA I WYCIĄG Z RAPORTU OCENY RYZYKA KĄPIELISKA

### WIZYTA TERENOWA

#### Informacje ogólne

<b>Nazwa kąpieliska</b>	<b>Kąpielisko śródlądowe CZAPLINEK, jezioro Drawsko</b>	<b>**</b>	52%
<b>Kąpielisko administrowane przez</b>	URZĄD MIASTA I GMINY W CZAPLINKU		
<b>Ilość stanowisk</b>	1	57	110
<b>Ilość ratowników</b>	3		
<b>Data audytu</b>	27.07.2011 R.	pkt uzyskanych	pkt możliwych

### DZIAŁY

#### Analiza terenu (opis obszaru i dostęp publiczny)

Kąpielisko z plażą miejską zorganizowano przy ul. Drahimskiej nad Jeziorem Drawsko jest to największe (1872 ha) i najgłębsze (83 m) jezioro Pojezierza Drawskiego. Pod względem głębokości Drawsko zajmuje drugie miejsce wśród jezior w kraju. Jezioro charakteryzuje się bardzo urozmaiconą linią brzegową, której długość wynosi 76 km. Posiada liczne zatoki oraz kilka półwyspów. Na jeziorze znajduje się również 14 wysp. Uroku dodają również brzegi jeziora, które na wielu odcinkach mają charakter klifowy, wysokość dochodzi do 40 metrów nad poziom lustra wody. Plaża zlokalizowana w jednej z zatok jeziora, dobrze nasłoneczniona z łagodnie opadającym piaszczystym dnem. Teren plaży ogrodzony wstęp nieodpłatny z wyznaczonym sanitariatem z przebieralniami. Plażę wyposażono w boisko do gry w piłkę plażową, wypożyczalnię sprzętu pływającego, miejsce biwakowe i pomieszczenie dla ratowników. Kąpielisko wyznaczone w obrębie pomostów pływających. W pobliżu plaży funkcjonuje mała marina żeglarska z pomostem do cumowania sprzętu pływającego. Kąpielisko strzeżone przez ratowników w okresie od 22.06 do 31.08 w godzinach od 10.00 do 18.00.

### OPIS

#### Dostęp służb ratunkowych

Dostęp służb ratowniczych możliwy z dwóch kierunków od ul. Parkowej lub Drogi 163 (Poznań–Kołobrzeg), i ul. Drahimskiej. Dojazdy umożliwiają wjazd pojazdów służb ratowniczych do samej plaży kąpieliska. W razie potrzeby przeprowadzenia akcji ratowniczej z użyciem śmigłowca (HEMS), miejsce do jego lądowania można wyznaczyć na pobliskim stadionie LKS Lech. Wodowanie sprzętu pływającego zapewniają slipy na MKS w odległości 1500 m lub OW Drawtur oddalony 1000 m od plaży. Najbliższy SOR (szpitalny oddział ratunkowy) znajduje się w Drawsku Pomorskim oddalonym od kąpieliska 31 km. Łączność ze służbami ratunkowymi możliwa jest za pomocą telefonów komórkowych ratowników.



**ZAOPIATRZENIE RATOWNIKA**

1	Czy kąpielisko strzeżone jest przez ratowników w określonych okresach?	<input checked="" type="checkbox"/> tak Uwagi: Kąpielisko czynne w okresie od 22.06 do 31.08
2	Czy obecne jest stanowisko ratownicze?	<input checked="" type="checkbox"/> tak Jeżeli są obecne, proszę opisać ich lokalizację w odniesieniu do kąpieliska: 100 m centralnie do plaży w obrębie pomostów
3	Okres działania	Godziny: 10.00 do 18.00 Daty: 22.06 do 31.08.2011 r. Dni w tygodniu: <input type="checkbox"/> pn <input type="checkbox"/> wt <input type="checkbox"/> śr <input type="checkbox"/> czw <input type="checkbox"/> piąt <input type="checkbox"/> so <input type="checkbox"/> nd
4	Liczba ratowników obecnych podczas zmiany	3 osoby
5	Czy ratownicy posiadają oznaczenia identyfikacyjne?	<input checked="" type="checkbox"/> tak

**OBECNY I ZALECANY SPRZĘT RATOWNICZY**

Lp.	Opis wyposażenia	Obecny sprzęt	Dodatkowy sprzęt zalecany (jeżeli jest)	Uwagi
1.	Telefon	Tak	Tak	Doposażyć ratowników w telefon służbowy
2.	Radio	Nie	Tak	Doposażyć ratowników w radia VHF
3.	Syreny	Tak	Tak	
4.	Megafon	Tak	Tak	
5.	Gwizdki	Tak	Nie	
6.	Pasy ratownicze	Nie	Tak	Wyposażyć ratowników
7.	Boje ratownicze	Tak	Nie	
8.	Rzutki ratownicze	Tak	Nie	
9.	Sprzęt do nurkowania	Tak	Tak	Doposażyć ratowników w ABC dla każdego
10.	Deski ratunkowe	Nie	Tak	Wyposażyć ratowników
11.	Skuter z platformą	Nie	Nie	Wyposażyć w skuter z platformą rat.
12.	Motorówka	Nie	Tak	Wyposażyć kąpielisko w łódź lub ponton ratowniczy 30 KM
13.	Łodzie wiosłowe	Tak	Nie	Łódź BL
14.	Kamizelki ratunkowe	Nie	Tak	Wyposażyć ratowników
15.	Nakrycie głowy	Tak	Tak	Wyposażyć ratowników
16.	Ubranie ochronne	Nie	Tak	Wyposażyć ratowników
17.	Lornetka	Tak	Nie	
18.	Koce	Tak	Nie	
19.	Zapasy pierwszej pomocy	Tak	Tak	Uzupełnić zapasy
20.	Nosze	Nie	Nie	
21.	Deska ortopedyczna ze stabilizatorem	Nie	Tak	Wyposażyć kąpielisko w deskę ortopedyczną
22.	Tlen	Nie	Tak	Wyposażyć kąpielisko w apteczkę R-1
23.	Kołnierz ortopedyczny	Nie	Tak	Wyposażyć kąpielisko w apteczkę R-1
24.	AED	Nie	Tak	Poczynić starania zakupu AED
25.	Quad lub samochód terenowy	Nie	Tak	Wyposażyć kąpielisko w czasie dyżurów 24 godz.

## KATEGORYZACJA I WYCIĄG Z RAPORTU OCENY RYZYKA KĄPIELISKA

### WIZYTA TERENOWA

#### Informacje ogólne

<b>Nazwa kąpieliska</b>	<b>Kąpielisko śródlądowe LIPIANY, jezioro Wądół</b>	<b>**</b>	42%
<b>Kąpielisko administrowane przez</b>	URZĄD MIASTA I GMINY W LIPIANACH		
<b>Ilość stanowisk</b>	1	46	110
<b>Ilość ratowników</b>	2		
<b>Data audytu</b>	25.07.2011 R.	pkt uzyskanych	pkt możliwych

### DZIAŁY

#### Analiza terenu (opis obszaru i dostęp publiczny)

Kąpielisko śródlądowe w Lipianach nad jeziorem Wądół położone w części południowej jeziora gdzie na jej brzegu od strony miasta zorganizowana jest plaża miejska zarządzana przez Urząd Gminy. Kąpielisko szerokości ok. 50 m, strzeżone przez ratowników w okresie od 25.06 do 31.08 w godzinach od 10.00 do 18.00, dobrze zorganizowane, przygotowane do przyjęcia około 300 osób. Na kąpielisku znajduje się budynek gospodarczy z szaletami, punktem pierwszej pomocy i pomieszczeniem dla ratowników. Na plaży wydzielone jest boisko do gry w piłkę plażową. Kąpielisko posiada małe molo spacerowe w kształcie odwróconej litery L, gdzie wokół pomostów wyznaczone są strefy dla kąpiących się osób. Dojazd na plażę możliwy od ulicy Lipowej lub od ulicy Polnej. Teren kąpieliska jest ogrodzony, wstęp bezpłatny wejście możliwe tylko jedną bramką. Plaża piaszczysto-trawiasta, szeroka, dobrze nasłoneczniona. Tuż obok kąpieliska znajdują się mała marina żeglarska z wypożyczalnią sprzętu pływającego którą obsługuje Lipiański Klub Sportów Wodnych. Na lewo od pomostu w niedalekiej odległości kąpieliska widoczne są pale wbite w dno jeziora, które są pozostałością po rozebranym pomoście. Z kąpieliska korzystają głównie mieszkańcy Lipian sporadycznie turyści wypoczywający na pojezierzu Myśliborskim.

### OPIS

#### Dostęp służb ratunkowych

Dostęp służb ratowniczych na teren kąpieliska jest możliwy z dwóch kierunków od ulicy Lipowej z kierunku drogi krajowej nr 3 lub ulicą Polną. Brama wjazdowa na plażę umożliwiającą wjazd dużych pojazdów służb ratowniczych na teren samego kąpieliska zwykle jest zamknięta, klucze do bramy są w posiadaniu ratowników. Najbliższy szpital i oddział ratunkowy znajduje się w Pyrzycach lub w Barlinku oddalonych od Lipian o 17 km. Istnieje możliwość przyziemienia śmigłowca HEMS na przyległym boisku stadionu miejskiego. Plaża wyposażona jest w punkt pierwszej pomocy a z mariny żeglarskiej istnieje możliwość wodowania ratowniczego sprzętu pływającego.



**ZAOPATRZENIE RATOWNIKA**

1	Czy kąpielisko strzeżone jest przez ratowników w określonych okresach?	<input checked="" type="checkbox"/> tak Uwagi: Kąpielisko sezonowe czynne w okresie od 25.06 do 31.08
2	Czy obecne jest stanowisko ratownicze?	<input checked="" type="checkbox"/> tak Jeżeli są obecne, proszę opisać ich lokalizację w odniesieniu do kąpieliska: Wieża, pomost
3	Okres działania	Godziny: 10.00 do 18.00 Daty: 25.06 do 31.08.2011 r. Dni w tygodniu: <input checked="" type="checkbox"/> pn <input checked="" type="checkbox"/> wt <input checked="" type="checkbox"/> śr <input checked="" type="checkbox"/> czw <input checked="" type="checkbox"/> piąt <input checked="" type="checkbox"/> so <input checked="" type="checkbox"/> nd
4	Liczba ratowników obecnych podczas zmiany	2 osoby
5	Czy ratownicy posiadają oznaczenia identyfikacyjne?	<input checked="" type="checkbox"/> tak

**OBECNY I ZALECANY SPRZĘT RATOWNICZY**

Lp.	Opis wyposażenia	Obecny sprzęt	Dodatkowy sprzęt zalecany (jeżeli jest)	Uwagi
1.	Telefon	Tak	Tak	Doposażyć ratowników w telefon służbowy
2.	Radio	Nie	Tak	Doposażyć ratowników w radia VHF
3.	Syreny	Tak	Nie	
4.	Megafon	Tak	Nie	
5.	Gwizdki	Tak	Nie	
6.	Pasy ratownicze	Nie	Tak	Wyposażyć ratowników
7.	Boje ratownicze	Tak	Nie	
8.	Rzutki ratownicze	Tak	Nie	
9.	Sprzęt do nurkowania	Nie	Tak	Wyposażyć ratowników w ABC dla każdego
10.	Deski ratunkowe	Nie	Tak	Wyposażyć ratowników
11.	Skuter z platformą	Nie	Tak	Wyposażyć w skuter z platformą rat.
12.	Motorówka	Nie	Tak	Wyposażyć kąpielisko w łódź lub ponton ratowniczy 30 KM
13.	Łodzie wiosłowe	Nie	Tak	Wyposażyć kąpielisko w łódź BL
14.	Kamizelki ratunkowe	Nie	Tak	Wyposażyć ratowników
15.	Nakrycie głowy	Tak	Nie	
16.	Ubranie ochronne	Nie	Tak	Wyposażyć ratowników
17.	Lornetka	Nie	Tak	Wyposażyć ratowników
18.	Koce	Tak	Nie	
19.	Zapasy pierwszej pomocy	Nie	Tak	Uzupełnić zapasy
20.	Nosze	Tak	Nie	
21.	Deska ortopedyczna ze stabilizatorem	Nie	Tak	Wyposażyć kąpielisko w deskę ortopedyczną
22.	Tlen	Nie	Tak	Wyposażyć kąpielisko w apteczkę R-1
23.	Kołnierz ortopedyczny	Nie	Tak	Wyposażyć kąpielisko w apteczkę R-1
24.	AED	Nie	Tak	Poczynić starania zakupu AED
25.	Quad lub samochód terenowy	Nie	Tak	Wyposażyć kąpielisko w czasie dyżurów 24 godz.

## KATEGORYZACJA I WYCIĄG Z RAPORTU OCENY RYZYKA KĄPIELISKA

### WIZYTA TERENOWA

#### Informacje ogólne

<b>Nazwa kąpieliska</b>	<b>Kąpielisko śródlądowe LUBCZYNA, jezioro Dąbie</b>	<b>****</b>	75%
<b>Kąpielisko administrowane przez</b>	OŚRODEK SPORTU I REKREACJI W GOLENIOWIE		
<b>Ilość stanowisk</b>	1	86	115
<b>Ilość ratowników</b>	4		
<b>Data audytu</b>	30.07.2011 R.	pkt uzyskanych	pkt możliwych

### DZIAŁY

#### Analiza terenu (opis obszaru i dostęp publiczny)

Kąpielisko śródlądowe w Lubczynie położone jest na północno-wschodnim brzegu Jeziora Dąbie. Plaża publiczna usytuowana na terenie Ośrodka Sportu i Rekreacji z Goleniowa o szerokiej na 150 m., piaszczystej, dobrze nasłonecznionej plaży. Sektor strzeżony szerokości 100 m., ze zjeżdżalnią i wypożyczalnią sprzętu pływającego. W centralnym miejscu plaży znajduje się dyżurka ratownicza pełniąca rolę bazy ratowniczej ze stanowiskiem obserwacyjnym i punktem pierwszej pomocy. Kąpielisko wyposażone jest w publiczny sprzęt ratowniczy. Na terenie ośrodka znajdują się liczne atrakcje tj.: boiska do gry w siatkę, koszykówkę, plac zabaw dla dzieci, stoły do gry w tenisa. Ośrodek posiada zaplecze gastronomiczne, szalety, domki campingowe oraz bardzo dobrze przygotowaną marinę żeglarską z wypożyczalnią sprzętu pływającego. Dojazd na plażę możliwy od ulicy Żeglarskiej gdzie tuż przed bramą wejściową znajduje się mały parking dla przyjeżdżających autami na ośrodek osób. Teren kąpieliska jest ogrodzony, wstęp bezpłatny możliwy dwoma wejściami. Kąpielisko strzeżone przez ratowników w okresie od 23.06 do 31.08 w godzinach od 10.00 do 18.00, dobrze zorganizowane, przygotowane do przyjęcia około 2000 osób.

### OPIS

#### Dostęp służb ratunkowych

Dostęp służb ratowniczych na teren kąpieliska możliwy od ulicy Żeglarskiej i Plażowej. W czasie największego obłożenia kąpieliska dojazd na plażę może stwarzać problemy przez zlokalizowany przed wejściem parking dla samochodów. Brak możliwości wjazdu dużych pojazdów służb ratowniczych bezpośrednio na plażę samego kąpieliska. Najbliższy szpital i oddział ratunkowy znajduje się w Goleniowie oddalonym od Lubczyny o 14 km. Istnieje możliwość posadzenia śmigłowca HEMS bezpośrednio na plaży.



**ZAOPATRZENIE RATOWNIKA**

1	Czy kąpielisko strzeżone jest przez ratowników w określonych okresach?	<input type="checkbox"/> tak Uwagi: Kąpielisko sezonowe czynne w okresie od 23.06 do 31.08
2	Czy obecne jest stanowisko ratownicze?	<input type="checkbox"/> tak Jeżeli są obecne, proszę opisać ich lokalizację w odniesieniu do kąpieliska: 2 stanowiska od strony wody i od strony lądu
3	Okres działania	Godziny: 10.00 do 18.00 Daty: 23.06 do 31.08.2011 r. Dni w tygodniu: <input type="checkbox"/> pn <input type="checkbox"/> wt <input type="checkbox"/> śr <input type="checkbox"/> czw <input type="checkbox"/> piąt <input type="checkbox"/> so <input type="checkbox"/> nd
4	Liczba ratowników obecnych podczas zmiany	5 osób
5	Czy ratownicy posiadają oznaczenia identyfikacyjne?	<input type="checkbox"/> tak

**OBECNY I ZALECANY SPRZĘT RATOWNICZY**

Lp.	Opis wyposażenia	Obecny sprzęt	Dodatkowy sprzęt zalecany (jeżeli jest)	Uwagi
1.	Telefon	Tak	Tak	Doposażyć ratowników w telefon służbowy
2.	Radio	Nie	Tak	Doposażyć ratowników w radia VHF
3.	Syreny	Tak	Nie	
4.	Megafon	Tak	Nie	
5.	Gwizdki	Tak	Nie	
6.	Pasy ratownicze	Tak	Tak	Doposażyć ratowników
7.	Boje ratownicze	Tak	Nie	
8.	Rzutki ratownicze	Tak	Nie	
9.	Sprzęt do nurkowania	Nie	Tak	Wyposażyc ratowników w ABC dla każdego
10.	Deski ratunkowe	Nie	Tak	Doposażyć ratowników
11.	Skuter z platformą	Nie	Tak	Wyposażyc w skuter z platformą rat.
12.	Motorówka	Nie	Tak	Wyposażyc w szybka łódź ratowniczą typu RIB
13.	Łodzie wiosłowe	Tak	Tak	
14.	Kamizelki ratunkowe	Tak	Tak	Doposażyć ratowników
15.	Nakrycie głowy	Tak	Nie	
16.	Ubranie ochronne	Tak	Tak	Doposażyć ratowników
17.	Lornetka	Tak	Nie	
18.	Koce	Tak	Nie	
19.	Zapasy pierwszej pomocy	Tak	Tak	Uzupełnić zapasy
20.	Nosze	Nie	Nie	
21.	Deska ortopedyczna ze stabilizatorem	Tak	Nie	
22.	Tlen	Nie	Tak	Wyposażyc kąpielisko w apteczkę R-1
23.	Kołnierz ortopedyczny	Tak	Nie	
24.	AED	Tak	Nie	
25.	Quad lub samochód terenowy	Nie	Tak	Wyposażyc kąpielisko w Quada 4x4 w czasie dyżurów 24 godz.

## KATEGORYZACJA I WYCIĄG Z RAPORTU OCENY RYZYKA KĄPIELISKA

### WIZYTA TERENOWA

#### Informacje ogólne

<b>Nazwa kąpieliska</b>	<b>Kąpielisko śródlądowe MORYŃ, jezioro Morzycko</b>	<b>****</b>	78 %
<b>Kąpielisko administrowane przez</b>	URZĄD MIEJSKI W MORYNIU – ZAKŁAD GOSPODARKI KOMUNALNEJ I MIESZKANIOWEJ W MORYNIU		
<b>Ilość stanowisk</b>	1	90	115
<b>Ilość ratowników</b>	2		
<b>Data audytu</b>	25.07.2011 R.	pkt uzyskanych	pkt możliwych

### DZIAŁY

#### Analiza terenu (opis obszaru i dostęp publiczny)

Kąpielisko położone jest na zachodnim brzegu jeziora Morzycko w parku miejskim który jest częścią Cedyńskiego Parku Krajobrazowego. Powierzchnia jeziora wynosi 342,7 ha, długość 2,9 km i szerokość 2,4 km. Jezioro Morzycko jest jeziorem morenowym z brzegami wysoko wyniesionymi nad powierzchnię wody, jest najgłębszym jeziorem Pojezierza Zachodniego i 9 pod względem głębokości w kraju. Głębokość maksymalna wynosi 60 m, występuje tu zjawisko kryptodepresji. Średnia głębokość jeziora wynosi 14,5 m. Plaża miejska z systemem pomostów który wydziela kąpielisko strzeżone o szerokości 50 m i długości 50 m, dobrze zorganizowane, teren ogrodzony z centralnie umieszczonym murowanym pawilonem wyposażony w punkt medyczny, bazę ratowniczą z hangarem na sprzęt pływający i ratowniczy, sanitariaty i punkt gastronomiczny. Na kąpielisku wypoczywający mają do dyspozycji plażę piaszczysto-trawiastą, boisko do siatkówki, plac zabaw dla dzieci oraz spacerowe molo z widokiem na jezioro. Przy plaży działa mała wypożyczalnia sprzętu pływającego. Kąpielisko strzeżone przez ratowników w okresie od 01.07 do 31.08 w godzinach od 10.00 do 18.00.

### OPIS

#### Dostęp służb ratunkowych

Dostęp służb ratowniczych poprzez bramę wjazdową Dojazd na kąpielisko od strony miasta dobrze oznakowana tablicami w 3 językach, drogą nieutwardzoną od ul. Jeziornej. Za bramą kąpieliska zjazd na samą plażę drogą nieutwardzoną, mocno nachyloną w kierunku jeziora. Przy ul. Jeziornej nad brzegiem jeziora zlokalizowany jest slip do wodowania sprzętu pływającego. W razie potrzeby przeprowadzenia akcji ratowniczej z użyciem śmigłowca (HEMS), miejsce do jego lądowania można wyznaczyć na terenie boiska szkolnego SP w Moryniu przy ul. Jeziornej w odległości 300 m od plaży. Najbliższy SOR (szpitalny oddział ratunkowy) znajduje się w Gryfinie oddalonym o 50 km, najbliższa Izba przyjęć jest w Dębnie w odległości 24 km. Łączność ze służbami ratunkowymi możliwa jest za pomocą telefonów komórkowych ratowników. Kąpielisko zgłoszone do CKRW w Szczecinie.



**ZAOPATRZENIE RATOWNIKA**

1	Czy kąpielisko strzeżone jest przez ratowników w określonych okresach?	<input checked="" type="checkbox"/> tak Uwagi: Kąpielisko czynne w okresie od 01.07 do 31.08
2	Czy obecne jest stanowisko ratownicze?	<input checked="" type="checkbox"/> tak Jeżeli są obecne, proszę opisać ich lokalizację w odniesieniu do kąpieliska: 50 m/50 m przy pomoście spacerowym
3	Okres działania	Godziny: 10.00 do 18.00 Daty: 01.07 do 31.08.2011 r. Dni w tygodniu: <input type="checkbox"/> pn <input type="checkbox"/> wt <input type="checkbox"/> śr <input type="checkbox"/> czw <input type="checkbox"/> piąt <input type="checkbox"/> so <input type="checkbox"/> nd
4	Liczba ratowników obecnych podczas zmiany	2 osoby
5	Czy ratownicy posiadają oznaczenia identyfikacyjne?	<input checked="" type="checkbox"/> tak

**OBECNY I ZALECANY SPRZĘT RATOWNICZY**

Lp.	Opis wyposażenia	Obecny sprzęt	Dodatkowy sprzęt zalecany (jeżeli jest)	Uwagi
1.	Telefon	Tak	Tak	Doposażyć ratowników w telefon służbowy
2.	Radio	Tak	Nie	
3.	Syreny	Tak	Nie	
4.	Megafon	Tak	Nie	
5.	Gwizdki	Tak	Nie	
6.	Pasy ratownicze	Tak	Tak	Doposażyć ratowników
7.	Boje ratownicze	Tak	Nie	
8.	Rzutki ratownicze	Tak	Nie	
9.	Sprzęt do nurkowania	Tak	Tak	Doposażyć ratowników w ABC dla każdego
10.	Deski ratunkowe	Nie	Tak	Doposażyć ratowników
11.	Skuter z platformą	Nie	Tak	Wyposażyc w skuter z platformą rat.
12.	Motorówka	Tak	Nie	Ponton ratowniczy 30 KM
13.	Łódzie wiosłowe	Tak	Nie	Łódź BL
14.	Kamizelki ratunkowe	Tak	Nie	
15.	Nakrycie głowy	Tak	Nie	
16.	Ubranie ochronne	Nie	Tak	Doposażyć ratowników
17.	Lornetka	Tak	Nie	
18.	Koce	Tak	Nie	
19.	Zapasy pierwszej pomocy	Tak	Tak	Uzupełnić zapasy
20.	Nosze	Nie	Nie	
21.	Deska ortopedyczna ze stabilizatorem	Tak	Nie	
22.	Tlen	Tak	Nie	
23.	Kołnierz ortopedyczny	Tak	Nie	
24.	AED	Nie	Tak	Poczynić starania w zakupie AED
25.	Quad lub samochód terenowy	Nie	Tak	Wyposażyc kąpielisko w czasie dyżurów 24 godz.

## KATEGORYZACJA I WYCIĄG Z RAPORTU OCENY RYZYKA KĄPIELISKA

### WIZYTA TERENOWA

#### Informacje ogólne

<b>Nazwa kąpieliska</b>	<b>Kąpielisko śródlądowe MYŚLIBÓRZ, jezioro Myśliborskie</b>	<b>****</b>	78 %
<b>Kąpielisko administrowane przez</b>	OŚRODEK SPORTU I REKREACJI W MYŚLIBORZU		
<b>Ilość stanowisk</b>	1	86	110
<b>Ilość ratowników</b>	3		
<b>Data audytu</b>	25.07.2011 R.	pkt uzyskanych	pkt możliwych

### DZIAŁY

#### Analiza terenu (opis obszaru i dostęp publiczny)

Kąpielisko śródlądowe w Myśliborzu nad jeziorem Myśliborskim położone w części południowej zatoki gdzie na jej wschodnim brzegu od strony miasta zorganizowana jest plaża miejska zarządzana przez Ośrodek Sportu i Rekreacji w Myśliborzu. Kąpielisko o szerokości 100 m., strzeżone przez ratowników w okresie od 24.06 do 31.08 w godzinach od 10.00 do 19.00, dobrze zorganizowane, przygotowane do przyjęcia około 2000 osób. Na kąpielisku wybudowana jest baza ratownicza z punktem medycznym i centrum zarządzania ratownictwa wodnego. Przy bazie stacjonują jednostki WOPR, obok bazy znajduje się slip do wodowania sprzętu służb ratowniczych. Dojazd na plażę od ulicy Szarych Szeregów lub od ulicy 11 Listopada, gdzie tuż przed bramą wjazdową znajduje się mały parking dla pojazdów osób korzystających z kąpieliska. Teren kąpieliska jest ogrodzony, wstęp bezpłatny wejście możliwe bramą główną na, której znajdują się zasady korzystania z kąpieliska wraz z nakazami stosowania się do oznakowania funkcjonującego na kąpielisku. Plaża piaszczysto-trawiasta, szeroka, dobrze nasłoneczniona. Na terenie kąpieliska znajdują się budynki komunalne, mała marina żeglarska z wypożyczalnią sprzętu pływającego, boisko do gry w piłkę plażową oraz toalety. Kąpielisko posiada molo spacerowe w kształcie odwróconej litery h, gdzie w wewnętrznej części pomostów wyznaczone są strefy dla kąpiących się osób. Od strony otwartej wody pomost łączy się z wysepką. Plażę wyposażono również w tor wodny oddzielony od kąpieliska mołem na którym zlokalizowane jest jedno z dwóch stanowisk ratowniczych, drugie główne stanowisko wyznaczone jest na wieżyczce od strony plaży. Z kąpieliska korzystają głównie mieszkańcy oraz turyści wypoczywający na pojezierzu Myśliborskim.

### OPIS

#### Dostęp służb ratunkowych

Dostęp służb ratowniczych na teren kąpieliska jest możliwy z dwóch kierunków od ulicy Szarych Szeregów i 11 Listopada. W czasie największego obłożenia kąpieliska dojazd na plażę może stwarzać problemy przez zlokalizowany przed wjazdem na kąpielisko parking dla aut osób odwiedzających plażę. Wejście na plażę umożliwia wjazd dużych aut służb ratowniczych na teren samego kąpieliska. Najbliższy szpital i oddział ratunkowy znajduje się w Dębnie lub Barlinku oddalonych od Myśliborza o 24 km. Istnieje możliwość przyziemienia śmigłowca HEMS na sąsiadującym z kąpieliskiem boiskiem stadionu miejskiego. Plaża wyposażona jest w bazę ratowniczą wraz ze slipem do wodowania sprzętu ratowniczego. Kąpielisko zgłoszone do CKRW w Szczecinie.



**ZAOPATRZENIE RATOWNIKA**

1	Czy kąpielisko strzeżone jest przez ratowników w określonych okresach?	<input checked="" type="checkbox"/> tak Uwagi: Kąpielisko sezonowe czynne w okresie od 22.07 do 31.08
2	Czy obecne jest stanowisko ratownicze?	<input checked="" type="checkbox"/> tak Jeżeli są obecne, proszę opisać ich lokalizację w odniesieniu do kąpieliska: Wieża centralnie na plaży i stanowisko na środku pomostów
3	Okres działania	Godziny: 10.00 do 19.00 Daty: 01.07 do 31.08.2011 r. Dni w tygodniu: <input type="checkbox"/> pn <input type="checkbox"/> wt <input type="checkbox"/> śr <input type="checkbox"/> czw <input type="checkbox"/> piąt <input type="checkbox"/> so <input type="checkbox"/> nd
4	Liczba ratowników obecnych podczas zmiany	4 osoby
5	Czy ratownicy posiadają oznaczenia identyfikacyjne?	<input checked="" type="checkbox"/> tak

**OBECNY I ZALECANY SPRZĘT RATOWNICZY**

Lp.	Opis wyposażenia	Obecny sprzęt	Dodatkowy sprzęt zalecany (jeżeli jest)	Uwagi
1.	Telefon	Tak	Tak	Doposażyć ratowników w telefon służbowy
2.	Radio	Tak	Nie	
3.	Syreny	Tak	Nie	
4.	Megafon	Tak	Nie	
5.	Gwizdki	Tak	Nie	
6.	Pasy ratownicze	Tak	Tak	Doposażyć ratowników
7.	Boje ratownicze	Tak	Nie	
8.	Rzutki ratownicze	Tak	Nie	
9.	Sprzęt do nurkowania	Tak	Tak	Doposażyć ratowników w ABC dla każdego
10.	Deski ratunkowe	Nie	Tak	Doposażyć ratowników
11.	Skuter z platformą	Nie	Tak	Wyposażyc w skuter z platformą rat.
12.	Motorówka	Tak	Nie	
13.	Łódzie wiosłowe	Tak	Nie	Łódź BL
14.	Kamizelki ratunkowe	Tak	Nie	
15.	Nakrycie głowy	Tak	Nie	
16.	Ubranie ochronne	Nie	Tak	Doposażyć ratowników
17.	Lornetka	Tak	Nie	
18.	Koce	Tak	Nie	
19.	Zapasy pierwszej pomocy	Tak	Tak	Uzupełnić zapasy
20.	Nosze	Nie	Nie	
21.	Deska ortopedyczna ze stabilizatorem	Tak	Nie	
22.	Tlen	Tak	Nie	
23.	Kołnier ortopedyczny	Tak	Nie	
24.	AED	Nie	Tak	Poczynić starania w zakupie AED
25.	Quad lub samochód terenowy	Nie	Tak	Wyposażyc kąpielisko w czasie dyżurów 24 godz.

## KATEGORYZACJA I WYCIĄG Z RAPORTU OCENY RYZYKA KĄPIELISKA

### WIZYTA TERENOWA

#### Informacje ogólne

<b>Nazwa kąpieliska</b>	<b>Kąpielisko śródlądowe STEPNICA, Zalew Szczeciński</b>	<b>***</b>	73 %
<b>Kąpielisko administrowane przez</b>	OŚRODEK GMINNY W STEPNICY		
<b>Ilość stanowisk</b>	1	84	115
<b>Ilość ratowników</b>	3		
<b>Data audytu</b>	30.07.2011 R.	pkt uzyskanych	pkt możliwych

### DZIAŁY

#### Analiza terenu (opis obszaru i dostęp publiczny)

Kąpielisko śródlądowe w Stepnicy położone jest na południowo-wschodnim brzegu Zalewu Szczecińskiego. Plaża publiczna usytuowana w rejonie Basenu Rybackiego, po jego zewnętrznej stronie i rozciąga się wzdłuż brzegu na długości 240 metrów, oddalona od centrum Stepnicy około 300 m. Dojazd na plażę od ulicy Kościuszki gdzie tuż przed bramą wjazdową znajduje się parking dla przyjeżdżających autami na kąpielisko osób. Teren kąpieliska jest ogrodzony, wstęp bezpłatny wejście możliwe bramą główną na której znajdują się zasady korzystania z kąpieliska wraz z nakazami stosowania się do oznakowania funkcjonującego na kąpielisku. Plaża piaszczysta, szeroka, dobrze nasłoneczniona. Na terenie kąpieliska znajdują się budynki komunalne, punkt gastronomiczny, wypożyczalnia sprzętu pływającego oraz toalety. Kąpielisko posiada molo spacerowe w kształcie litery T, wzdłuż którego wyznaczone są strefy dla kąpiących się osób. Od strony otwartej wody możliwe jest cumowanie żaglówek. Plażę wyposażono również w tor wodny oddzielony od kąpieliska mołem na którym zlokalizowane jest jedno z dwóch stanowisk ratowniczych, drugie główne stanowisko wyznaczone jest na wieżyczce od strony plaży. Z kąpieliska korzystają głównie turyści oraz mieszkańcy okolicznych miejscowości. Kąpielisko strzeżone przez ratowników w okresie od 1.07 do 31.08 w godzinach od 10.00 do 18.00, dobrze zorganizowane, przygotowane do przyjęcia około 2000 osób.

### OPIS

#### Dostęp służb ratunkowych

Dostęp służb ratowniczych na teren kąpieliska jest możliwy od ulicy Kościuszki dwoma bramami, z których główna nie jest zamykana. W czasie największego obłożenia kąpieliska, dojazd na plażę może stwarzać problemy przez zlokalizowany przed wjazdem parking dla aut osób odwiedzających plażę. Wejście na plażę umożliwia wjazd dużych pojazdów służb ratowniczych bezpośrednio na teren samego kąpieliska. Najbliższy szpital i oddział ratunkowy znajduje się w Goleniowie oddalonym od Stepnicy o 24 km Istnieje możliwość przyziemienia śmigłowca HEMS na przyległym boisku do piłki siatkowej.



**ZAPATRZENIE RATOWNIKA**

1	Czy kąpielisko strzeżone jest przez ratowników w określonych okresach?	<input checked="" type="checkbox"/> tak Uwagi: Kąpielisko sezonowe czynne w okresie od 01.07 do 31.08
2	Czy obecne jest stanowisko ratownicze?	<input checked="" type="checkbox"/> tak Jeżeli są obecne, proszę opisać ich lokalizację w odniesieniu do kąpieliska: Wieża centralnie na plaży i stanowisko na środku pomostów
3	Okres działania	Godziny: 10.00 do 18.00 Daty: 01.07 do 31.08.2011 r. Dni w tygodniu: <input type="checkbox"/> pn <input type="checkbox"/> wt <input type="checkbox"/> śr <input type="checkbox"/> czw <input type="checkbox"/> piąt <input type="checkbox"/> so <input type="checkbox"/> nd
4	Liczba ratowników obecnych podczas zmiany	3 osoby
5	Czy ratownicy posiadają oznaczenia identyfikacyjne?	<input checked="" type="checkbox"/> tak

**OBECNY I ZALECANY SPRZĘT RATOWNICZY**

Lp.	Opis wyposażenia	Obecny sprzęt	Dodatkowy sprzęt zalecany (jeżeli jest)	Uwagi
1.	Telefon	Tak	Tak	Doposażyć ratowników w telefon służbowy
2.	Radio	Nie	Tak	Doposażyć ratowników w radia VHF
3.	Syreny	Nie	Tak	Wyposażyć kąpielisko w tubę elektroakustyczną
4.	Megafon	Nie	Tak	Wyposażyć kąpielisko w tubę elektroakustyczną
5.	Gwizdki	Tak	Nie	
6.	Pasy ratownicze	Tak	Tak	Doposażyć ratowników
7.	Boje ratownicze	Tak	Nie	
8.	Rzutki ratownicze	Tak	Nie	
9.	Sprzęt do nurkowania	Nie	Tak	Wyposażyć ratowników w ABC dla każdego
10.	Deski ratunkowe	Nie	Tak	Doposażyć ratowników
11.	Skuter z platformą	Nie	Tak	Wyposażyć w skuter z platformą rat.
12.	Motorówka	Nie	Tak	Wyposażyć w szybka łódź ratowniczą typu RIB
13.	Łodzie wiosłowe	Tak	Nie	Łódź BL
14.	Kamizelki ratunkowe	Tak	Tak	Doposażyć ratowników
15.	Nakrycie głowy	Tak	Nie	
16.	Ubranie ochronne	Nie	Tak	Doposażyć ratowników
17.	Lornetka	Tak	Nie	
18.	Koce	Tak	Nie	
19.	Zapasy pierwszej pomocy	Tak	Tak	Uzupełnić zapasy
20.	Nosze	Tak	Nie	
21.	Deska ortopedyczna ze stabilizatorem	Nie	Tak	Wyposażyć kąpielisko w deskę ortopedyczną
22.	Tlen	Tak	Tak	Wyposażyć kąpielisko w apteczkę R-1
23.	Kołnierz ortopedyczny	Tak	Nie	
24.	AED	Nie	Tak	Poczynić starania w zakupie AED
25.	Quad lub samochód terenowy	Nie	Tak	Wyposażyć kąpielisko w czasie dyżurów 24 godz.

## KATEGORYZACJA I WYCIĄG Z RAPORTU OCENY RYZYKA KĄPIELISKA

### WIZYTA TERENOWA

#### Informacje ogólne

<b>Nazwa kąpieliska</b>	<b>Kąpielisko śródlądowe SZCZECIN „DĄBIE”, jezioro Dąbie</b>	<b>****</b>	<b>86 %</b>
<b>Kąpielisko administrowane przez</b>	ZAKŁAD USŁUG KOMUNALNYCH W SZCZECINIE		
<b>Ilość stanowisk</b>	1	95	110
<b>Ilość ratowników</b>	8		
<b>Data audytu</b>	29.07.2011 R.	pkt uzyskanych	pkt możliwych

### DZIAŁY

#### Analiza terenu (opis obszaru i dostęp publiczny)

Kąpielisko miejskie położone nad jeziorem Dąbie, w części zatoki Dąbie Małe. Ośrodek plaży miejskiej zlokalizowany jest w prawobrzeżnej części Szczecina. Uczęszczany głównie przez mieszkańców Dąbia i turystów wypoczywających w okolicy. Do kąpieliska Dąbie dojdziemy ulicą Żaglową przy której znajduje się parking umożliwiający pozostawienie auta osobom dojeżdżającym na kąpielisko w sposób nie utrudniający dojazdu służbom ratowniczym. Do plażowania zachęca szeroki pas piaszczystej plaży o długości 130 metrów, zakończony trawiastym skwerem ocieniony rosnącymi tam drzewami. Na kąpielisku znajduje się plac zabaw z drabinkami i huśtawkami oraz boisko do gry w siatkówkę. Plaża dobrze zorganizowana posiadająca duży dozorowany sanitariat, natryski oraz liczne przebieralnie kabinowe. Na terenie ośrodka działa Centrum Koordynacji Ratownictwa Wodnego, plażę wyposażono również w tor wodny oddzielony od kąpieliska pomostem na którym zlokalizowane jest jedno z dwóch stanowisk ratowniczych, drugie główne stanowisko wyznaczone jest na wieżyczce w środkowej części plaży. Kąpielisko Dąbie jest ogrodzone, wstęp na plażę jest odpłatny. Kąpielisko strzeżone przez ratowników w okresie od 15.06 do 31.08 dobrze zorganizowane, przygotowane do przyjęcia około 2000 osób.

### OPIS

#### Dostęp służb ratunkowych

Dostęp służb ratowniczych na teren kąpieliska jest bardzo dobry. By ułatwić wjazd Państwowej Straży Pożarnej, Policji, Służb Medycznych, czy innym służbom została ustawiona i specjalnie przystosowana brama wjazdowa. Dojazd na plażę prowadzi przez ulicę Żaglową, natomiast na przyległym boisku piłkarskim jest miejsce do przyziemienia śmigłowca HEMS. Na kąpielisku znajduje się Centrum Koordynacji Ratownictwa Wodnego woj. Zachodniopomorskiego.



**ZAOPATRZENIE RATOWNIKA**

1	Czy kąpielisko strzeżone jest przez ratowników w określonych okresach?	<input checked="" type="checkbox"/> tak Uwagi: Kąpielisko czynne w okresie od 15.06 do 31.08
2	Czy obecne jest stanowisko ratownicze?	<input checked="" type="checkbox"/> tak Jeżeli są obecne, proszę opisać ich lokalizację w odniesieniu do kąpieliska: Wieża, pomost
3	Okres działania	Godziny: 10.00 do 20.00 Daty: 15.06 do 31.08.2011 r. Dni w tygodniu: <input type="checkbox"/> pn <input type="checkbox"/> wt <input type="checkbox"/> śr <input type="checkbox"/> czw <input type="checkbox"/> piąt <input type="checkbox"/> so <input type="checkbox"/> nd
4	Liczba ratowników obecnych podczas zmiany	8 osób
5	Czy ratownicy posiadają oznaczenia identyfikacyjne?	<input checked="" type="checkbox"/> tak

**OBECNY I ZALECANY SPRZĘT RATOWNICZY**

Lp.	Opis wyposażenia	Obecny sprzęt	Dodatkowy sprzęt zalecany (jeżeli jest)	Uwagi
1.	Telefon	Tak	Tak	Doposażyć ratowników w telefon służbowy
2.	Radio	Tak	Nie	
3.	Syreny	Tak	Nie	
4.	Megafon	Tak	Nie	
5.	Gwizdki	Tak	Nie	
6.	Pasy ratownicze	Tak	Tak	Doposażyć ratowników
7.	Boje ratownicze	Tak	Nie	
8.	Rzutki ratownicze	Tak	Nie	
9.	Sprzęt do nurkowania	Tak	Tak	Doposażyć ratowników w ABC dla każdego
10.	Deski ratunkowe	Nie	Tak	Doposażyć ratowników
11.	Skuter z platformą	Nie	Tak	Wyposażyć w skuter z platformą rat.
12.	Motorówka	Tak	Nie	Wyposażyć w szybka łódź ratowniczą typu RIB
13.	Łodzie wiosłowe	Tak	Nie	Łódź BL
14.	Kamizelki ratunkowe	Tak	Nie	
15.	Nakrycie głowy	Tak	Nie	
16.	Ubranie ochronne	Nie	Tak	Doposażyć ratowników
17.	Lornetka	Tak	Nie	
18.	Koce	Tak	Nie	
19.	Zapasy pierwszej pomocy	Tak	Tak	Uzupełnić zapasy
20.	Nosze	Nie	Nie	
21.	Deska ortopedyczna ze stabilizatorem	Tak	Nie	
22.	Tlen	Tak	Nie	
23.	Kołnierz ortopedyczny	Tak	Nie	
24.	AED	Tak	Nie	
25.	Quad lub samochód terenowy	Nie	Tak	Wyposażyć kąpielisko w czasie dyżurów 24 godz.

## KATEGORYZACJA I WYCIĄG Z RAPORTU OCENY RYZYKA KĄPIELISKA

### WIZYTA TERENOWA

#### Informacje ogólne

<b>Nazwa kąpieliska</b>	<b>Kąpielisko śródlądowe SZCZECIN „DZIEWOKLICZ”</b>	<b>****</b>	<b>83 %</b>
<b>Kąpielisko administrowane przez</b>	ZAKŁAD USŁUG KOMUNALNYCH W SZCZECINIE		
<b>Ilość stanowisk</b>	1	92	115
<b>Ilość ratowników</b>	4		
<b>Data audytu</b>	29.07.2011 R.	pkt uzyskanych	pkt możliwych

### DZIAŁY

#### Analiza terenu (opis obszaru i dostęp publiczny)

Kąpielisko umiejscowione jest za pierwszym mostem na ul. Autostrada Poznańska jadąc w kierunku dzielnicy Podjuchy. Kąpielisko znajduje się w Kanale Odyńca, który łączy Odrę Zachodnią z Odrą Wschodnią. Kąpielisko jest świetnym miejscem na spędzenie wolnego czasu dla mieszkańców Szczecina i turystów, mogących uprawiać tam sporty wodne, wędkarstwo, spędzać czas przy ognisku, grillu lub wybrać się na spacer. Na terenie kąpieliska znajdują się marina PTTK, w której można wypożyczyć sprzęt pływający. Przed bramą znajduje się bezpłatny parking na 300 samochodów. Za bramą główną znajduje się drewniany mostek prowadzący na kąpielisko a za nim wyłożona betonowymi płytami droga. Kąpielisko strzeżone przez ratowników w okresie od 15.06 do 31.08 jest dobrze zorganizowane, przygotowane do przyjęcia około 1000 osób dziennie. Szeroka i dobrze nasłoneczniona plaża o łagodnym nachyleniu w kierunku wody częściowo porośnięta trawą, nad samym brzegiem piaszczysta, dno opadające do 4 m. Na kąpielisku znajdują się zabudowania tworzące infrastrukturę kąpieliska (pomieszczenia dla ratowników, toalety, pomieszczenia na sprzęt), punkty gastronomiczne, boiska do siatkówki plażowej, miejsca do rozpalania ognisk, itp. Poza obszarem kąpieliska znajduje się marina w której cumują łodzie ratownicze.

### OPIS

#### Dostęp służb ratunkowych

Dojazd służb ratowniczych jest dobry na kąpielisko można dojechać z centrum miasta od i zachodu jak i wschodu Autostradą Poznańską. Przed wejściem na obiekt znajduje się duży parking co ułatwia dojazd służb ratowniczych do samej bramy kąpieliska. Brama przystosowana dla dużych pojazdów lecz za bramą znajduje się drewniany mostek który jest jedynym połączeniem z kąpieliskiem. Brak możliwości dojazdu do samej plaży. Lokalizacja miejsca do lądowania śmigłowca HEMS utrudniona przez liczne drzewa rosnące wokół plaży. W przypadku interwencji służb ratowniczych muszą pieszo wraz ze sprzętem pokonać ok. 300m odcinek alejki prowadzącej do samego kąpieliska. Brak możliwości przejazdu ciężkiego sprzętu przez mostek. Kąpielisko zgłoszone do CKRW w Szczecinie.



**ZAOPATRZENIE RATOWNIKA**

1	Czy kąpielisko strzeżone jest przez ratowników w określonych okresach?	<input checked="" type="checkbox"/> tak Uwagi: Kąpielisko sezonowe czynne w okresie od 15.06 do 31.08
2	Czy obecne jest stanowisko ratownicze?	<input checked="" type="checkbox"/> tak Jeżeli są obecne, proszę opisać ich lokalizację w odniesieniu do kąpieliska: 2 wieże ratownicze wzdłuż kąpieliska, 1 łódź od strony wody
3	Okres działania	Godziny: 10.00 do 20.00 Daty: 15.06 do 31.08.2011 r. Dni w tygodniu: <input checked="" type="checkbox"/> pn <input checked="" type="checkbox"/> wt <input checked="" type="checkbox"/> śr <input checked="" type="checkbox"/> czw <input checked="" type="checkbox"/> piąt <input checked="" type="checkbox"/> so <input checked="" type="checkbox"/> nd
4	Liczba ratowników obecnych podczas zmiany	4 osoby
5	Czy ratownicy posiadają oznaczenia identyfikacyjne?	<input checked="" type="checkbox"/> tak

**OBECNY I ZALECANY SPRZĘT RATOWNICZY**

Lp.	Opis wyposażenia	Obecny sprzęt	Dodatkowy sprzęt zalecany (jeżeli jest)	Uwagi
1.	Telefon	Tak	Tak	Doposażyć ratowników w telefon służbowy
2.	Radio	Tak	Nie	
3.	Syreny	Tak	Nie	
4.	Megafon	Tak	Nie	
5.	Gwizdki	Tak	Nie	
6.	Pasy ratownicze	Tak	Tak	Doposażyć ratowników
7.	Boje ratownicze	Tak	Nie	
8.	Rzutki ratownicze	Tak	Nie	
9.	Sprzęt do nurkowania	Tak	Tak	Doposażyć ratowników w ABC dla każdego
10.	Deski ratunkowe	Nie	Tak	Doposażyć ratowników
11.	Skuter z platformą	Nie	Tak	Wyposażyc w skuter z platformą rat.
12.	Motorówka	Tak	Nie	Wyposażyc w szybka łódź ratowniczą typu RIB
13.	Łodzie wiosłowe	Tak	Nie	Łódź BL
14.	Kamizelki ratunkowe	Tak	Nie	
15.	Nakrycie głowy	Tak	Nie	
16.	Ubranie ochronne	Nie	Tak	Doposażyć ratowników
17.	Lornetka	Tak	Nie	
18.	Koce	Tak	Nie	
19.	Zapasy pierwszej pomocy	Tak	Tak	Uzupełnić zapasy
20.	Nosze	Nie	Nie	
21.	Deska ortopedyczna ze stabilizatorem	Tak	Nie	
22.	Tlen	Tak	Nie	
23.	Kołnierz ortopedyczny	Tak	Nie	
24.	AED	Tak	Nie	
25.	Quad lub samochód terenowy	Tak	Nie	

## KATEGORYZACJA I WYCIĄG Z RAPORTU OCENY RYZYKA KĄPIELISKA

### WIZYTA TERENOWA

#### Informacje ogólne

<b>Nazwa kąpieliska</b>	<b>Kąpielisko śródlądowe SZCZECIN „GŁĘBOKIE”, jezioro Głębokie</b>	<b>****</b>	84 %
<b>Kąpielisko administrowane przez</b>	ZAKŁAD USŁUG KOMUNALNYCH W SZCZECINIE		
<b>Ilość stanowisk</b>	2	93	110
<b>Ilość ratowników</b>	11		
<b>Data audytu</b>	29.07.2011 R.	pkt uzyskanych	pkt możliwych

### DZIAŁY

#### Analiza terenu (opis obszaru i dostęp publiczny)

Kąpielisko miejskie położone w północnej części Szczecina nad jeziorem Głębokim. Teren kąpieliska dobrze nasłoneczniony z szeroką, piaszczystą plażą, teren kąpieliska położony dalej od wody porośnięty trawą. W środkowej części kąpieliska znajduje się pomost w kształcie litery T, dzielący kąpielisko na dwa sektory strzeżone. Na pomost wstęp mają tylko ratownicy gdyż na nim wyznaczone jest stanowisko ratownicze z miejscem toru wodnego dla sprzętu ratowniczego i cumowania. Na terenie kąpieliska znajdują się punkty gastronomiczne, przebieralnie, toalety, plac zabaw dla dzieci, zjeżdżalnia wodna. W czasie kiedy kąpielisko jest nieczynne działa tu park linowy. Plaża zarządzana jest przez Zakład Usług Komunalnych, a wstęp na kąpielisko jest odpłatny. Plaża strzeżona w okresie od 15.06 do 31.08 przez ratowników. W sezonie, jak tylko dopisuje pogoda, z kąpieliska korzysta kilkadziesiąt tysięcy plażowiczów.

### OPIS

#### Dostęp służb ratunkowych

Dostęp służb ratowniczych na teren kąpieliska jest bardzo dobry. By ułatwić wjazd Państwowej Straży Pożarnej, Policji, Służb Medycznych, czy innym służbom ratowniczym zostały ustawione i specjalnie przystosowane bramy wjazdowe. Dojazd dla służb ratowniczych prowadzący bezpośrednio na plażę wyznaczony jest od ulicy ppłk H. Kupczyka. Drugi wjazd dla służb ratowniczych znajduje się od zaplecza kąpieliska na ulicy Emila Zegadłowicza. Klucze od bram są dostępne u kierownictwa obiektu. Na terenie plaży jest możliwość zwodowania sprzętu pływającego. Kąpielisko zgłoszone jest do CKRW w Szczecinie.



**ZAOPATRZENIE RATOWNIKA**

1	Czy kąpielisko strzeżone jest przez ratowników w określonych okresach?	<input checked="" type="checkbox"/> tak Uwagi: Kąpielisko sezonowe czynne w okresie od 15.06 do 31.08
2	Czy obecne jest stanowisko ratownicze?	<input checked="" type="checkbox"/> tak Jeżeli są obecne, proszę opisać ich lokalizację w odniesieniu do kąpieliska: 2 wieże, pomost
3	Okres działania	Godziny: 10.00 do 20.00 Daty: 15.06 do 31.08.2011 r. Dni w tygodniu: <input checked="" type="checkbox"/> pn <input checked="" type="checkbox"/> wt <input checked="" type="checkbox"/> śr <input checked="" type="checkbox"/> czw <input checked="" type="checkbox"/> piąt <input checked="" type="checkbox"/> so <input checked="" type="checkbox"/> nd
4	Liczba ratowników obecnych podczas zmiany	10 osób
5	Czy ratownicy posiadają oznaczenia identyfikacyjne?	<input checked="" type="checkbox"/> tak

**OBECNY I ZALECANY SPRZĘT RATOWNICZY**

Lp.	Opis wyposażenia	Obecny sprzęt	Dodatkowy sprzęt zalecany (jeżeli jest)	Uwagi
1.	Telefon	Tak	Tak	Doposażyć ratowników w telefon służbowy
2.	Radio	Tak	Nie	
3.	Syreny	Tak	Nie	
4.	Megafon	Tak	Nie	
5.	Gwizdki	Tak	Nie	
6.	Pasy ratownicze	Tak	Tak	Doposażyć ratowników
7.	Boje ratownicze	Tak	Nie	
8.	Rzutki ratownicze	Tak	Nie	
9.	Sprzęt do nurkowania	Tak	Tak	Doposażyć ratowników w ABC dla każdego
10.	Deski ratunkowe	Nie	Tak	Doposażyć ratowników
11.	Skuter z platformą	Nie	Tak	Wyposażyć w skuter z platformą rat.
12.	Motorówka	Tak	Nie	Wyposażyć w szybka łódź ratowniczą typu RIB 35 KM
13.	Łódzie wiosłowe	Tak	Nie	Łódź BL
14.	Kamizelki ratunkowe	Tak	Nie	
15.	Nakrycie głowy	Tak	Nie	
16.	Ubranie ochronne	Nie	Tak	Doposażyć ratowników
17.	Lornetka	Tak	Nie	
18.	Koce	Tak	Nie	
19.	Zapasy pierwszej pomocy	Tak	Tak	Uzupełnić zapasy
20.	Nosze	Nie	Nie	
21.	Deska ortopedyczna ze stabilizatorem	Tak	Nie	
22.	Tlen	Tak	Nie	
23.	Kołnierz ortopedyczny	Tak	Nie	
24.	AED	Tak	Nie	
25.	Quad lub samochód terenowy	Nie	Tak	Wyposażyć kąpielisko w czasie dyżurów 24 godz.

## KATEGORYZACJA I WYCIĄG Z RAPORTU OCENY RYZYKA KĄPIELISKA

### WIZYTA TERENOWA

#### Informacje ogólne

<b>Nazwa kąpieliska</b>	<b>Kąpielisko śródlądowe SZCZECINEK, plaża miejska</b>	<b>****</b>	75 %
<b>Kąpielisko administrowane przez</b>	SZCZECINECKA LOKALNA ORGANIZACJA TURYSTYCZNA W SZCZECINKU		
<b>Ilość stanowisk</b>	1	83	110
<b>Ilość ratowników</b>	2		
<b>Data audytu</b>	20.08.2011 R.	pkt uzyskanych	pkt możliwych

### DZIAŁY

#### Analiza terenu (opis obszaru i dostęp publiczny)

Kąpielisko miejskie położone w obrębie parku miejskiego w Szczecinku nad jeziorem Trzesiecko. Bliska odległość od centrum miasta powoduje, że jest to miejsce często odwiedzane przez mieszkańców i turystów wypoczywających w Szczecinku. Plaża miejska jest ogrodzona monitorowana systemem wizyjnym i zarządzana w sposób zorganizowany przez Szczecinecką Lokalną Organizację Turystyczną. Do kąpieliska prowadzą alejki parkowe z możliwością wejścia na teren plaży główną bramą oraz bocznym wejściem które przepisane jest dla wyciągu do nart wodnych oraz wypożyczalni rowerów i sprzętu pływającego. Powierzchnia kąpieliska to 2200 m<sup>2</sup>, wymiary 44 m x 50 m z wyznaczonymi strefami kąpielowymi za pomocą lin z pławkami. Na plaży znajdują się: sklepik, przebieralnie, sanitariaty, magazyn na sprzęt ratowniczy, wypożyczalnia kajaków i rowerów wodnych. Plaża szeroka piaszczysta, z wieżą ratowniczą ustawioną centralnie, kąpielisko z łagodnie opadającym dnem do głębokości około 3,5 m. Kąpielisko strzeżone przez ratowników w okresie od 25.06 do 31.08. w godzinach od 10.00 do 18.00.

### OPIS

#### Dostęp służb ratunkowych

Dostęp służb ratowniczych możliwy bez utrudnień od ulicy Mickiewicza z możliwością dojechania szerokimi alejkami parkowymi pod 2 wejścia. Istnieje możliwość dojazdu na samą plażę przez bramę wjazdową do hangaru tramwajów wodnych Komunikacji Miejskiej. Drogi dojazdowe umożliwiają wjazd ciężkiego sprzętu służb ratowniczych. W razie potrzeby przeprowadzenia akcji ratowniczej z użyciem śmigłowca (HEMS), miejsce do jego przyziemienia można wyznaczyć na pobliskim stadionie piłkarskim OSiRu, który oddalony jest od plaży około 200 m. Łączność bezpośrednia ze służbami ratunkowymi możliwa jest za pomocą telefonów komórkowych ratowników.



**ZAOPATRZENIE RATOWNIKA**

1	Czy kąpielisko strzeżone jest przez ratowników w określonych okresach?	<input checked="" type="checkbox"/> tak Uwagi: Kąpielisko czynne w okresie od 25.06 do 31.08
2	Czy obecne jest stanowisko ratownicze?	<input checked="" type="checkbox"/> tak Jeżeli są obecne, proszę opisać ich lokalizację w odniesieniu do kąpieliska: 1 stanowisko od wody na łodzi, 2 od strony lądu w centralnym miejscu plaży na wieży
3	Okres działania	Godziny: 10.00 do 18.00 Daty: 25.06 do 31.08.2011 r. Dni w tygodniu: <input type="checkbox"/> pn <input type="checkbox"/> wt <input type="checkbox"/> śr <input type="checkbox"/> czw <input type="checkbox"/> piąt <input type="checkbox"/> so <input type="checkbox"/> nd
4	Liczba ratowników obecnych podczas zmiany	2 osoby
5	Czy ratownicy posiadają oznaczenia identyfikacyjne?	<input checked="" type="checkbox"/> tak

**OBECNY I ZALECANY SPRZĘT RATOWNICZY**

Lp.	Opis wyposażenia	Obecny sprzęt	Dodatkowy sprzęt zalecany (jeżeli jest)	Uwagi
1.	Telefon	Tak	Tak	Doposażyć ratowników w telefon służbowy
2.	Radio	Nie	Nie	Wyposażyć kąpielisko w Radia VHF
3.	Syreny	Tak	Nie	
4.	Megafon	Tak	Nie	
5.	Gwizdki	Tak	Nie	
6.	Pasy ratownicze	Tak	Tak	Doposażyć ratowników
7.	Boje ratownicze	Tak	Nie	
8.	Rzutki ratownicze	Tak	Nie	
9.	Sprzęt do nurkowania	Tak	Tak	Doposażyć ratowników w ABC dla każdego
10.	Deski ratunkowe	Nie	Tak	Doposażyć ratowników
11.	Skuter z platformą	Nie	Tak	Wyposażyć w skuter z platformą rat.
12.	Motorówka	Nie	Tak	Wyposażyć w łódź ratownicza typu RIB lub ponton ratowniczy 30 KM
13.	Łódzie wiosłowe	Tak	Nie	Łódź BL
14.	Kamizelki ratunkowe	Tak	Nie	
15.	Nakrycie głowy	Tak	Nie	
16.	Ubranie ochronne	Nie	Tak	Doposażyć ratowników
17.	Lornetka	Tak	Nie	
18.	Koce	Tak	Nie	
19.	Zapasy pierwszej pomocy	Tak	Tak	Uzupełnić zapasy
20.	Nosze	Nie	Nie	
21.	Deska ortopedyczna ze stabilizatorem	Tak	Nie	
22.	Tlen	Tak	Nie	
23.	Kołnierz ortopedyczny	Tak	Nie	
24.	AED	Nie	Tak	Poczynić starania w zakupie AED
25.	Quad lub samochód terenowy	Nie	Tak	Wyposażyć kąpielisko w czasie dyżurów 24 godz.

## KATEGORYZACJA I WYCIĄG Z RAPORTU OCENY RYZYKA KĄPIELISKA

### WIZYTA TERENOWA

#### Informacje ogólne

<b>Nazwa kąpieliska</b>	<b>Kąpielisko śródlądowe SZCZECINEK, plaża wojskowa</b>	<b>***</b>	72 %
<b>Kąpielisko administrowane przez</b>	SZCZECINECKA LOKALNA ORGANIZACJA TURYSTYCZNA W SZCZECINKU		
<b>Ilość stanowisk</b>	1	79	110
<b>Ilość ratowników</b>	3		
<b>Data audytu</b>	20.08.2011 R.	pkt uzyskanych	pkt możliwych

### DZIAŁY

#### Analiza terenu (opis obszaru i dostęp publiczny)

Kąpielisko miejskie na „Plaży wojskowej” położone jest w obrębie parku miejskiego w Szczecinku, nad jeziorem Trzesiecko. Plaża oddalona jest od centrum miasta, co powoduje mniejszą frekwencję podczas sezonu kąpieliskowego. Kąpielisko „Plaży wojskowej” organizowane jest i zarządzane przez Szczecinecką Lokalną Organizację Turystyczną. Do kąpieliska prowadzą alejki parkowe z możliwością wejścia na teren plaży z dwóch stron od ulicy Kilińskiego i od ulicy Joachima Lelewela. Powierzchnia kąpieliska to 2300 m<sup>2</sup>, wymiary 46 m x 50 m z wyznaczonymi strefami kąpielowymi za pomocą boi. Plaża posiada mały plac zabaw dla dzieci, a na całej szerokości plaży udostępniona jest brukowana alejka umożliwiająca poruszanie się na wózkach. Kąpielisko w czasie funkcjonowania wyposażone jest w sanitariaty typu TOI-TOI, oprócz wieży ratowniczej zlokalizowanej w centralnym miejscu plaży brakuje innej infrastruktury rekreacyjnej. Plaża piaszczysta z łagodnie opadającym dnem do głębokości około 3,2 m przy czerwonych bojach wyznaczających granicę strefy dla umiejących pływać. Kąpielisko strzeżone przez ratowników w okresie od 25.06 do 31.08. w godzinach od 10.00 do 18.00

### OPIS

#### Dostęp służb ratunkowych

Dostęp służb ratowniczych możliwy bez utrudnień z możliwością dojechania szeroką alejką parkową na samą plażę, zarówno od ulicy Kilińskiego i Lelewela. Drogi dojazdowe umożliwiają wjazd ciężkiego sprzętu służb ratowniczych. W razie potrzeby przeprowadzenia akcji ratowniczej z użyciem śmigłowca (HEMS), miejsce do jego przyziemienia wyznaczone jest na lądowisku szpitala w Szczecinku który posiada szpitalny oddział ratunkowy. Szpital oddalony jest od plaży około 200 m. Łączność bezpośrednia ze służbami ratunkowymi możliwa jest za pomocą telefonów komórkowych ratowników. Kąpielisko zgłoszone jest do CKRW w Szczecinie.



**ZAOPATRZENIE RATOWNIKA**

1	Czy kąpielisko strzeżone jest przez ratowników w określonych okresach?	<input checked="" type="checkbox"/> tak Uwagi: Kąpielisko czynne w okresie od 25.06 do 31.08
2	Czy obecne jest stanowisko ratownicze?	<input checked="" type="checkbox"/> tak Jeżeli są obecne, proszę opisać ich lokalizację w odniesieniu do kąpieliska: 1 stanowisko na łodzi, 2 od strony lądu w centralnym miejscu plaży na wieży
3	Okres działania	Godziny: 10.00 do 18.00 Daty: 25.06 do 31.08.2011 r. Dni w tygodniu: <input type="checkbox"/> pn <input type="checkbox"/> wt <input type="checkbox"/> śr <input type="checkbox"/> czw <input type="checkbox"/> piąt <input type="checkbox"/> so <input type="checkbox"/> nd
4	Liczba ratowników obecnych podczas zmiany	3 osoby
5	Czy ratownicy posiadają oznaczenia identyfikacyjne?	<input checked="" type="checkbox"/> tak

**OBECNY I ZALECANY SPRZĘT RATOWNICZY**

Lp.	Opis wyposażenia	Obecny sprzęt	Dodatkowy sprzęt zalecany (jeżeli jest)	Uwagi
1.	Telefon	Tak	Tak	doposażyć ratowników w telefon służbowy
2.	Radio	Nie	Nie	Wyposażyć kąpielisko w Radia VHF
3.	Syreny	Tak	Nie	
4.	Megafon	Tak	Nie	
5.	Gwizdki	Tak	Nie	
6.	Pasy ratownicze	Tak	Tak	Doposażyć ratowników
7.	Boje ratownicze	Tak	Nie	
8.	Rzutki ratownicze	Tak	Nie	
9.	Sprzęt do nurkowania	Nie	Tak	Wyposażyć ratowników w ABC dla każdego
10.	Deski ratunkowe	Nie	Tak	Doposażyć ratowników
11.	Skuter z platformą	Nie	Tak	Wyposażyć w skuter z platformą rat.
12.	Motorówka	Nie	Tak	Wyposażyć w łódź ratownicza typu RIB lub Ponton ratowniczy 30 KM
13.	Łódzie wiosłowe	Tak	Nie	Łódź BL
14.	Kamizelki ratunkowe	Nie	Tak	Wyposażyć ratowników
15.	Nakrycie głowy	Nie	Tak	Wyposażyć ratowników
16.	Ubranie ochronne	Nie	Tak	Wyposażyć ratowników
17.	Lornetka	Nie	Nie	Wyposażyć ratowników
18.	Koce	Tak	Nie	
19.	Zapasy pierwszej pomocy	Tak	Tak	Uzupełnić zapasy
20.	Nosze	Nie	Nie	
21.	Deska ortopedyczna ze stabilizatorem	Tak	Nie	
22.	Tlen	Nie	Nie	Wyposażyć kąpielisko w apteczkę R-1
23.	Kołnierz ortopedyczny	Tak	Nie	
24.	AED	Nie	Tak	Poczynić starania w zakupie AED
25.	Quad lub samochód terenowy	Nie	Tak	Wyposażyć kąpielisko w czasie dyżurów 24 godz.

## KATEGORYZACJA I WYCIĄG Z RAPORTU OCENY RYZYKA KĄPIELISKA

### WIZYTA TERENOWA

#### Informacje ogólne

<b>Nazwa kąpieliska</b>	<b>Kąpielisko śródlądowe ZŁOCIENIEC, „Gęsia Łączka”, jezioro Siecino</b>	<b>**</b>	<b>46 %</b>
<b>Kąpielisko administrowane przez</b>	OŚRODEK SPORTU I REKREACJI W ZŁOCIEŃCU		
<b>Ilość stanowisk</b>	1	51	110
<b>Ilość ratowników</b>	2		
<b>Data audytu</b>	27.07.2011 R.	pkt uzyskanych	pkt możliwych

### DZIAŁY

#### Analiza terenu (opis obszaru i dostęp publiczny)

Kąpielisko zorganizowano w miejscowości Cieszyno nad jeziorem Siecino. Jezioro rynnowe o powierzchni 743 ha i maksymalnej głębokości 48 m. Plaża z kąpieliskiem zlokalizowana jest w południowej części Jeziora Siecino tuż przy wyspie Ostrów, dobrze nasłoneczniona z łagodnie opadającym piaszczystym dnem. Plaża znajduje się na Ośrodku Kempingowym „Gęsia Łączka”, wstęp ogólnie dostępny nieodpłatny. Ośrodek z plażą ogrodzony, wyposażony w punkty gastronomiczne, sanitariaty, boiska do gry w piłkę plażową, plac zabaw dla dzieci, wypożyczalnię sprzętu pływającego, miejsce biwakowe i kempingowe oraz w mini golf. Na terenie ośrodka znajduje się parking płatny dla osób korzystających z plaży i pola namiotowego. Kąpielisko zlokalizowane w obrębie pomostu pływającego, na którym znajduje się wyznaczone stanowisko ratownika. Kąpielisko strzeżone przez ratowników w okresie od 01.07 do 31.08 w godzinach od 10.00 do 18.00.

### OPIS

#### Dostęp służb ratunkowych

Dostęp służb ratowniczych drogą Złocieniec-Cieszyno od ul. Cieszyńskiej. Dojazd przez bramę kąpieliska „Gęsia Łączka” umożliwia wjazd pojazdów służb ratowniczych do samego brzegu kąpieliska. W razie potrzeby przeprowadzenia akcji ratowniczej z użyciem śmigłowca (HEMS), miejsce do jego przyziemienia można wyznaczyć na polu namiotowym ośrodka. Wodowanie sprzętu pływającego zapewnia zjazd techniczny przy pomocy kąpieliska. Najbliższy SOR (szpitalny oddział ratunkowy) znajduje się w Drawsku Pomorskim oddalonym od kąpieliska 16km. Łączność ze służbami ratunkowymi możliwa jest za pomocą telefonów komórkowych ratowników.



**ZAOPATRZENIE RATOWNIKA**

1	Czy kąpielisko strzeżone jest przez ratowników w określonych okresach?	<input checked="" type="checkbox"/> tak Uwagi: Kąpielisko czynne w okresie od 01.07 do 31.08
2	Czy obecne jest stanowisko ratownicze?	<input checked="" type="checkbox"/> tak Jeżeli są obecne, proszę opisać ich lokalizację w odniesieniu do kąpieliska: 50 m centralnie do plaży w obrębie pomostów
3	Okres działania	Godziny: 10.00 do 18.00 Daty: 01.07 do 31.08.2011 r. Dni w tygodniu: <input type="checkbox"/> pn <input type="checkbox"/> wt <input type="checkbox"/> śr <input type="checkbox"/> czw <input type="checkbox"/> piąt <input type="checkbox"/> so <input type="checkbox"/> nd
4	Liczba ratowników obecnych podczas zmiany	2 osoby
5	Czy ratownicy posiadają oznaczenia identyfikacyjne?	<input checked="" type="checkbox"/> tak

**OBECNY I ZALECANY SPRZĘT RATOWNICZY**

Lp.	Opis wyposażenia	Obecny sprzęt	Dodatkowy sprzęt zalecany (jeżeli jest)	Uwagi
1.	Telefon	Tak	Tak	Doposażyć ratowników w telefon służbowy
2.	Radio	Nie	Tak	Doposażyć ratowników w radia VHF
3.	Syreny	Tak	Nie	
4.	Megafon	Tak	Nie	
5.	Gwizdki	Tak	Nie	
6.	Pasy ratownicze	Nie	Tak	Wyposażyć ratowników
7.	Boje ratownicze	Tak	Nie	
8.	Rzutki ratownicze	Tak	Nie	
9.	Sprzęt do nurkowania	Tak	Tak	Doposażyć ratowników w ABC dla każdego
10.	Deski ratunkowe	Nie	Tak	Wyposażyć ratowników
11.	Skuter z platformą	Nie	Nie	
12.	Motorówka	Nie	Tak	Wyposażyć kąpielisko w łódź lub ponton ratowniczy 30 KM
13.	Łódzie wiosłowe	Tak	Tak	Łódź BL
14.	Kamizelki ratunkowe	Nie	Tak	Wyposażyć ratowników
15.	Nakrycie głowy	Nie	Tak	Wyposażyć ratowników
16.	Ubranie ochronne	Nie	Tak	Wyposażyć ratowników
17.	Lornetka	Nie	Tak	Wyposażyć ratowników
18.	Koce	Tak	Nie	
19.	Zapasy pierwszej pomocy	Tak	Tak	Uzupełnić zapasy
20.	Nosze	Nie	Nie	
21.	Deska ortopedyczna ze stabilizatorem	Nie	Tak	Wyposażyć kąpielisko w deskę ortopedyczną
22.	Tlen	Nie	Tak	Wyposażyć kąpielisko w apteczkę R-1
23.	Kołnierz ortopedyczny	Nie	Tak	Wyposażyć kąpielisko w apteczkę R-1
24.	AED	Nie	Tak	Poczynić starania zakupu AED
25.	Quad lub samochód terenowy	Nie	Tak	Wyposażyć kąpielisko w czasie dyżurów 24 godz.

## KATEGORYZACJA I WYCIĄG Z RAPORTU OCENY RYZYKA KĄPIELISKA

### WIZYTA TERENOWA

#### Informacje ogólne

<b>Nazwa kąpieliska</b>	<b>Kąpielisko śródlądowe ZŁOCIENIEC, „Wyspa Ostrów”, jezioro Siecino</b>	<b>**</b>	<b>41 %</b>
<b>Kąpielisko administrowane przez</b>	OŚRODEK SPORTU I REKREACJI W ZŁOCIENIECU		
<b>Ilość stanowisk</b>	1	45	110
<b>Ilość ratowników</b>	2		
<b>Data audytu</b>	27.07.2011 R.	pkt uzyskanych	pkt możliwych

### DZIAŁY

#### Analiza terenu (opis obszaru i dostęp publiczny)

Kąpielisko z plażą zorganizowano w Cieszynie na wyspie Ostrów (30 ha, połączona groblą z brzegiem) nad jeziorem Siecino. Jezioro rynnowe o powierzchni 743 ha i maksymalnej głębokości 48 m. Plaża z kąpieliskiem zlokalizowana jest w południowej części Jeziora Siecino, dobrze nasłoneczniona z łagodnie opadającym piaszczystym dnem. Plaża znajduje się w pobliżu Ośrodka wypoczynkowego „Island Camp”, wstęp ogólnie dostępny, nieodpłatny. Ośrodek z plażą wyposażony w sanitariaty, boiska do gry w piłkę plażową, wypożyczalnię sprzętu pływającego, miejsce biwakowe i kempingowe, kawiarnię i bazę ratowniczą WOPR Oddziału Powiatowego Drawsko Pomorskie. Kąpielisko wyznaczone w obrębie pomostów z wieżą ratowniczą, w części brzegowej znajduje się mały budynek służący ratownikom jako magazyn i pomieszczenie socjalne. Kąpielisko strzeżone przez ratowników w okresie od 01.07 do 31.08 w godzinach od 10.00 do 18.00.

### OPIS

#### Dostęp służb ratunkowych

Dostęp służb ratowniczych drogą Złocieniec-Cieszyno możliwy drogą nieutwardzoną i groblą łączącą wyspę Ostrów ze stałym lądem. Dojazd przez bramę ośrodka „Island Camp” umożliwia wjazd pojazdów służb ratowniczych do samego brzegu kąpieliska. W razie potrzeby przeprowadzenia akcji ratowniczej z użyciem śmigłowca (HEMS), miejsce do jego przyziemienia można wyznaczyć na pobliskiej polanie. Wodowanie sprzętu pływającego zapewnia zjazd techniczny przy bazie WOPR Złocieniec mieszczącej się na wyspie. Najbliższy SOR (szpitalny oddział ratunkowy) znajduje się w Drawsku Pomorskim oddalonym od kąpieliska 17 km. Łączność ze służbami ratunkowymi możliwa jest za pomocą telefonów komórkowych ratowników.



**ZAOPATRZENIE RATOWNIKA**

1	Czy kąpielisko strzeżone jest przez ratowników w określonych okresach?	<input checked="" type="checkbox"/> tak Uwagi: Kąpielisko czynne w okresie od 01.07 do 31.08
2	Czy obecne jest stanowisko ratownicze?	<input checked="" type="checkbox"/> tak Jeżeli są obecne, proszę opisać ich lokalizację w odniesieniu do kąpieliska: 50 m centralnie do plaży w obrębie pomostów
3	Okres działania	Godziny: 10.00 do 18.00 Daty: 01.07 do 31.08.2011 r. Dni w tygodniu: <input type="checkbox"/> pn <input type="checkbox"/> wt <input type="checkbox"/> śr <input type="checkbox"/> czw <input type="checkbox"/> piąt <input type="checkbox"/> so <input type="checkbox"/> nd
4	Liczba ratowników obecnych podczas zmiany	2 osoby
5	Czy ratownicy posiadają oznaczenia identyfikacyjne?	<input checked="" type="checkbox"/> tak

**OBECNY I ZALECANY SPRZĘT RATOWNICZY**

Lp.	Opis wyposażenia	Obecny sprzęt	Dodatkowy sprzęt zalecany (jeżeli jest)	Uwagi
1.	Telefon	Tak	Tak	Doposażyć ratowników w telefon służbowy
2.	Radio	Nie	Tak	Doposażyć ratowników w radia VHF
3.	Syreny	Tak	Nie	
4.	Megafon	Tak	Nie	
5.	Gwizdki	Tak	Nie	
6.	Pasy ratownicze	Nie	Tak	Wyposażyć ratowników
7.	Boje ratownicze	Tak	Nie	
8.	Rzutki ratownicze	Tak	Nie	
9.	Sprzęt do nurkowania	Tak	Tak	Doposażyć ratowników w ABC dla każdego
10.	Deski ratunkowe	Nie	Tak	Wyposażyć ratowników
11.	Skuter z platformą	Nie	Nie	
12.	Motorówka	Nie	Tak	Wyposażyć kąpielisko w łódź lub ponton ratowniczy 30 KM
13.	Łódzie wiosłowe	Tak	Tak	Łódź BL
14.	Kamizelki ratunkowe	Nie	Tak	Wyposażyć ratowników
15.	Nakrycie głowy	Nie	Tak	Wyposażyć ratowników
16.	Ubranie ochronne	Nie	Tak	Wyposażyć ratowników
17.	Lornetka	Nie	Tak	Wyposażyć ratowników
18.	Koce	Tak	Nie	
19.	Zapasy pierwszej pomocy	Tak	Tak	Uzupełnić zapasy
20.	Nosze	Nie	Nie	
21.	Deska ortopedyczna ze stabilizatorem	Nie	Tak	Wyposażyć kąpielisko w deskę ortopedyczną
22.	Tlen	Nie	Tak	Wyposażyć kąpielisko w apteczkę R-1
23.	Kołnierz ortopedyczny	Nie	Tak	Wyposażyć kąpielisko w apteczkę R-1
24.	AED	Nie	Tak	Poczynić starania zakupu AED
25.	Quad lub samochód terenowy	Nie	Tak	Wyposażyć kąpielisko w czasie dyżurów 24 godz.

## KATEGORYZACJA I WYCIĄG Z RAPORTU OCENY RYZYKA KĄPIELISKA

### WIZYTA TERENOWA

#### Informacje ogólne

<b>Nazwa kąpieliska</b>	<b>Kąpielisko śródlądowe ROSNOWO, jezioro Rosnowskie</b>	<b>**</b>	44 %
<b>Kąpielisko administrowane przez</b>	GMINA MANOWO		
<b>Ilość stanowisk</b>	1	51	115
<b>Ilość ratowników</b>	2		
<b>Data audytu</b>	24.08.2011 R.	pkt uzyskanych	pkt możliwych

### DZIAŁY

#### Analiza terenu (opis obszaru i dostęp publiczny)

Kąpielisko z plażą zorganizowane w miejscowości Rosnowo nad jez. Rosnowskim, które jest sztucznym zbiornikiem powstałym w skutek spiętrzenia rzeki Radew zaporą ziemną w 1922 roku. Jezioro jest jednym z najstarszych zbiorników retencyjnych w Polsce. Powierzchnia równa jest 190 ha, jego średnia głębokość mieści się w granicach od 6 do 8 m., w dawnym korycie rzeki Radwi, a w pobliżu zapory ziemnej osiąga nawet 12 m głębokości. Długość zbiornika wynosi około 10 km, a szerokość często osiąga 400 m. Zbiornik wykorzystywany jest do produkcji energii elektrycznej (elektrownia, moc 3,2 MW), ochrony przeciwpowodziowej a także w celach rekreacyjnych. Znajdująca się tu plaża jest dobrze nasłoneczniona z łagodnie opadającym piaszczystym dnem wyposażona w system pomostów w obrębie których wyznaczone są strefy kąpielowe. Plaża znajduje się na terenie biwakowym, wstęp jest ogólnodostępny, nieodpłatny. Teren przyległy do kąpieliska jest ogrodzony, wyposażony w sanitariaty, boiska do gry w piłkę plażową, koszykową, plac zabaw dla dzieci, wypożyczalnię sprzętu pływającego, pole namiotowe oraz małą estradę do prowadzenia imprez plenerowych. Na terenie plaży znajduje się także mała baza ratownicza, która w okresie funkcjonowania kąpieliska służy jako zaplecze socjalne dla pracujących tu ratowników i punkt pierwszej pomocy. Kąpielisko strzeżone przez ratowników w okresie od 01.07 do 31.08 w godzinach od 10.00 do 18.00.

### OPIS

#### Dostęp służb ratunkowych

Dostęp służb ratowniczych z drogi krajowej nr 11, w miejscowości Manowo w kierunku Zegrza Pomorskiego drogą powiatową 168. W Rosnowie na wysokości osiedla mieszkalnego zjazd w kierunku jeziora, drogą umożliwiającą dojazd pojazdów służb ratowniczych bezpośrednio na teren plaży kąpieliska. W razie potrzeby przeprowadzenia akcji ratowniczej z użyciem śmigłowca (HEMS), miejsce do jego przyziemienia można wyznaczyć na polu namiotowym ośrodka lub na pobliskim stadionie piłkarskim oddalonym o kilkadziesiąt metrów od plaży. Kąpielisko znajduje się w odległości 7 km od lotniska w Zegrza Pomorskiego gdzie swoją bazę sezonową ma LPR (Lotnicze Pogotowie Ratunkowe) ze stacjonującym tam śmigłowcem (HEMS). Wodowanie sprzętu pływającego zapewnia zjazd techniczny przy pomocy kąpieliska. Najbliższy SOR (szpitalny oddział ratunkowy) znajduje się w Koszalinie oddalonym od kąpieliska o 23km. Łączność ze służbami ratunkowymi możliwa jest za pomocą telefonów komórkowych ratowników.



**ZAOPATRZENIE RATOWNIKA**

1	Czy kąpielisko strzeżone jest przez ratowników w określonych okresach?	<input checked="" type="checkbox"/> tak Uwagi: Kąpielisko czynne w okresie od 01.07 do 31.08
2	Czy obecne jest stanowisko ratownicze?	<input checked="" type="checkbox"/> tak Jeżeli są obecne, proszę opisać ich lokalizację w odniesieniu do kąpieliska: 60 m centralnie do plaży w obrębie pomostów
3	Okres działania	Godziny: 10.00 do 18.00 Daty: 01.07 do 31.08.2011 r. Dni w tygodniu: <input type="checkbox"/> pn <input type="checkbox"/> wt <input type="checkbox"/> śr <input type="checkbox"/> czw <input type="checkbox"/> piąt <input type="checkbox"/> so <input type="checkbox"/> nd
4	Liczba ratowników obecnych podczas zmiany	2 osoby
5	Czy ratownicy posiadają oznaczenia identyfikacyjne?	<input checked="" type="checkbox"/> tak

**OBECNY I ZALECANY SPRZĘT RATOWNICZY**

Lp.	Opis wyposażenia	Obecny sprzęt	Dodatkowy sprzęt zalecany (jeżeli jest)	Uwagi
1.	Telefon	Tak	Tak	Doposażyć ratowników w telefon służbowy
2.	Radio	Nie	Tak	
3.	Syreny	Nie	Tak	Wyposażyć kąpielisko w tubę elektroakust.
4.	Megafon	Tak	Nie	Wyposażyć kąpielisko w tubę elektroakust.
5.	Gwizdki	Tak	Nie	
6.	Pasy ratownicze	Tak	Tak	Doposażyć ratowników
7.	Boje ratownicze	Tak	Nie	
8.	Rzutki ratownicze	Tak	Nie	
9.	Sprzęt do nurkowania	Tak	Tak	Doposażyć ratowników w ABC dla każdego
10.	Deski ratunkowe	Nie	Tak	Wyposażyć ratowników
11.	Skuter z platformą	Nie	Nie	
12.	Motorówka	Tak	Nie	Mariusz 30 KM
13.	Łódzie wiosłowe	Tak	Nie	Łódź 2xBL
14.	Kamizelki ratunkowe	Tak	Nie	
15.	Nakrycie głowy	Tak	Nie	
16.	Ubranie ochronne	Nie	Tak	Wyposażyć ratowników
17.	Lornetka	Tak	Nie	
18.	Koce	Tak	Nie	
19.	Zapasy pierwszej pomocy	Tak	Tak	Uzupełnić zapasy
20.	Nosze	Nie	Nie	
21.	Deska ortopedyczna ze stabilizatorem	Nie	Tak	Wyposażyć kąpielisko w deskę ortopedyczną
22.	Tlen	Nie	Tak	Wyposażyć kąpielisko w apteczkę R-1
23.	Kołnierz ortopedyczny	Nie	Tak	Wyposażyć kąpielisko w apteczkę R-1
24.	AED	Nie	Tak	Poczynić starania zakupu AED
25.	Quad lub samochód terenowy	Nie	Tak	Wyposażyć kąpielisko w czasie dyżurów 24 godz.

## KATEGORYZACJA I WYCIĄG Z RAPORTU OCENY RYZYKA KĄPIELISKA

### WIZYTA TERENOWA

#### Informacje ogólne

<b>Nazwa kąpieliska</b>	<b>Kąpielisko śródlądowe WAŁCZ, Tawerna pod wieżą, jezioro Raduń</b>	<b>**</b>	53 %
<b>Kąpielisko administrowane przez</b>	H. WĘGRZYNOWSKA, TEWERNĄ POD WIEŻĄ		
<b>Ilość stanowisk</b>	1	58	110
<b>Ilość ratowników</b>	2		
<b>Data audytu</b>	24.08.2011 R.	pkt uzyskanych	pkt możliwych

### DZIAŁY

#### Analiza terenu (opis obszaru i dostęp publiczny)

Kąpielisko z plażą zorganizowano przy ul. Plac Polski 3 nad Jeziorem Raduń położonym na Pojezierzu Wałeckim które jest częścią Pojezierza południowo-pomorskiego. Zajmuje powierzchnię od 227 ha do 229 ha, średnia głębokość jeziora wynosi 9,5 m natomiast głębokość maksymalna wynosi 25m. Długość obrzeża jeziora wynosi ponad 19 km. Nad Raduniem znajduje się jedyny w Polsce most wiszący położony nad jeziorem. Plaża zlokalizowana na terenie Ośrodka rekreacyjnego „Tawerna pod Wieżą”, teren jest ogrodzony, a wstęp płatny. Kąpielisko z trawiastą plażą dobrze nasłonecznione z łagodnie opadającym piaszczystym dnem, z systemem pomostów w obrębie którego wydzielono strefy kąpielowe. Ośrodek wyposażony w sanitariaty z przebieralniami, boisko do gry w piłkę plażową, plac zabaw dla dzieci, wypożyczalnię sprzętu pływającego, restaurację z kawiarenką i pomieszczenie dla ratowników. W pobliżu plaży funkcjonuje mała marina żeglarska z pomostem do cumowania sprzętu pływającego. Kąpielisko strzeżone przez ratowników w okresie od 28.06 do 25.08 w godzinach od 10.00 do 20.00.

### OPIS

#### Dostęp służb ratunkowych

Dostęp służb ratowniczych możliwy z drogi krajowej nr 22, Aleją Zdobywców Wału Pomorskiego, dalej kierując się ul. Podgórną dojazd do ul. Plac Polski 3. Wjazd pojazdów służb ratowniczych możliwy poprzez bramę kąpieliska do samej plaży. W razie potrzeby przeprowadzenia akcji ratowniczej z użyciem śmigłowca (HEMS), miejsce do jego lądowania wyznaczone jest na lądowisku Szpitala Wojskowego przy ul. Kołobrzeskiej, w odległości ok. 4 km. Wodowanie sprzętu pływającego możliwe jest zjazdem techniczny znajdujący się na ośrodku. Najbliższy SOR (szpitalny oddział ratunkowy) znajduje się w Wałczu w Szpitalu Wojskowym oddalonym od kąpieliska o 4 km. Łączność ze służbami ratunkowymi możliwa jest za pomocą telefonów komórkowych ratowników.



**ZAOPATRZENIE RATOWNIKA**

1	Czy kąpielisko strzeżone jest przez ratowników w określonych okresach?	■tak Uwagi: Kąpielisko czynne w okresie od 28.06 do 25.08
2	Czy obecne jest stanowisko ratownicze?	■tak Jeżeli są obecne, proszę opisać ich lokalizację w odniesieniu do kąpieliska: 100 m centralnie do plaży w obrębie pomostów
3	Okres działania	Godziny: 10.00 do 20.00 Daty: 01.07 do 31.08.2011 r. Dni w tygodniu: ■pn ■wt ■śr ■czw ■piąt ■so ■nd
4	Liczba ratowników obecnych podczas zmiany	2 osoby
5	Czy ratownicy posiadają oznaczenia identyfikacyjne?	■tak

**OBECNY I ZALECANY SPRZĘT RATOWNICZY**

Lp.	Opis wyposażenia	Obecny sprzęt	Dodatkowy sprzęt zalecany (jeżeli jest)	Uwagi
1.	Telefon	Tak	Tak	Doposażyć ratowników w telefon służbowy
2.	Radio	Nie	Tak	doposażyć ratowników w radia VHF
3.	Syreny	Nie	Tak	Wyposażyć kąpielisko w tuby elektroakust.
4.	Megafon	Nie	Tak	Wyposażyć kąpielisko w tuby elektroakust.
5.	Gwizdki	Tak	Nie	
6.	Pasy ratownicze	Nie	Tak	Wyposażyć ratowników
7.	Boje ratownicze	Tak	Tak	
8.	Rzutki ratownicze	Tak	Nie	Doposażyć ratowników
9.	Sprzęt do nurkowania	Tak	Tak	Doposażyć ratowników w ABC dla każdego
10.	Deski ratunkowe	Nie	Tak	Wyposażyć ratowników
11.	Skuter z platformą	Nie	Nie	Wyposażyć w skuter z platformą rat.
12.	Motorówka	Nie	Tak	Wyposażyć kąpielisko w łódź lub ponton ratowniczy 30 KM
13.	Łódzie wiosłowe	Tak	Tak	Łódź BL
14.	Kamizelki ratunkowe	Nie	Tak	Wyposażyć ratowników
15.	Nakrycie głowy	Tak	Nie	
16.	Ubranie ochronne	Nie	Tak	Wyposażyć ratowników
17.	Lornetka	Tak	Nie	
18.	Koce	Tak	Nie	
19.	Zapasy pierwszej pomocy	Tak	Tak	Uzupełnić zapasy
20.	Nosze	Tak	Nie	
21.	Deska ortopedyczna ze stabilizatorem	Nie	Tak	Wyposażyć kąpielisko w deskę ortopedyczną
22.	Tlen	Nie	Tak	Wyposażyć kąpielisko w apteczkę R-1
23.	Kołnierz ortopedyczny	Nie	Tak	Wyposażyć kąpielisko w apteczkę R-1
24.	AED	Nie	Tak	Poczynić starania zakupu AED
25.	Quad lub samochód terenowy	Nie	Nie	

## KATEGORYZACJA I WYCIĄG Z RAPORTU OCENY RYZYKA KĄPIELISKA

### WIZYTA TERENOWA

#### Informacje ogólne

Nazwa kąpieliska	Kąpielisko śródlądowe ZIELENIEWO, jezioro Miedwie	****	76 %
Kąpielisko administrowane przez	URZĄD GMINY KOBYLANKA – OŚRODEK SPORTU I REKREACJI W STARGARDZIE SZCZECIŃSKIM		
Ilość stanowisk	1	87	115
Ilość ratowników	6		
Data audytu	31.08.2011 R.	pkt uzyskanych	pkt możliwych

### DZIAŁY

#### Analiza terenu (opis obszaru i dostęp publiczny)

Kąpielisko Zieleniewo nad jeziorem Miedwie położone jest w gminie Kobylanka, w zachodniej części województwa zachodniopomorskiego na Równinie Pyrzycko-Stargardzkiej. Kąpielisko usytuowane jest na północnym brzegu jeziora Miedwie na plaży zarządzanej przez Ośrodek Sportu i Rekreacji w Stargardzie Szczecińskim. Kąpielisko rozciąga się wzdłuż brzegu na długości 100 m., na wschód od mola i nie więcej niż 120 m. w głąb akwenu licząc od linii brzegowej. Oznakowane jest w części wodnej bojami czerwonymi (strefa dla osób umiejących pływać) oraz bojami żółtymi (strefa dla osób nieumiejących pływać). Wydzielony i oznakowany jest brodzik dla dzieci. Ponadto wykonane jest oznakowanie miejsc na akwenu, które są szczególnie niebezpieczne. Od strony lądu kąpielisko oznakowane jest flagami sygnalizacyjnymi. Zejście do jeziora jest piaszczyste tak jak pozostała część kąpieliska. Na terenie kąpieliska znajduje się spacerowe molo, gdzie zlokalizowane są stanowiska wypożyczalni sprzętu pływającego. Stanowisko ratowników znajduje się w centralnej części kąpieliska. Do ich dyspozycji jest domek z punktem medycznym oraz wieżyczką ratowniczą. Na terenie plaży znajduje się kawiarnia, 2 wypożyczalnie sprzętu pływającego oraz zjeżdżalnia. Za plażą znajduje się park, gdzie znudzeni wylegiwaniem na słońcu mogą spacerować, odpocząć na ławeczce lub skorzystać z licznych punktów gastronomicznych lub dozorowanych toalet. Na terenie zarządzanym przez OSiR Stargard sp. z o.o. znajdują się baza noclegowa „Camping 104”, oraz dwa place zabaw, boiska do gry w piłkę siatkową oraz dobrze przygotowana marina żeglarska. Do Zieleniewa dojedziemy kierując się na Stargard Szczeciński. W samym Zieleniewie należy skręcić w prawo przed komisem samochodowym (drogowskaz: Miedwie-Plaża). Kilkanaście metrów dalej znajduje się płatny parking. Kąpielisko strzeżone jest przez ratowników w okresie od 22.06 do 31.08 w godzinach od 10.00 do 18.00, dobrze zorganizowane, przygotowane do przyjęcia około 8000 osób.

### OPIS

#### Dostęp służb ratunkowych

Dostęp służb ratowniczych na teren kąpieliska od ulicy Szczecińskiej. Brama główna oznakowana dojazd możliwy do samego kąpieliska. W czasie akcji ratowniczej z użyciem dodatkowego sprzętu motorowodnego, do jego zwozowania można użyć slipu dla łodzi znajdującego się w marinie żeglarskiej. Promenada o długości 2000 m. ułatwia dojazd do każdego miejsca kąpieliska. Najbliższy szpital i oddział ratunkowy znajduje się w Stargardzie Szczecińskim oddalonym od Zieleniewa o 10 km lub SOR w Zdunowie oddalony od kąpieliska również o 10 km. Istnieje możliwość przyziemienia śmigłowca HEMS bezpośrednio na szerokiej plaży przy kąpielisku. Teren kąpieliska i przyległego terenu jest monitorowany za pomocą kamer. Na terenie ośrodka działa Mieleńskie Centrum Wodne podejmujące akcje ratownicze na terenie całego jez. Miedwie. Godziny funkcjonowania Centrum Wodnego od poniedziałku do piątku od 10.00 do 18.00 a w weekendy od 10.00 do 21.00. Kąpielisko jest zgłoszone do CKRW.



**ZAOPATRZENIE RATOWNIKA**

1	Czy kąpielisko strzeżone jest przez ratowników w określonych okresach?	<input checked="" type="checkbox"/> tak Uwagi: Kąpielisko sezonowe czynne w okresie od 22.06 do 31.08
2	Czy obecne jest stanowisko ratownicze?	<input checked="" type="checkbox"/> tak Jeżeli są obecne, proszę opisać ich lokalizację w odniesieniu do kąpieliska: 2 stanowiska od strony wody i 1 od strony lądu
3	Okres działania	Godziny: 10.00 do 18.00 Daty: 22.06 do 31.08.2011 r. Dni w tygodniu: <input type="checkbox"/> pn <input type="checkbox"/> wt <input type="checkbox"/> śr <input type="checkbox"/> czw <input type="checkbox"/> piąt <input type="checkbox"/> so <input type="checkbox"/> nd
4	Liczba ratowników obecnych podczas zmiany	5 osób
5	Czy ratownicy posiadają oznaczenia identyfikacyjne?	<input checked="" type="checkbox"/> tak

**OBECNY I ZALECANY SPRZĘT RATOWNICZY**

Lp.	Opis wyposażenia	Obecny sprzęt	Dodatkowy sprzęt zalecany (jeżeli jest)	Uwagi
1.	Telefon	Tak	Tak	Doposażyć ratowników w telefon służbowy
2.	Radio	Tak	Nie	
3.	Syreny	Tak	Nie	
4.	Megafon	Tak	Nie	
5.	Gwizdki	Tak	Nie	
6.	Pasy ratownicze	Tak	Tak	Doposażyć ratowników
7.	Boje ratownicze	Tak	Nie	
8.	Rzutki ratownicze	Tak	Nie	
9.	Sprzęt do nurkowania	Nie	Tak	Doposażyć ratowników w ABC dla każdego
10.	Deski ratunkowe	Nie	Tak	Doposażyć ratowników
11.	Skuter z platformą	Nie	Tak	Wyposażyc w skuter z platformą rat.
12.	Motorówka	Tak	Tak	Wyposażyc w łódź ratownicza typu RIB lub Ponton ratowniczy 30 KM
13.	Łodzie wiosłowe	Tak	Nie	Łódź BL
14.	Kamizelki ratunkowe	Tak	Nie	
15.	Nakrycie głowy	Tak	Nie	
16.	Ubranie ochronne	Tak	Tak	Doposażyć ratowników
17.	Lornetka	Tak	Nie	
18.	Koce	Tak	Nie	
19.	Zapasy pierwszej pomocy	Tak	Tak	Uzupełnić zapasy
20.	Nosze	Nie	Nie	
21.	Deska ortopedyczna ze stabilizatorem	Tak	Nie	
22.	Tlen	Tak	Nie	
23.	Kołnierz ortopedyczny	Tak	Nie	
24.	AED	Tak	Nie	
25.	Quad lub samochód terenowy	Nie	Tak	Wyposażyc kąpielisko w czasie dyżurów 24 godz.







**KATEGORYZACJE I WYCIĄGI  
Z RAPORTÓW OCENY RYZYKA**

**MORSKIE MIEJSCA WYKORZYSTYWANE DO KĄPIELI**

## KATEGORYZACJA I WYCIĄG Z RAPORTU OCENY RYZYKA MIEJSCA WYKORZYSTYWANEGO DO KĄPIELI

### WIZYTA TERENOWA

#### Informacje ogólne

Nazwa kąpieliska	Miejsce wykorzystywane do kąpielii <b>DARŁÓWKO WSCHODNIE</b>		
		*	55%
Kąpielisko administrowane przez	URZĄD MIASTA I GMINY DARŁOWO – K. Bobrowski		
Ilość stanowisk	2	66	120
Ilość ratowników	6		
Data audytu	19.07.2011 R.	pkt uzyskanych	pkt możliwych

### DZIAŁY

#### Analiza terenu (opis obszaru i dostęp publiczny)

Plaża szeroka, piaszczysta, dobrze nasłoneczniona z wybrzeżem wysokim wydmowym porośniętym drzewami. Za pasem technicznym który tworzy wysoki wał wydmy znajduje się infrastruktura turystyczna: kawiarnie, restauracje, pensjonaty, domy wczasowe i hotele. Główny ruch turystyczny skupiony jest wokół mostu zwodzonego nad Wieprzą w kanale portowym umożliwiającego komunikację pomiędzy Darłówkiem Wschodnim i Zachodnim. Plaża strzeżonego położona z obu stron ujścia Wieprzy do Bałtyku. Na wschód od rzeki i portu plaża wschodnia posiada 2 stanowiska ratowniczych o łącznej szerokości 200 m zlokalizowane pomiędzy ul Słowiańską na wysokości słupka bezpieczeństwa nr 270.0 i ul. Piastowską z sektorem ratowniczym na wysokości słupka bezpieczeństwa nr 269.8. Do dyspozycji wypoczywających na plaży wschodniej są wypożyczalnie leżaków, place zabaw dla dzieci. Łączny odcinek miejsca wykorzystywanego do kąpielii, strzeżonego przez ratowników wynosi 200 m. Dla podwyższenia stanu bezpieczeństwa na plaży w Darłówku Wschodnim przydałoby się wyznaczenie jeszcze kilku sektorów strzeżonych i profesjonalnie wyposażonych punktów medycznych. Miejsce wykorzystywane do kąpielii strzeżone jest przez ratowników w okresie od 24.06 do 31.08 w godzinach od 9.00 do 17.00

### OPIS

#### Dostęp służb ratunkowych

Miejsce wykorzystywane do kąpielii po obu stronach kanału portowego znajduje się na wysokości miasta posiada łatwy dostęp służb ratowniczych do wszystkich ulic prowadzących na plażę. W Darłówku Wschodnim dojazd służb ratunkowych możliwy do zejść nr 6 i 7 od ul. Słowiańskiej i ul. Piastowskiej, bezpośredni wjazd na plażę umożliwia zjazd techniczny oddalony ok. 500 m na wschód od sektora strzeżonego na wysokości zejścia nr 9. W razie potrzeby przeprowadzenia akcji ratowniczej z użyciem śmigłowca (HEMS), miejsce do jego lądowania wyznaczone jest bezpośrednio na plaży a koordynaty współrzędnych miejsca lądowania określone są za pomocą słupków bezpieczeństwa. W razie złych warunków pogodowych posadowienie śmigłowca (HEMS) możliwe jest na placu Imprez. Najbliższy Szpitalny Oddział Ratunkowy (SOR) znajduje się w Sławnie – odległość 20 km. W Darłowie stacjonuje karetka Pogotowia Ratunkowego. Łączność bezpośrednia ze służbami ratunkowymi możliwa jest za pomocą prywatnych telefonów komórkowych ratowników. Miejsce wykorzystywane do kąpielii w Darłówku Wschodnim zgłoszone jest do Centrum Koordynacji Ratownictwa Wodnego w Szczecinie.



**ZAOPATRZENIE RATOWNIKA**

1	Czy kąpielisko strzeżone jest przez ratowników w określonych okresach?	■tak Uwagi: 24.06-31.08.2011 r. w godz. 09.00-17.00
2	Czy obecne jest stanowisko ratownicze?	■tak Jeżeli są obecne, proszę opisać ich lokalizację w odniesieniu do kąpieliska: 2 stanowiska (200 m) po wschodniej stronie portu
3	Okres działania	Godziny: 09.00 do 17.00 Daty: 24.06 do 31.08.2011 r. Dni w tygodniu: ■pn ■wt ■śr ■czw ■piąt ■so ■nd
4	Liczba ratowników obecnych podczas zmiany	5 osób/każde 100 m
5	Czy ratownicy posiadają oznaczenia identyfikacyjne?	■tak

**OBECNY I ZALECANY SPRZĘT RATOWNICZY**

Lp.	Opis wyposażenia	Obecny sprzęt	Dodatkowy sprzęt zalecany (jeżeli jest)	Uwagi
1.	Telefon	Tak	Tak	Wyposażyć ratowników w służbowy telefon
2.	Radio	Tak	Nie	Radia kwalifikują się do wymiany
3.	Syreny	Tak	Nie	
4.	Megafon	Tak	Nie	
5.	Gwizdki	Tak	Nie	
6.	Pasy ratownicze	Nie	Tak	Wyposażyć ratowników
7.	Boje ratownicze	Tak	Nie	
8.	Rzutki ratownicze	Tak	Nie	
9.	Sprzęt do nurkowania	Tak	Tak	ABC dla każdego Ratownika
10.	Deski ratunkowe	Nie	Tak	
11.	Skuter z platformą	Nie	Nie	
12.	Motorówka	Tak	Nie	
13.	Łódzie wiosłowe	Tak	Nie	Łódź BL
14.	Kamizelki ratunkowe	Tak	Tak	Doposażyć ratowników
15.	Nakrycie głowy	Tak	Nie	
16.	Ubranie ochronne	Tak	Nie	
17.	Lornetka	Tak	Nie	
18.	Koce	Tak	Nie	
19.	Zapasy pierwszej pomocy	Tak	Tak	Uzupełnić zapasy
20.	Nosze	Nie	Nie	
21.	Deska ortopedyczna ze stabilizatorem	Tak	Nie	
22.	Tlen	Tak	Nie	Doposażyć stanowiska ratowników
23.	Kołnier ortopedyczny	Tak	Nie	
24.	AED	Nie	Nie	Poczynić starania w celu zakupu AED
25.	Quad lub samochód terenowy	Nie	Nie	Wyposażyć w quad lub samochód terenowy 4 x 4 w czasie dyżurów 24 h

## KATEGORYZACJA I WYCIĄG Z RAPORTU OCENY RYZYKA MIEJSCA WYKORZYSTYWANEGO DO KĄPIELI

### WIZYTA TERENOWA

#### Informacje ogólne

Nazwa kąpieliska	Miejsce wykorzystywane do kąpielii <b>DARŁÓWKO ZACHODNIE</b>		
		*	55%
<b>Kąpielisko administrowane przez</b>	URZĄD MIASTA I GMINY DARŁOWO – K. Bobrowski		
<b>Ilość stanowisk</b>	2	65	120
<b>Ilość ratowników</b>	6		
<b>Data audytu</b>	19.07.2011 R.	pkt uzyskanych	pkt możliwych

### DZIAŁY

#### Analiza terenu (opis obszaru i dostęp publiczny)

Plaża szeroka, piaszczysta, dobrze nasłoneczniona z wybrzeżem wysokim wydmowym porośniętym drzewami. Za pasem technicznym który tworzy wysoki wał wydmy znajduje się infrastruktura turystyczna; kawiarnie, restauracje, pensjonaty, domy wczasowe i hotele. Główny ruch turystyczny skupiony jest wokół mostu zwodzonego nad Wieprzą w kanale portowym umożliwiającego komunikację pomiędzy Darłówkiem Wschodnim i Zachodnim. Plaża strzeżonego położona z obu stron ujścia Wieprzy do Bałtyku. Po Zachodniej stronie ujścia rzeki Wieprzy zorganizowano 2 stanowiska plaży strzeżonej wyznaczonego miejsca do kąpielii. Dojście do sektorów strzeżonych umożliwia zejścia od ul. Plażowej ze stanowiskiem na wysokości słupka bezpieczeństwa nr 271.0 i od ul. Dorszowej na wysokości słupka bezpieczeństwa nr 270.9. Plaża zachodni jest lepiej przygotowana do aktywnej formy wypoczynku. Na wypoczywających na plaży czeka zjeżdżalnia wodna, boiska do gry w piłkę plażową, place zabaw dla najmłodszych oraz tor wodny wypożyczalni sprzętu motorowodnego i przejażdżek bananem. Łączny odcinek miejsca wykorzystywanego do kąpielii, strzeżonego przez ratowników wynosi 200 m. Dla podwyższenia stanu bezpieczeństwa na plaży w Darłównu Zachodnim przydałoby się wyznaczenie jeszcze kilku sektorów strzeżonych i profesjonalnie wyposażonych punktów medycznych. Miejsce wykorzystywane do kąpielii strzeżone jest przez ratowników w okresie od 24.06 do 31.08 w godzinach od 9.00 do 17.00.

### OPIS

#### Dostęp służb ratunkowych

Miejsce wykorzystywane do kąpielii po obu stronach kanału portowego znajduje się na wysokości miasta posiada łatwy dostęp służb ratowniczych do wszystkich ulic prowadzących na plażę. Dojazd bezpośrednio na plażę w Darłównu Zachodnim utrudnia długa wysoka wydma która uniemożliwia bezpośredni wjazd na plażę. Dostęp bezpośredni możliwy od ul. Dorszowej zjazdem technicznymi przy hydrobudowie. W razie potrzeby przeprowadzenia akcji ratowniczej z użyciem śmigłowca (HEMS), miejsce do jego lądowania wyznaczone jest bezpośrednio na plaży a koordynaty współrzędnych miejsca lądowania określone są za pomocą słupków bezpieczeństwa. W razie złych warunków pogodowych posadowienie śmigłowca (HEMS) możliwe na placu hydrobudowy od ul. Dorszowej. Najbliższy Szpitalny Oddział Ratunkowy (SOR) znajduje się w Sławnie - odległość 20km. W Darłównie stacjonuje Pogotowie ratunkowe. Łączność bezpośrednia ze służbami ratunkowymi możliwa jest za pomocą prywatnych telefonów komórkowych ratowników. Miejsce wykorzystywane do kąpielii w Darłównu Zachodnim zgłoszone jest do Centrum Koordynacji Ratownictwa Wodnego w Szczecinie.



**ZAOPATRZENIE RATOWNIKA**

1	Czy kąpielisko strzeżone jest przez ratowników w określonych okresach?	■tak Uwagi: 24.06-31.08.2011 r. w godz. 09.00-17.00
2	Czy obecne jest stanowisko ratownicze?	■tak Jeżeli są obecne, proszę opisać ich lokalizację w odniesieniu do kąpieliska: 2 stanowiska (200 m) po wschodniej stronie portu
3	Okres działania	Godziny: 09.00 do 17.00 Daty: 24.06 do 31.08.2011 r. Dni w tygodniu: ■pn ■wt ■śr ■czw ■piąt ■so ■nd
4	Liczba ratowników obecnych podczas zmiany	5 osób/każde 100 m
5	Czy ratownicy posiadają oznaczenia identyfikacyjne?	■tak

**OBECNY I ZALECANY SPRZĘT RATOWNICZY**

Lp.	Opis wyposażenia	Obecny sprzęt	Dodatkowy sprzęt zalecany (jeżeli jest)	Uwagi
1.	Telefon	Tak	Tak	Wyposażyć ratowników w służbowy telefon
2.	Radio	Tak	Nie	
3.	Syreny	Tak	Nie	
4.	Megafon	Tak	Nie	
5.	Gwizdki	Tak	Nie	
6.	Pasy ratownicze	Nie	Tak	Wyposażyć ratowników
7.	Boje ratownicze	Tak	Nie	
8.	Rzutki ratownicze	Tak	Nie	
9.	Sprzęt do nurkowania	Tak	Tak	ABC dla każdego Ratownika
10.	Deski ratunkowe	Nie	Tak	Wyposażyć stanowiska w sprzęt
11.	Skuter z platformą	Tak	Tak	
12.	Motorówka	Tak	Nie	
13.	Łódzie wiosłowe	Tak	Nie	Łódź BL
14.	Kamizelki ratunkowe	Tak	Tak	Doposażyć ratowników
15.	Nakrycie głowy	Tak	Nie	
16.	Ubranie ochronne	Tak	Nie	
17.	Lornetka	Tak	Nie	
18.	Koce	Tak	Nie	
19.	Zapasy pierwszej pomocy	Tak	Tak	Uzupełnić zapasy
20.	Nosze	Nie	Nie	
21.	Deska ortopedyczna ze stabilizatorem	Tak	Nie	
22.	Tlen	Tak	Tak	Doposażyć stanowiska ratowników
23.	Kołnierz ortopedyczny	Tak	Nie	
24.	AED	Nie	Nie	Poczynić starania w celu zakupu AED
25.	Quad lub samochód terenowy	Nie	Tak	Wyposażyć w quad lub samochód terenowy 4 x 4 w czasie dyżurów 24 h

## KATEGORYZACJA I WYCIĄG Z RAPORTU OCENY RYZYKA MIEJSCA WYKORZYSTYWANEGO DO KĄPIELI

### WIZYTA TERENOWA

#### Informacje ogólne

Nazwa kąpieliska	Miejsce wykorzystywane do kąpielii DĄBKI		
Kąpielisko administrowane przez	GMINNY OŚRODEK SPORTU I REKREACJI W DĄBKACH	*	55%
Ilość stanowisk	4	77	125
Ilość ratowników	13		
Data audytu	20.07.2011 R.	pkt uzyskanych	pkt możliwych

### DZIAŁY

#### Analiza terenu (opis obszaru i dostęp publiczny)

Plaża szeroka, piaszczysta, dobrze nasłoneczniona z wybrzeżem wysokim wydmowym porośniętym drzewami. Za pasem technicznym który tworzy wysoki wał wydmy znajduje się niewielka miejscowość letniskowa z dobrze przygotowaną infrastrukturą turystyczną. Plaża strzeżonego miejsca wykorzystywanego do kąpielii położona z obu stron przystani rybackiej. Od zachodniej strony przystani znajdują się 2 stanowiska ratowniczych o łącznej szerokości 200 m. zlokalizowane pomiędzy ul Piaskową na wysokości słupka bezpieczeństwa nr 278.3 i ul. Wydmowej z sektorem ratowniczym na wysokości słupka bezpieczeństwa nr 278.2. Od wschodniej strony przystani od ul. Morskiej na wysokości słupka bezpieczeństwa nr 278.0 znajduje się 100 m. sektor plaży strzeżonej następnie 100 m. stanowisko znajduje się od zejścia z ul. Letniskowej gdzie zlokalizowany jest zjazd techniczny wraz ze slipem do wodowania łodzi. Sektor strzeżony wyznaczony jest na wysokości słupka bezpieczeństwa nr 277.6. Do dyspozycji wypoczywających na plaży czekają boiska do gry w piłkę plażową, place zabaw dla najmłodszych oraz przystań rybacka. Dla podwyższenia stanu bezpieczeństwa na plaży w Dąbkach przydałoby się wyznaczenie jeszcze kilku sektorów strzeżonych i profesjonalnie wyposażonego punku medycznego. Miejsce wykorzystywane do kąpielii strzeżone jest przez ratowników w okresie od 24.06 do 31.08 w godzinach od 9.00 do 17.00.

### OPIS

#### Dostęp służb ratunkowych

Miejsce wykorzystywane do kąpielii znajduje się na wysokości miejscowości i posiada łatwy dostęp służb ratowniczych do wszystkich ulic prowadzących na plażę. Dojazd bezpośrednio na plażę w utrudnia długa wysoka wydma która uniemożliwia bezpośredni wjazd na plażę. Dostęp bezpośredni możliwy od ul. Letniskowej zjazdem technicznymi. Przy ul. Letniskowej znajduje się slip do wodowania sprzętu pływającego. W razie potrzeby przeprowadzenia akcji ratowniczej z użyciem śmigłowca (HEMS), miejsce do jego lądowania wyznaczone jest bezpośrednio na plaży a koordynaty współrzędnych miejsca lądowania określone są za pomocą słupków bezpieczeństwa. W razie złych warunków pogodowych posadowienie śmigłowca (HEMS) możliwe jest na placu od ul. Dąbkowickiej. Najbliższy Szpitalny Oddział Ratunkowy (SOR) znajduje się w Koszalinie – odległość 30 km, w Darłowie oddalonym o 8 km stacjonuje karetka Pogotowia Ratunkowego. Łączność bezpośrednia ze służbami ratunkowymi możliwa jest za pomocą prywatnych telefonów komórkowych ratowników. Miejsce wykorzystywane do kąpielii w Dąbkach zgłoszone jest do Centrum Koordynacji Ratownictwa Wodnego w Szczecinie.



**ZAOPATRZENIE RATOWNIKA**

1	Czy kąpielisko strzeżone jest przez ratowników w określonych okresach?	<input checked="" type="checkbox"/> tak Uwagi: 24.06-31.08.2011 r. w godz. 09.00-17.00
2	Czy obecne jest stanowisko ratownicze?	<input checked="" type="checkbox"/> tak Jeżeli są obecne, proszę opisać ich lokalizację w odniesieniu do kąpieliska: 2 stanowiska (200 m) po wschodniej stronie przystani, 2 stanowiska (200 m) po zachodniej stronie przystani rybackiej
3	Okres działania	Godziny: 09.00 do 17.00 Daty: 24.06 do 31.08.2011 r. Dni w tygodniu: <input type="checkbox"/> pn <input type="checkbox"/> wt <input type="checkbox"/> śr <input type="checkbox"/> czw <input type="checkbox"/> piąt <input type="checkbox"/> so <input type="checkbox"/> nd
4	Liczba ratowników obecnych podczas zmiany	3 osoby/każde 100 m
5	Czy ratownicy posiadają oznaczenia identyfikacyjne?	<input checked="" type="checkbox"/> tak

**OBECNY I ZALECANY SPRZĘT RATOWNICZY**

Lp.	Opis wyposażenia	Obecny sprzęt	Dodatkowy sprzęt zalecany (jeżeli jest)	Uwagi
1.	Telefon	Tak	Tak	Wyposażyć ratowników w służbowy telefon
2.	Radio	Tak	Nie	
3.	Syreny	Tak	Nie	
4.	Megafon	Tak	Nie	
5.	Gwizdki	Tak	Nie	
6.	Pasy ratownicze	Tak	Tak	Wyposażyć ratowników
7.	Boje ratownicze	Tak	Nie	
8.	Rzutki ratownicze	Tak	Tak	Wyposażyć ratowników
9.	Sprzęt do nurkowania	Tak	Tak	ABC dla każdego Ratownika
10.	Deski ratunkowe	Nie	Tak	Wyposażyć stanowiska w sprzęt
11.	Skuter z platformą	Nie	Tak	Wyposażyć w skuter z platformą ratowniczą
12.	Motorówka	Tak	Nie	Łódź rat. typu RIB
13.	Łódzie wiosłowe	Tak	Nie	Łódź BL
14.	Kamizelki ratunkowe	Tak	Tak	Doposażyć ratowników
15.	Nakrycie głowy	Tak	Nie	
16.	Ubranie ochronne	Tak	Nie	
17.	Lornetka	Tak	Nie	
18.	Koce	Tak	Nie	
19.	Zapasy pierwszej pomocy	Tak	Tak	Uzupełnić zapasy
20.	Nosze	Nie	Nie	
21.	Deska ortopedyczna ze stabilizatorem	Tak	Nie	
22.	Tlen	Tak	Tak	Doposażyć stanowiska rat. w apteczki R-1
23.	Kołnierz ortopedyczny	Tak	Nie	
24.	AED	Nie	Tak	Poczynić starania w celu zakupu AED
25.	Quad lub samochód terenowy	Nie	Tak	Wyposażyć w quad lub samochód terenowy 4 x 4 w czasie dyżurów 24 h

## KATEGORYZACJA I WYCIĄG Z RAPORTU OCENY RYZYKA MIEJSCA WYKORZYSTYWANEGO DO KĄPIELI

### WIZYTA TERENOWA

#### Informacje ogólne

Nazwa kąpieliska	Miejsce wykorzystywane do kąpielii WICIE		
		*	54%
Kąpielisko administrowane przez	GMINNY OŚRODEK SPORTU I REKREACJI W DĄBKACH		
Ilość stanowisk	1	68	125
Ilość ratowników	3		
Data audytu	20.07.2011 R.	pkt uzyskanych	pkt możliwych

### DZIAŁY

#### Analiza terenu (opis obszaru i dostęp publiczny)

Plaża szeroka, piaszczysta, dobrze nasłoneczniona z wybrzeżem wysokim wydmowym porośniętym drzewami. Za pasem technicznym który tworzy wysoki wał wydmy znajduje się niewielka miejscowość letniskowa. Plaża strzeżona miejsca wykorzystywanego do kąpielii w Wiciu o szerokości 100 m. zlokalizowana jest na wysokości słupka bezpieczeństwa nr 261.0 Dla podwyższenia stanu bezpieczeństwa na plaży w Wiciu przydałoby się wyznaczenie jeszcze kilku sektorów strzeżonych i profesjonalnie wyposażonego punktu medycznego. Miejsce wykorzystywane do kąpielii strzeżone jest przez ratowników w okresie od 24.06 do 31.08 w godzinach od 9.00 do 17.00.

### OPIS

#### Dostęp służb ratunkowych

Miejsce wykorzystywane do kąpielii znajduje się na wysokości miejscowości i posiada łatwy dostęp służb ratowniczych do ulic prowadzących na plażę. Dojazd bezpośrednio na plażę w utrudnia długa wysoka wydma która uniemożliwia bezpośredni wjazd na plażę. W Wiciu, bezpośredni wjazd na plażę umożliwia wjazd leśną drogą od ul. Plażowej oddalony ok. 500 m. ma wschód od sektora strzeżonego. W razie potrzeby przeprowadzenia akcji ratowniczej z użyciem śmigłowca (HEMS), miejsce do jego lądowania wyznaczone jest bezpośrednio na plaży a koordynaty współrzędnych miejsca lądowania określone są za pomocą słupków bezpieczeństwa. W razie złych warunków pogodowych posadowienie śmigłowca (HEMS) możliwe jest na placu gminnym przy ul. Wczasowej. Najbliższy Szpitalny Oddział Ratunkowy (SOR) znajduje się w Koszalinie – odległość 30 km, w Darłowie oddalonym o 12 km stacjonuje karetka Pogotowia Ratunkowego. Łączność bezpośrednia ze służbami ratunkowymi możliwa jest za pomocą prywatnych telefonów komórkowych ratowników. Miejsce wykorzystywane do kąpielii w Wiciu zgłoszone jest do Centrum Koordynacji Ratownictwa Wodnego w Szczecinie.



**ZAOPATRZENIE RATOWNIKA**

1	Czy kąpielisko strzeżone jest przez ratowników w określonych okresach?	<input checked="" type="checkbox"/> tak Uwagi: 24.06-31.08.2011 r. w godz. 09.00-17.00
2	Czy obecne jest stanowisko ratownicze?	<input checked="" type="checkbox"/> tak Jeżeli są obecne, proszę opisać ich lokalizację w odniesieniu do kąpieliska: 1 stanowisko (100 m) w Wiciu przy wejściu od ul. Wczasowej
3	Okres działania	Godziny: 09.00 do 17.00 Daty: 24.06 do 31.08.2011 r. Dni w tygodniu: <input type="checkbox"/> pn <input type="checkbox"/> wt <input type="checkbox"/> śr <input type="checkbox"/> czw <input type="checkbox"/> piąt <input type="checkbox"/> so <input type="checkbox"/> nd
4	Liczba ratowników obecnych podczas zmiany	3 osoby
5	Czy ratownicy posiadają oznaczenia identyfikacyjne?	<input checked="" type="checkbox"/> tak

**OBECNY I ZALECANY SPRZĘT RATOWNICZY**

Lp.	Opis wyposażenia	Obecny sprzęt	Dodatkowy sprzęt zalecany (jeżeli jest)	Uwagi
1.	Telefon	Tak	Tak	Wyposażyć ratowników w służbowy telefon
2.	Radio	Nie	Nie	Wyposażyć ratowników w radia VHF
3.	Syreny	Tak	Nie	
4.	Megafon	Tak	Nie	
5.	Gwizdki	Tak	Nie	
6.	Pasy ratownicze	Tak	Tak	Doposażyć ratowników
7.	Boje ratownicze	Tak	Nie	
8.	Rzutki ratownicze	Tak	Tak	Doposażyć ratowników
9.	Sprzęt do nurkowania	Tak	Tak	ABC dla każdego Ratownika
10.	Deski ratunkowe	Nie	Tak	Wyposażyć stanowiska w sprzęt
11.	Skuter z platformą	Nie	Tak	Wyposażyć w skuter z platformą ratowniczą
12.	Motorówka	Nie	Nie	Łódź rat. typu RIB
13.	Łódzie wiosłowe	Tak	Nie	Łódź BL
14.	Kamizelki ratunkowe	Tak	Tak	Doposażyć ratowników
15.	Nakrycie głowy	Tak	Nie	
16.	Ubranie ochronne	Tak	Nie	
17.	Lornetka	Tak	Nie	
18.	Koce	Tak	Nie	
19.	Zapasy pierwszej pomocy	Tak	Tak	Uzupełnić zapasy
20.	Nosze	Nie	Nie	
21.	Deska ortopedyczna ze stabilizatorem	Tak	Nie	
22.	Tlen	Nie	Tak	Doposażyć stanowiska rat. w apteczki R-1
23.	Kołnierz ortopedyczny	Tak	Nie	
24.	AED	Nie	Tak	Poczynić starania w celu zakupu AED
25.	Quad lub samochód terenowy	Nie	Tak	Wyposażyć w quad lub samochód terenowy 4 x 4 w czasie dyżurów 24 h

## KATEGORYZACJA I WYCIĄG Z RAPORTU OCENY RYZYKA MIEJSCA WYKORZYSTYWANEGO DO KĄPIELI

### WIZYTA TERENOWA

#### Informacje ogólne

Nazwa kąpieliska	Miejsce wykorzystywane do kąpielii DZIWNÓW		
Kąpielisko administrowane przez	URZĄD GMINY DZIWNÓW	*	63%
Ilość stanowisk	2	78	125
Ilość ratowników	9		
Data audytu	23.07.2011 R.	pkt uzyskanych	pkt możliwych

### DZIAŁY

#### Analiza terenu (opis obszaru i dostęp publiczny)

Plaża szeroka, piaszczysta, dobrze nasłoneczniona z wybrzeżem wydmy porośniętym drzewami. Za pasem technicznym lasu nadmorskiego znajduje się infrastruktura turystyczna; kawiarnie, restauracje, pensjonaty, domy wczasowe i hotele. Główny ruch turystyczny skupiony jest na ulicach Sienkiewicza, Mickiewicza i Słowackiego. Po nowelizacji ustawy Prawo Wodne z 2010 r. organizator kąpieliska w Dziwnowie na plaży po obu stronach ujścia Dziwny do Bałtyku wyznaczył 2 miejsca wykorzystywane do kąpielii od ul. Przymorza po wschodniej stronie ujścia na wysokości słupka bezpieczeństwa nr 391.1 i po zachodniej stronie wejścia do portu od ul. Dziwnej na wysokości słupka bezpieczeństwa nr 391.6. Brzeg ma tam charakter klifowy, przez co utrudniony jest dostęp na plażę. Łączny odcinek miejsca wykorzystywanego do kąpielii, strzeżonego przez ratowników wynosi 200 m. Dla podwyższenia stanu bezpieczeństwa na plaży w Dziwnowie przydałby się wyznaczenie jeszcze kilku sektorów strzeżonych i profesjonalnie wyposażony punkt medyczny z bazą koordynacji ratownictwa wodnego czynną całą dobę. Miejsce wykorzystywane do kąpielii strzeżone jest przez ratowników w okresie od 15.06 do 15.09 w godzinach od 9.00 do 17.00.

### OPIS

#### Dostęp służb ratunkowych

Miejsce wykorzystywane do kąpielii znajduje się na wysokości miasta posiada łatwy dostęp służb ratowniczych do wszystkich ulic prowadzących na plażę. Dojazd bezpośrednio na plażę utrudnia długa wydma która uniemożliwia bezpośredni wjazd na plażę. Dostęp bezpośredni możliwy od ul. Reymonta zjazdem technicznym. W razie potrzeby przeprowadzenia akcji ratowniczej z użyciem śmigłowca (HEMS), miejsce do jego lądowania wyznaczone jest bezpośrednio na plaży a koordynaty współrzędnych miejsca lądowania określone są za pomocą słupków bezpieczeństwa. Najbliższy Szpitalny Oddział Ratunkowy (SOR) znajduje się w Kamieniu Pomorskim – odległość 20 km. W Dziwnowie stacjonuje Pogotowie Ratunkowe. Łączność bezpośrednia ze służbami ratunkowymi możliwa jest za pomocą prywatnych telefonów komórkowych ratowników. Miejsce wykorzystywane do kąpielii zgłoszone jest do Centrum Koordynacji Ratownictwa Wodnego w Szczecinie.



**ZAOPATRZENIE RATOWNIKA**

1	Czy kąpielisko strzeżone jest przez ratowników w określonych okresach?	<input checked="" type="checkbox"/> tak Uwagi: 15.06-15.09.2011 r. w godz. 09.00-17.00
2	Czy obecne jest stanowisko ratownicze?	<input checked="" type="checkbox"/> tak Jeżeli są obecne, proszę opisać ich lokalizację w odniesieniu do kąpieliska: 2 stanowiska (200 m) miejsca do kąpielii po obu stronach portu
3	Okres działania	Godziny: 09.00 do 17.00 Daty: 15.06 do 15.09.2011 r. Dni w tygodniu: <input type="checkbox"/> pn <input type="checkbox"/> wt <input type="checkbox"/> śr <input type="checkbox"/> czw <input type="checkbox"/> piąt <input type="checkbox"/> so <input type="checkbox"/> nd
4	Liczba ratowników obecnych podczas zmiany	3/4 osoby/na każde 100 m
5	Czy ratownicy posiadają oznaczenia identyfikacyjne?	<input checked="" type="checkbox"/> tak

**OBECNY I ZALECANY SPRZĘT RATOWNICZY**

Lp.	Opis wyposażenia	Obecny sprzęt	Dodatkowy sprzęt zalecany (jeżeli jest)	Uwagi
1.	Telefon	Tak	Tak	Wyposażyć ratowników w służbowy telefon
2.	Radio	Tak	Nie	
3.	Syreny	Tak	Nie	
4.	Megafon	Tak	Nie	
5.	Gwizdki	Tak	Nie	
6.	Pasy ratownicze	Nie	Tak	Wyposażyć ratowników
7.	Boje ratownicze	Tak	Nie	
8.	Rzutki ratownicze	Tak	Nie	
9.	Sprzęt do nurkowania	Tak	Tak	ABC dla każdego Ratownika
10.	Deski ratunkowe	Nie	Tak	Wyposażyć stanowiska w sprzęt
11.	Skuter z platformą	Nie	Tak	Wyposażyć w skuter z platformą ratowniczą
12.	Motorówka	Tak	Nie	Łódź rat. typu RIB
13.	Łódzie wiosłowe	Tak	Nie	Łódź BL
14.	Kamizelki ratunkowe	Tak	Tak	Doposażyć ratowników
15.	Nakrycie głowy	Tak	Nie	
16.	Ubranie ochronne	Tak	Nie	
17.	Lornetka	Tak	Nie	
18.	Koce	Tak	Nie	
19.	Zapasy pierwszej pomocy	Tak	Tak	Uzupełnić zapasy
20.	Nosze	Tak	Nie	
21.	Deska ortopedyczna ze stabilizatorem	Tak	Tak	Doposażyć stanowiska ratownicze
22.	Tlen	Tak	Tak	Doposażyć stanowiska ratownicze
23.	Kołnierz ortopedyczny	Tak	Nie	
24.	AED	Nie	Tak	Poczynić starania w celu zakupu AED
25.	Quad lub samochód terenowy	Tak	Nie	

## KATEGORYZACJA I WYCIĄG Z RAPORTU OCENY RYZYKA MIEJSCA WYKORZYSTYWANEGO DO KĄPIELI

### WIZYTA TERENOWA

#### Informacje ogólne

Nazwa kąpieliska	Miejsce wykorzystywane do kąpielii JAROSŁAWIEC WSCHODNI		
Kąpielisko administrowane przez	GMINA POSTOMINO	**	77%
Ilość stanowisk	3	97	125
Ilość ratowników	13		
Data audytu	19.07.2011 R.	pkt uzyskanych	pkt możliwych

### DZIAŁY

#### Analiza terenu (opis obszaru i dostęp publiczny)

Plaża szeroka, piaszczysta, dobrze nasłoneczniona z wybrzeżem wysokim czasami wydmowym a niekiedy przechodzi w wysoki klif porośniętym drzewami. Przez ukształtowanie brzegu, plaża w Jarosławcu naturalnie jest podzielona na dwie części wschodnią i zachodnią. Miejsce wykorzystywane do kąpielii położone od wschodniej strony przystani rybackiej na wysokości miejscowości z wyznaczonymi trzema sektorami plaży strzeżonej na łącznej szerokości 300 m. Do plaży strzeżonej prowadzi wejście od ul. Spacerowej, znajdują się tam 2 stanowiska ratownicze o łącznej szerokości 200 m. znajdujące się na wysokości słupków bezpieczeństwa nr 254.4 i 254.3 oraz 100 m. szerokości sektor zlokalizowany od strony kanału Głównicy (ciek wodny), z wejściem od ul. Bałtyckiej, na wysokości słupka bezpieczeństwa nr 254.1. Na przedłużeniu ul. Spacerowej przy wieży nr 2 znajduje się zjazd techniczny umożliwiający dojazd dla osób poruszających się na wózkach i ciężkich pojazdów. Dla podwyższenia stanu bezpieczeństwa na plaży w Jarosławcu przydałoby się wyznaczenie jeszcze kilku sektorów strzeżonych i profesjonalnie wyposażonych punktów medycznych. Miejsce wykorzystywane do kąpielii strzeżone jest przez ratowników w okresie od 01.07 do 31.08 w godzinach od 9.30 do 16.30

#### OPIS

##### Dostęp służb ratunkowych

Miejsca wykorzystywane do kąpielii znajdują się na wysokości ul. Bałtyckiej, z której istnieje możliwość dojazdu dla służb ratowniczych do wszystkich ulic prowadzących na plażę. Dojazd bezpośrednio na plażę utrudnia wysoka wydma lub klif, uniemożliwiając bezpośredni wjazd na plażę. Dostęp bezpośredni możliwy jest od ul. Spacerowej, przez zejście nr 2, gdzie znajduje się zjazd techniczny. W razie potrzeby przeprowadzenia akcji ratowniczej z użyciem śmigłowca (HEMS), miejsce do jego lądowania wyznaczone jest bezpośrednio na plaży a koordynaty współrzędnych miejsca lądowania określone są za pomocą słupków bezpieczeństwa. W razie złych warunków pogodowych posadowienie śmigłowca (HEMS) w Jarosławcu możliwe jest na Drogowym Odcinku Lotniskowym na ul. Bałtyckiej o długości 2300 m. Najbliższy Szpitalny Oddział Ratunkowy (SOR) znajduje się w Sławnie – odległość 23 km, w Darłowie oddalonym o 20 km stacjonuje karetka Pogotowia Ratunkowego. Łączność bezpośrednia ze służbami ratunkowymi możliwa jest za pomocą prywatnych telefonów komórkowych ratowników. Miejsce wykorzystywane do kąpielii w Jarosławcu zgłoszone są do Centrum Koordynacji Ratownictwa Wodnego w Szczecinie.



**ZAOPATRZENIE RATOWNIKA**

1	Czy kąpielisko strzeżone jest przez ratowników w określonych okresach?	■tak Uwagi: 01.07-31.08.2011 r. w godz. 09.30-16.30
2	Czy obecne jest stanowisko ratownicze?	■tak Jeżeli są obecne, proszę opisać ich lokalizację w odniesieniu do kąpieliska: Po wschodniej stronie przystani 2 stanowiska (200 m.), 1 stanowisko (100 m.) po zachodniej stronie przystani rybackiej
3	Okres działania	Godziny: 09.30 do 16.30 Daty: 01.07 do 31.08.2011 r. Dni w tygodniu: ■pn ■wt ■śr ■czw ■piąt ■so ■nd
4	Liczba ratowników obecnych podczas zmiany	4 osoby/na każde 100 m na wschodniej plaży
5	Czy ratownicy posiadają oznaczenia identyfikacyjne?	■tak

**OBECNY I ZALECANY SPRZĘT RATOWNICZY**

Lp.	Opis wyposażenia	Obecny sprzęt	Dodatkowy sprzęt zalecany (jeżeli jest)	Uwagi
1.	Telefon	Tak	Tak	Wyposażyć ratowników w służbowy telefon
2.	Radio	Tak	Nie	
3.	Syreny	Tak	Nie	
4.	Megafon	Tak	Nie	
5.	Gwizdki	Tak	Nie	
6.	Pasy ratownicze	Nie	Tak	Wyposażyć ratowników
7.	Boje ratownicze	Tak	Nie	
8.	Rzutki ratownicze	Tak	Tak	Doposażyć ratowników
9.	Sprzęt do nurkowania	Tak	Tak	ABC dla każdego Ratownika
10.	Deski ratunkowe	Tak	Tak	Wyposażyć stanowiska w sprzęt
11.	Skuter z platformą	Nie	Tak	Wyposażyć w skuter z platformą ratowniczą
12.	Motorówka	Tak	Tak	Łódź rat. typu RIB – na 400 m linii brzegowej
13.	Łódzie wiosłowe	Tak	Nie	Łódź BL
14.	Kamizelki ratunkowe	Tak	Tak	Doposażyć ratowników
15.	Nakrycie głowy	Tak	Nie	
16.	Ubranie ochronne	Tak	Nie	
17.	Lornetka	Tak	Nie	
18.	Koce	Tak	Nie	
19.	Zapasy pierwszej pomocy	Tak	Tak	Uzupełnić zapasy
20.	Nosze	Nie	Nie	
21.	Deska ortopedyczna ze stabilizatorem	Tak	Nie	
22.	Tlen	Tak	Tak	Doposażyć stanowiska ratownicze w apteczki R-1
23.	Kołnierz ortopedyczny	Tak	Nie	
24.	AED	Tak	Nie	
25.	Quad lub samochód terenowy	Tak	Nie	

## KATEGORYZACJA I WYCIĄG Z RAPORTU OCENY RYZYKA MIEJSCA WYKORZYSTYWANEGO DO KĄPIELI

### WIZYTA TERENOWA

#### Informacje ogólne

Nazwa kąpieliska	Miejsce wykorzystywane do kąpielii JAROSŁAWIEC ZACHODNI	**	77%
Kąpielisko administrowane przez	GMINA POSTOMINO		
Ilość stanowisk	2	90	125
Ilość ratowników	10		
Data audytu	19.07.2011 R.	pkt uzyskanych	pkt możliwych

### DZIAŁY

#### Analiza terenu (opis obszaru i dostęp publiczny)

Plaża szeroka, piaszczysta, dobrze nasłoneczniona z wybrzeżem wysokim czasami wydmowym a niekiedy przechodzi w wysoki klif porośniętym drzewami. Przez ukształtowanie brzegu plaża w Jarosławcu naturalnie jest podzielona na dwie części wschodnią i zachodnią. Na plaży zachodniej znajdują się dwa sektory strzeżone każdy o szerokości 100 m. Pierwsze stanowisko miejsca wykorzystywanego do kąpielii zlokalizowana jest w pobliżu byłego „DW Mikołajek” przy zejściu na plażę od ul. Bałtyckiej, stanowisko wyznaczono na wysokości słupka bezpieczeństwa nr 256.3. Następny odcinek plaży strzeżonej leży w znacznej odległości ok. 1000 m i znajduje się na wysokości słupka bezpieczeństwa nr 257.3. Stanowisko znajduje się na trasie Jarosławiec-Rusinowo, gdzie znajduje się Drogowy Odcinek Lotniskowym o dł. 2300 m. Dla podwyższenia stanu bezpieczeństwa na plaży w Jarosławcu przydałoby się wyznaczenie jeszcze kilku sektorów strzeżonych i profesjonalnie wyposażonych punktów medycznych. Miejsce wykorzystywane do kąpielii strzeżone jest przez ratowników w okresie od 01.07 do 31.08 w godzinach od 9.30 do 16.30

### OPIS

#### Dostęp służb ratunkowych

W części Zachodniej możliwy dojazd bezpośredni na plażę leśną drogą od ul. Bałtyckiej zejściem nr 9. W razie potrzeby przeprowadzenia akcji ratowniczej z użyciem śmigłowca (HEMS), miejsce do jego lądowania wyznaczone jest bezpośrednio na plaży, a koordynaty współrzędnych miejsca lądowania określone są za pomocą słupków bezpieczeństwa. W razie złych warunków pogodowych posadowienie śmigłowca (HEMS) w Jarosławcu możliwe jest na Drogowym Odcinku Lotniskowym na ul. Bałtyckiej, DOL o dł. 2300 m. Najbliższy Szpitalny Oddział Ratunkowy (SOR) znajduje się w Sławnie – odległość 23 km, w Darłowie oddalonym o 20 km stacjonuje karetka Pogotowia Ratunkowego. Łączność bezpośrednia ze służbami ratunkowymi możliwa jest za pomocą prywatnych telefonów komórkowych ratowników. Miejsce wykorzystywane do kąpielii w Jarosławcu Zachodnim zgłoszone są do Centrum Koordynacji Ratownictwa Wodnego w Szczecinie.



**ZAOPATRZENIE RATOWNIKA**

1	Czy kąpielisko strzeżone jest przez ratowników w określonych okresach?	■tak Uwagi: 01.07-31.08.2011 r. w godz. 09.30-16.30
2	Czy obecne jest stanowisko ratownicze?	■tak Jeżeli są obecne, proszę opisać ich lokalizację w odniesieniu do kąpieliska: Po zachodniej stronie plaży, 2 stanowiska (po 100m.)
3	Okres działania	Godziny: 09.30 do 16.30 Daty: 01.07 do 31.08.2011 r. Dni w tygodniu: ■pn ■wt ■śr ■czw ■piąt ■so ■nd
4	Liczba ratowników obecnych podczas zmiany	5 osób/na każde 100 m na zachodniej plaży
5	Czy ratownicy posiadają oznaczenia identyfikacyjne?	■tak

**OBECNY I ZALECANY SPRZĘT RATOWNICZY**

Lp.	Opis wyposażenia	Obecny sprzęt	Dodatkowy sprzęt zalecany (jeżeli jest)	Uwagi
1.	Telefon	Tak	Tak	Wyposażyć ratowników w służbowy telefon
2.	Radio	Tak	Nie	
3.	Syreny	Tak	Nie	
4.	Megafon	Tak	Nie	
5.	Gwizdki	Tak	Nie	
6.	Pasy ratownicze	Nie	Tak	Wyposażyć ratowników
7.	Boje ratownicze	Tak	Nie	
8.	Rzutki ratownicze	Tak	Tak	Doposażyć ratowników
9.	Sprzęt do nurkowania	Tak	Tak	ABC dla każdego Ratownika
10.	Deski ratunkowe	Tak	Tak	Wyposażyć stanowiska w sprzęt
11.	Skuter z platformą	Tak	Tak	Wyposażyć w skuter z platformą ratowniczą – na każde 400 m linii brzegowej
12.	Motorówka	Tak	Tak	Łódź rat. typu RIB – na 400 m linii brzegowej
13.	Łodzie wiosłowe	Tak	Nie	Łódź BL
14.	Kamizelki ratunkowe	Tak	Tak	Doposażyć ratowników
15.	Nakrycie głowy	Tak	Nie	
16.	Ubranie ochronne	Tak	Nie	
17.	Lornetka	Tak	Nie	
18.	Koce	Tak	Nie	
19.	Zapasy pierwszej pomocy	Tak	Tak	Uzupełnić zapasy
20.	Nosze	Nie	Nie	
21.	Deska ortopedyczna ze stabilizatorem	Tak	Nie	
22.	Tlen	Tak	Tak	Doposażyć stanowiska ratownicze w apteczki R-1
23.	Kołnierz ortopedyczny	Tak	Nie	
24.	AED	Nie		Poczynić starania w celu zakupu AED
25.	Quad lub samochód terenowy	Tak	Nie	

## KATEGORYZACJA I WYCIĄG Z RAPORTU OCENY RYZYKA MIEJSCA WYKORZYSTYWANEGO DO KĄPIELI

### WIZYTA TERENOWA

#### Informacje ogólne

Nazwa kąpieliska	Miejsce wykorzystywane do kąpielii KOŁOBRZEG-CENTRALNA		
Kąpielisko administrowane przez	MIEJSKI OŚRODEK SPORTU I REKREACJI W KOŁOBRZEGU	**	84%
Ilość stanowisk	4	105	125
Ilość ratowników	27		
Data audytu	15.07.2011 R.	pkt uzyskanych	pkt możliwych

### DZIAŁY

#### Analiza terenu (opis obszaru i dostęp publiczny)

Plaża piaszczysta, dobrze nasłoneczniona, wybrzeże wydymowe porośnięte drzewami. Bezpośrednio za plażą znajduje się promenada spacerowa przechodząca w park nadmorski który daje schronienie w upalne dni. Za pasem parku nadmorskiego znajduje się infrastruktura turystyczna; Kawiarnie, restauracje, pensjonaty, domy wczasowe i Hotele. Główny ruch turystyczny skupiony jest na ulicach Bulwaru Szymańskiego i al. Nadmorskiej. Po nowelizacji ustawy Prawo Wodne z 2010 r. organizator kąpieliska w Kołobrzegu na plaży na wschód od Parsęty za mołem spacerowym wyznaczył 4 miejsca wykorzystywane do kąpielii. Odcinek miejsca wykorzystywanego do kąpielii, strzeżony przez ratowników o łącznej szerokości około 700 m znajduje się na wysokości słupków bezpieczeństwa od nr 333.2 do nr 332.6. Zjazdy dla osób poruszających się na wózkach znajdują się od Bulwaru Szymańskiego i al. Nadmorskiej. Na terenie plaży zarządzanej przez MOSiR Kołobrzeg miejsca wykorzystywane do kąpielii strzeżone jest przez ratowników w okresie od 24.06 do 31.08 w godzinach od 10.00 do 18.00.

### OPIS

#### Dostęp służb ratunkowych

Miejsce wykorzystywane do kąpielii znajduje się na wysokości miasta posiada łatwy dostęp służb ratowniczych do wszystkich zjazdów i zejść na plażę. Dojazd bezpośrednio na plażę zapewniony 2 zjazdami technicznymi, pierwszy znajduje się na wysokości mola drugi przy Morskim Oku. W razie potrzeby przeprowadzenia akcji ratowniczej z użyciem śmigłowca (HEMS), miejsce do jego lądowania wyznaczone jest na lądowisku szpitalnym oddalonym ok. 1500 m od plaży. W razie konieczności posadownienia śmigłowca (HEMS) bezpośrednio na plaży koordynaty współrzędnych miejsca lądowania określone są za pomocą słupków bezpieczeństwa. Najbliższy Szpitalny Oddział Ratunkowy (SOR) znajduje się w Kołobrzegu – odległość 1,5 km. Na plaży znajduje się profesjonalny punkt medyczny obsługiwany przez ratowników medycznych. Łączność ze wszystkimi służbami ratowniczymi oraz najważniejszymi instytucjami – zapewnia system łączności UKF BRYZA. Miejsce wykorzystywane do kąpielii zgłoszone jest do Centrum Koordynacji Ratownictwa Wodnego w Szczecinie.



**ZAOPATRZENIE RATOWNIKA**

1	Czy kąpielisko strzeżone jest przez ratowników w określonych okresach?	■tak Uwagi: 24.06-31.08.2011 r. w godz. 10.00-18.00
2	Czy obecne jest stanowisko ratownicze?	■tak Jeżeli są obecne, proszę opisać ich lokalizację w odniesieniu do kąpieliska: 4 stanowiska (700 m) miejsca do kąpielii od mola do Morskiego Oka
3	Okres działania	Godziny: 10.30 do 18.00 Daty: 24.06 do 31.08.2011 r. Dni w tygodniu: ■pn ■wt ■śr ■czw ■piąt ■so ■nd
4	Liczba ratowników obecnych podczas zmiany	4 osoby/na każde 100 m
5	Czy ratownicy posiadają oznaczenia identyfikacyjne?	■tak

**OBECNY I ZALECANY SPRZĘT RATOWNICZY**

Lp.	Opis wyposażenia	Obecny sprzęt	Dodatkowy sprzęt zalecany (jeżeli jest)	Uwagi
1.	Telefon	Tak	Tak	Wyposażyć ratowników w służbowy telefon
2.	Radio	Tak	Nie	
3.	Syreny	Tak	Nie	
4.	Megafon	Tak	Nie	
5.	Gwizdki	Tak	Nie	
6.	Pasy ratownicze	Tak	Tak	Doposażyć ratowników
7.	Boje ratownicze	Tak	Nie	
8.	Rzutki ratownicze	Tak	Nie	
9.	Sprzęt do nurkowania	Tak	Tak	ABC dla każdego Ratownika
10.	Deski ratunkowe	Nie	Tak	Wyposażyć stanowiska w sprzęt
11.	Skuter z platformą	Nie	Tak	Wyposażyć w skuter z platformą ratowniczą
12.	Motorówka	Tak	Nie	
13.	Łódzie wiosłowe	Tak	Nie	Łódź BL
14.	Kamizelki ratunkowe	Tak	Tak	Doposażyć ratowników
15.	Nakrycie głowy	Tak	Nie	
16.	Ubranie ochronne	Tak	Nie	
17.	Lornetka	Tak	Nie	
18.	Koce	Tak	Nie	
19.	Zapasy pierwszej pomocy	Tak	Tak	Uzupełnić zapasy
20.	Nosze	Tak	Nie	
21.	Deska ortopedyczna ze stabilizatorem	Tak	Tak	Doposażyć stanowiska ratownicze
22.	Tlen	Tak	Tak	Doposażyć stanowiska ratownicze w apteczki R-1
23.	Kołnierz ortopedyczny	Tak	Nie	
24.	AED	Nie	Tak	Poczynić starania w celu zakupu AED
25.	Quad lub samochód terenowy	Tak	Nie	

## KATEGORYZACJA I WYCIĄG Z RAPORTU OCENY RYZYKA MIEJSCA WYKORZYSTYWANEGO DO KĄPIELI

### WIZYTA TERENOWA

#### Informacje ogólne

Nazwa kąpieliska	Miejsce wykorzystywane do kąpielii ŁAZY		
Kąpielisko administrowane przez	MIELEŃSKI OŚRODEK SPORTU I REKREACJI W MIELNIE	*	50%
Ilość stanowisk	2	62	125
Ilość ratowników	8		
Data audytu	16.07.2011 R.	pkt uzyskanych	pkt możliwych

### DZIAŁY

#### Analiza terenu (opis obszaru i dostęp publiczny)

Plaża piaszczysta, dobrze nasłoneczniona, wybrzeże wydymowe porośnięte lasem sosnowym. Domy wczasowe i infrastruktura turystyczna skupiona wokół głównych ulic przebiegających przez miejscowość tj. ul. Mieleńskiej i ul. Leśnej. Na plażę strzeżoną prowadzą trzy zejścia. Od zachodniej strony miejscowości gdzie organizator wyznaczył 1 stanowisko ratownicze można dojść od ulicy Krótkiej i Wczasowej gdzie zlokalizowany jest zjazd techniczny ułatwiający dojazd zarówno dla służb ratowniczych jak i dla osób poruszających się na wózkach. We wschodniej części miejscowości zorganizowane jest drugie miejsce wykorzystywane do kąpielii można dojść ulicą Leśną. Z plaży w większości korzystają turyści wypoczywający w łazach. Toalety bezpłatne tylko w (Toi-Toi) znajdują się przy zejściach na plażę, dozorowane sanitariaty lub WC w punktach gastronomicznych są już odpłatne. Łączna długość plaży w łazach wynosi około 900 m., z czego odcinek plaży strzeżonej w miejscach wykorzystywanych do kąpielii wynosi 200 m. Po nowelizacji ustawy Prawo Wodne z 2010 r. organizator miejsc do kąpielii w łazach wyznaczył jeszcze jedno 100 m kąpielisko strzeżone przez ratowników. Dla podwyższenia stanu bezpieczeństwa na plaży w łazach przydałoby się wyznaczenie jeszcze kilku kąpielisk strzeżonych przez ratowników i wyposażenie plaży w punkt medyczny. Na terenie plaży zarządzanej przez MOSiR Mielno miejsca wykorzystywane do kąpielii strzeżone są przez ratowników w okresie od 01.07 do 31.08 w godzinach od 09.30 do 17.30, dobrze zorganizowane, przygotowane do przyjęcia około 2000 osób.

### OPIS

#### Dostęp służb ratunkowych

Dostęp służb ratowniczych ul. Mieleńską a następnie ul. Leśną na wysokości słupka bezpieczeństwa nr 288.5 oraz zjazdem technicznym od ul. Wczasowej przy słupku nr 289.8. W razie potrzeby przeprowadzenia akcji ratowniczej z użyciem śmigłowca (HEMS), miejsce do jego lądowania można wyznaczyć bezpośrednio na plaży a jego koordynaty współrzędnych określone są za pomocą słupków bezpieczeństwa. Najbliższy Szpitalny Oddział Ratunkowy (SOR) znajduje się w Koszalinie – odległość 20 km. W okresie sezonu (lipiec-sierpień) w Mielnie stacjonuje 1 zespół wyjazdowy Pogotowia Ratunkowego. Łączność bezpośrednia ze służbami ratunkowymi możliwa jest za pomocą prywatnych telefonów komórkowych ratowników oraz łączności radiowej UKF w Centrum Koordynacji Ratowników w Mielnie. Miejsce wykorzystywane do kąpielii zgłoszone jest do Centrum Koordynacji Ratownictwa Wodnego w Szczecinie.



**ZAOPATRZENIE RATOWNIKA**

1	Czy kąpielisko strzeżone jest przez ratowników w określonych okresach?	■tak Uwagi: 01.07-31.08.2011 r. w godz. 09.30-17.30
2	Czy obecne jest stanowisko ratownicze?	■tak Jeżeli są obecne, proszę opisać ich lokalizację w odniesieniu do kąpieliska: 2 x 100 m (224) i (225) w od zachodniej strony plaży przy zejściu od ul. Krótkiej i wschodniej od ul. Leśnej
3	Okres działania	Godziny: 09.30 do 17.30 Daty: 01.07 do 31.08.2011 r. Dni w tygodniu: ■pn ■wt ■śr ■czw ■piąt ■so ■nd
4	Liczba ratowników obecnych podczas zmiany	4 osoby
5	Czy ratownicy posiadają oznaczenia identyfikacyjne?	■tak

**OBECNY I ZALECANY SPRZĘT RATOWNICZY**

Lp.	Opis wyposażenia	Obecny sprzęt	Dodatkowy sprzęt zalecany (jeżeli jest)	Uwagi
1.	Telefon	Tak	Tak	Wyposażyć ratowników w służbowy telefon
2.	Radio	Tak	Nie	
3.	Syreny	Tak	Nie	
4.	Megafon	Tak	Nie	
5.	Gwizdki	Tak	Nie	
6.	Pasy ratownicze	Nie	Tak	Wyposażyć ratowników
7.	Boje ratownicze	Tak	Nie	8 sztuk
8.	Rzutki ratownicze	Tak	Nie	
9.	Sprzęt do nurkowania	Tak	Tak	ABC dla każdego Ratownika
10.	Deski ratunkowe	Tak	Nie	Wyposażyć stanowiska w sprzęt
11.	Skuter z platformą	Nie	Tak	Wyposażyć w skuter z platformą ratowniczą
12.	Motorówka	Nie	Tak	Wyposażyć w łódź typu RIB
13.	Łódzie wiosłowe	Tak	Nie	Łódź BL
14.	Kamizelki ratunkowe	Nie	Tak	Wyposażyć ratowników
15.	Nakrycie głowy	Tak	Nie	
16.	Ubranie ochronne	Tak	Nie	
17.	Lornetka	Tak	Nie	
18.	Koce	Tak	Nie	
19.	Zapasy pierwszej pomocy	Tak	Tak	Uzupełnić zapasy
20.	Nosze	Nie	Nie	
21.	Deska ortopedyczna ze stabilizatorem	Nie	Tak	Wyposażyć stanowiska ratownicze
22.	Tlen	Nie	Tak	Doposażyć stanowiska ratownicze w apteczki R-1
23.	Kołnierz ortopedyczny	Tak	Nie	
24.	AED	Nie	Nie	Poczynić starania w celu zakupu AED
25.	Quad lub samochód terenowy	Nie	Nie	Wyposażyć w czasie dyżurów 24 godz.

## KATEGORYZACJA I WYCIĄG Z RAPORTU OCENY RYZYKA MIEJSCA WYKORZYSTYWANEGO DO KĄPIELI

### WIZYTA TERENOWA

#### Informacje ogólne

Nazwa kąpieliska	Miejsce wykorzystywane do kąpielii MIELNO	**	69%
Kąpielisko administrowane przez	MIELEŃSKI OŚRODEK SPORTU I REKREACJI W MIELNIE		
Ilość stanowisk	4	86	125
Ilość ratowników	20		
Data audytu	16.07.2011 R.	pkt uzyskanych	pkt możliwych

### DZIAŁY

#### Analiza terenu (opis obszaru i dostęp publiczny)

Plaża piaszczysta, dobrze nasłoneczniona, wybrzeże wydmowe na obrzeżach miejscowości porośnięte drzewami, w centralnej części mocno zurbanizowane. Szerokość plaży waha się od 50-60 m we wschodniej części oraz 30 m w części centralnej, gdzie konieczne było umocnienie brzegu betonowymi umocnieniami („gwiazdo-blokami”). Główny ruch komunikacyjny odbywa się ul. Bolesława Chrobrego, od której odchodzą równoległe ulice dojazdowe w kierunku morza oraz Jeziora Jamno. Na uliczkach dojazdowych występuje najczęściej ruch jednokierunkowy, gdzie poza miejscami do tego wyznaczonymi (parkingi) obowiązuje zakaz zatrzymywania. Po nowelizacji ustawy Prawo Wodne z 2010 r., organizator wyznaczył 2 miejsca wykorzystywane do kąpielii z czego 1 x 200 m odcinek plaży strzeżonej i drugi 2 x 100 m oddalony od siebie około 500 m. W Mielnie występuje bardzo bogata infrastruktura turystyczna zarówno na plaży jak i w głębi miejscowości. Turyści znajdą wiele atrakcji takich jak zjeżdżalnia wodna, tor wodny sprzętu pływającego, dmuchane place zabaw, boiska do gry w piłkę plażową oraz boisko do gry w kule. Dla podwyższenia stanu bezpieczeństwa na plaży w Mielnie przydałoby się wyznaczenie jeszcze kilku miejsc strzeżonych przez ratowników i wyposażenie plaży w punkt medyczny. Na terenie zarządzanym przez MOSiR Mielno plaża strzeżona jest przez ratowników w okresie od 01.07 do 31.08 w godzinach od 09.30 do 17.30, plaża jest dobrze zorganizowana, przygotowana do przyjęcia około 10000 osób.

### OPIS

#### Dostęp służb ratunkowych

Dostęp służb ratowniczych możliwy od ul. Bolesława Chrobrego i dalej ulicami prowadzącymi na plażę – dojazd do promenady od ul. 1 Maja na wysokości słupka bezpieczeństwa nr 300.2, ul. Kościuszki słupek nr 300.1, ul. Wojska Polskiego słupek nr 300.0, ul. Piastów słupek nr 299.9, ul. Orła Białego słupek nr 299.4 i ul. Słonecznej słupek nr 298.7. Utrudnienia w dojeździe służb ratowniczych mogą być spowodowane licznymi straganami i zatłoczoną promenadą w szczycie sezonu. W razie potrzeby przeprowadzenia akcji ratowniczej z użyciem śmigłowca (HEMS), miejsce do jego lądowania wyznaczone jest bezpośrednio na plaży a jego koordynaty współrzędnych określone są za pomocą słupków bezpieczeństwa. W przypadku złych warunków pogodowych istnieje możliwość posadzenia śmigłowca (HEMS) na boisku piłkarskim oddalonym o kilkadziesiąt metrów od plaży. Zjazd techniczny dla cięższego sprzętu (PSP, SAR) znajduje się przy ul. 1 Maja i ul. Orła Białego. Najbliższy Szpitalny Oddział Ratunkowy (SOR) znajduje się w Koszalinie – odległość 13 km. W okresie sezonu (lipiec-sierpień) w Mielnie stacjonuje 1 zespół wyjazdowy Pogotowia Ratunkowego. Łączność bezpośrednia ze służbami ratunkowymi możliwa jest za pomocą prywatnych telefonów komórkowych ratowników oraz łączności radiowej UKF w Centrum Koordynacji Ratowników w Mielnie. Miejsce wykorzystywane do kąpielii zgłoszone jest do Centrum Koordynacji Ratownictwa Wodnego w Szczecinie.



**ZAOPATRZENIE RATOWNIKA**

1	Czy kąpielisko strzeżone jest przez ratowników w określonych okresach?	■tak Uwagi: 01.07-31.08.2011 r. w godz. 09.30-17.30
2	Czy obecne jest stanowisko ratownicze?	■tak Jeżeli są obecne, proszę opisać ich lokalizację w odniesieniu do kąpieliska: 1 x 200 m i 2 x 100 m, od strony lądu centralnie i od wody na łodziach
3	Okres działania	Godziny: 09.30 do 17.30 Daty: 01.07 do 31.08.2011 r. Dni w tygodniu: ■pn ■wt ■śr ■czw ■piąt ■so ■nd
4	Liczba ratowników obecnych podczas zmiany	5 osób, na wszystkich stanowiskach 20 osób
5	Czy ratownicy posiadają oznaczenia identyfikacyjne?	■tak

**OBECNY I ZALECANY SPRZĘT RATOWNICZY**

Lp.	Opis wyposażenia	Obecny sprzęt	Dodatkowy sprzęt zalecany (jeżeli jest)	Uwagi
1.	Telefon	Tak	Tak	Wyposażyć ratowników w służbowy telefon
2.	Radio	Tak	Nie	
3.	Syreny	Tak	Nie	2 szt.
4.	Megafon	Tak	Nie	2 szt.
5.	Gwizdki	Tak	Nie	
6.	Pasy ratownicze	Tak	Tak	Dooszczędzić ratowników
7.	Boje ratownicze	Tak	Nie	4 szt.
8.	Rzutki ratownicze	Tak	Nie	
9.	Sprzęt do nurkowania	Tak	Nie	3 szt. /wieżę
10.	Deski ratunkowe	Tak	Tak	1 szt.
11.	Skuter z platformą	Nie	Tak	Wyposażyć w skuter z platformą ratowniczą
12.	Motorówka	Nie	Tak	Wyposażyć w łódź typu RIB
13.	Łodzie wiosłowe	Tak	Nie	Łódź BL
14.	Kamizelki ratunkowe	Tak	Nie	3 szt. /wieżę
15.	Nakrycie głowy	Tak	Nie	
16.	Ubranie ochronne	Tak	Nie	
17.	Lornetka	Tak	Nie	
18.	Koce	Tak	Nie	
19.	Zapasy pierwszej pomocy	Tak	Nie	Uzupełnić zapasy
20.	Nosze	Nie	Nie	
21.	Deska ortopedyczna ze stabilizatorem	Tak	Nie	1 szt./na wieżę
22.	Tlen	Tak	Tak	Doposażyć stanowiska ratownicze w apteczki R-1 (1 szt)
23.	Kołnierz ortopedyczny	Tak	Nie	
24.	AED	Nie	Tak	Poczynić starania w celu zakupu AED
25.	Quad lub samochód terenowy	Nie	Tak	Wyposażyć w czasie dyżurów 24 godz.

## KATEGORYZACJA I WYCIĄG Z RAPORTU OCENY RYZYKA MIEJSCA WYKORZYSTYWANEGO DO KĄPIELI

### WIZYTA TERENOWA

#### Informacje ogólne

Nazwa kąpieliska	Miejsce wykorzystywane do kąpielii SARBINOWO		
Kąpielisko administrowane przez	MIELEŃSKI OŚRODEK SPORTU I REKREACJI W MIELNIE	*	52%
Ilość stanowisk	2	66	125
Ilość ratowników	7		
Data audytu	16.07.2011 R.	pkt uzyskanych	pkt możliwych

### DZIAŁY

#### Analiza terenu (opis obszaru i dostęp publiczny)

Plaża piaszczysta, dobrze nasłoneczniona, przylegająca do miejscowości. W centrum Sarbinowa nabrzeże uzbrojone opaską betonową chroniącą brzeg miejscowości przed skutkami dużych sztormów, nad którą zbudowano promenadę i rozlokowano liczne kawiarnie, smażalnie ryb oraz restauracje. Promenada wraz z równolegle biegnącą ul. Nadmorską skupia główny ruch turystyczny w Sarbinowie. Stanowisko ratownicze (211) zwane również „Jaroszwiec” znajduje się na wysokości słupków bezpieczeństwa nr 307.9 Stanowisko ratownicze (212) zwane „Pętłą” na wysokości słupka bezpieczeństwa nr 307.01. Na terenie miejsca kąpielowego występują pozostałości po drewnianych ostrogach, których pale tylko w kilku miejscach wystają nad powierzchnię wody, pozostałe znajdują się pod wodą, co stanowi duże niebezpieczeństwo dla kąpiących się. Po nowelizacji ustawy Prawo Wodne z 2010r. organizator miejsca wykorzystywanego do kąpielii w Sarbinowie wyznaczył jeszcze 1 kąpielisko strzeżone przez ratowników. Dla podwyższenia stanu bezpieczeństwa na plaży w Sarbinowie przydałoby się wyznaczenie jeszcze kilku kąpielisk strzeżonych przez ratowników i wyposażenie plaży w punkt medyczny. Na terenie plaży zarządzanej przez MOSiR Mielno kąpielisko strzeżone jest przez ratowników w okresie od 01.07 do 31.08 w godzinach od 09.30 do 17.30.

### OPIS

#### Dostęp służb ratunkowych

Dostęp służb ratowniczych z ul. Nadmorskiej i dalej schodami z promenady na wysokości słupka bezpieczeństwa nr 307.1, oraz od strony zachodniej zejściem przy ul. Nadmorskiej na wysokości słupka nr 307.9. Brak informacji na ul. Nadmorskiej, które zejście prowadzi na plażę strzeżoną. Zjazd techniczny od ul. Nadmorskiej na wysokości miejsca wykorzystywanego do kąpielii zwanego Jaroszwiec przy słupku bezpieczeństwa nr 308.0. W razie potrzeby przeprowadzenia akcji ratowniczej z użyciem śmigłowca (HEMS), miejsce do jego lądowania można wyznaczyć bezpośrednio na plaży a jego koordynaty współrzędnych określone są za pomocą słupków bezpieczeństwa. Najbliższy Szpitalny Oddział Ratunkowy (SOR) znajduje się w Koszalinie – odległość 19 km. W okresie sezonu (lipiec-sierpień) w Mielnie stacjonuje 1 zespół wyjazdowy Pogotowia Ratunkowego. Łączność bezpośrednia ze służbami ratunkowymi możliwa jest za pomocą prywatnych telefonów komórkowych ratowników oraz łączności radiowej UKF w Centrum Koordynacji Ratowników w Mielnie. Miejsce wykorzystywane do kąpielii zgłoszone jest do Centrum Koordynacji Ratownictwa Wodnego w Szczecinie.



**ZAOPATRZENIE RATOWNIKA**

1	Czy kąpielisko strzeżone jest przez ratowników w określonych okresach?	<input checked="" type="checkbox"/> tak Uwagi: 01.07-31.08.2011 r. w godz. 09.30-17.30
2	Czy obecne jest stanowisko ratownicze?	<input checked="" type="checkbox"/> tak Jeżeli są obecne, proszę opisać ich lokalizację w odniesieniu do kąpieliska: 2 x 100 m (211 i 212) w zachodniej i centralnej części plaży przy zejściu od ul. Nadmorskiej
3	Okres działania	Godziny: 09.30 do 17.30 Daty: 01.07 do 31.08.2011 r. Dni w tygodniu: <input type="checkbox"/> pn <input type="checkbox"/> wt <input type="checkbox"/> śr <input type="checkbox"/> czw <input type="checkbox"/> piąt <input type="checkbox"/> so <input type="checkbox"/> nd
4	Liczba ratowników obecnych podczas zmiany	4 osoby
5	Czy ratownicy posiadają oznaczenia identyfikacyjne?	<input checked="" type="checkbox"/> tak

**OBECNY I ZALECANY SPRZĘT RATOWNICZY**

Lp.	Opis wyposażenia	Obecny sprzęt	Dodatkowy sprzęt zalecany (jeżeli jest)	Uwagi
1.	Telefon	Tak	Tak	Wyposażyć ratowników w służbowy telefon
2.	Radio	Tak	Nie	
3.	Syreny	Nie	Tak	Wyposażyć plażę w tubę elektroakustyczną
4.	Megafon	Nie	Tak	Wyposażyć plażę w tubę elektroakustyczną
5.	Gwizdki	Tak	Nie	
6.	Pasy ratownicze	Nie	Tak	Wyposażyć ratowników
7.	Boje ratownicze	Tak	Nie	4 szt.
8.	Rzutki ratownicze	Nie	Tak	Doposażyć stanowiska zgodnie z normami
9.	Sprzęt do nurkowania	Tak	Tak	Doposażyć ratowników
10.	Deski ratunkowe	Nie	Tak	Doposażyć ratowników
11.	Skuter z platformą	Nie	Tak	Wyposażyć w skuter z platformą ratowniczą
12.	Motorówka	Nie	Tak	Wyposażyć w łódź typu RIB
13.	Łódzie wiosłowe	Tak	Nie	Łódź BL
14.	Kamizelki ratunkowe	Nie	Tak	Doposażyć ratowników
15.	Nakrycie głowy	Tak	Nie	
16.	Ubranie ochronne	Tak	Nie	
17.	Lornetka	Tak	Nie	
18.	Koce	Tak	Nie	
19.	Zapasy pierwszej pomocy	Nie	Tak	Uzupełnić zapasy
20.	Nosze	Nie	Nie	
21.	Deska ortopedyczna ze stabilizatorem	Nie	Tak	Doposażyć stanowiska zgodnie z normami
22.	Tlen	Nie	Nie	Doposażyć stanowiska zgodnie z normami
23.	Kołnierz ortopedyczny	Tak	Nie	
24.	AED	Nie	Tak	Poczynić starania w celu zakupu AED
25.	Quad lub samochód terenowy	Nie	Tak	Wyposażyć w czasie dyżurów 24 godz.

## KATEGORYZACJA I WYCIĄG Z RAPORTU OCENY RYZYKA MIEJSCA WYKORZYSTYWANEGO DO KĄPIELI

### WIZYTA TERENOWA

#### Informacje ogólne

Nazwa kąpieliska	Miejsce wykorzystywane do kąpielii UNIEŚCIE		
Kąpielisko administrowane przez	MIELEŃSKI OŚRODEK SPORTU I REKREACJI W MIELNIE	*	62%
Ilość stanowisk	1	78	125
Ilość ratowników	4		
Data audytu	16.07.2011 R.	pkt uzyskanych	pkt możliwych

### DZIAŁY

#### Analiza terenu (opis obszaru i dostęp publiczny)

Plaża piaszczysta, dobrze nasłoneczniona, wybrzeże wydymowe porośnięte drzewami. Bezpośrednio za pasem drzew znajdują się pensjonaty, domy wczasowe i pozostała infrastruktura turystyczna. Główny ruch turystyczny skupiony jest na ulicach Świerczewskiego i 6 Marca, które przecinają Unieście z zachodu na wschód. Na plaży znajdują się port rybacki, 60 m długości drewniane moło, boiska do gry w siatkówkę plażową oraz place zabaw dla dzieci. Łączna długość strzeżonej plaży miejsca wykorzystywanego do kąpielii wynosi 100 m i znajduje się na wysokości słupka bezpieczeństwa nr 298.4 i zejścia od ulicy Chełmońskiego lub ul. 6 Marca przez Ośrodek MSWiA. Dla podwyższenia stanu bezpieczeństwa na plaży przydałoby się wyznaczenie jeszcze kilku sektorów strzeżonych przez ratowników i wyposażenie plaży w punkt medyczny. Na terenie plaży zarządzanej przez MOSiR Mielno miejsce wykorzystywane do kąpielii strzeżone jest przez ratowników w okresie od 01.07 do 31.08 w godzinach od 09.30 do 17.30

### OPIS

#### Dostęp służb ratunkowych

Dostęp służb ratowniczych ul. 6 Marca oraz prostopadłymi ulicami prowadzącymi na plażę ul. Chełmońskiego na wysokości słupka bezpieczeństwa nr 298.4. Zjazd techniczny zlokalizowany na przystani rybackiej przy ul. Rybackiej. W razie potrzeby przeprowadzenia akcji ratowniczej z użyciem śmigłowca (HEMS), miejsce do jego lądowania można wyznaczyć bezpośrednio na plaży a jego koordynaty współrzędnych określone są za pomocą słupków bezpieczeństwa. W przypadku złych warunków pogodowych istnieje możliwość posadzenia śmigłowca (HEMS) na boisku piłkarskim oddalonym o kilkadziesiąt metrów od plaży. Najbliższy Szpitalny Oddział Ratunkowy (SOR) znajduje się w Koszalinie – odległość 16 km. W okresie sezonu (lipiec-sierpień) w Mielnie stacjonuje 1 zespół wyjazdowy Pogotowia Ratunkowego. Łączność bezpośrednia ze służbami ratunkowymi możliwa jest za pomocą prywatnych telefonów komórkowych ratowników oraz łączności radiowej UKF w Centrum Koordynacji Ratowników w Mielnie. Miejsce wykorzystywane do kąpielii zgłoszone jest do Centrum Koordynacji Ratownictwa Wodnego w Szczecinie.



**ZAOPATRZENIE RATOWNIKA**

1	Czy kąpielisko strzeżone jest przez ratowników w określonych okresach?	<input checked="" type="checkbox"/> tak Uwagi: 01.07-31.08.2011 r. w godz. 09.30-17.30
2	Czy obecne jest stanowisko ratownicze?	<input checked="" type="checkbox"/> tak Jeżeli są obecne, proszę opisać ich lokalizację w odniesieniu do kąpieliska: 1 x 100 m (MSW) w centralnej części plaży przy zejściu od ul. Chełmońskiego
3	Okres działania	Godziny: 09.30 do 17.30 Daty: 01.07 do 31.08.2011 r. Dni w tygodniu: <input type="checkbox"/> pn <input type="checkbox"/> wt <input type="checkbox"/> śr <input type="checkbox"/> czw <input type="checkbox"/> piąt <input type="checkbox"/> so <input type="checkbox"/> nd
4	Liczba ratowników obecnych podczas zmiany	4 osoby
5	Czy ratownicy posiadają oznaczenia identyfikacyjne?	<input checked="" type="checkbox"/> tak

**OBECNY I ZALECANY SPRZĘT RATOWNICZY**

Lp.	Opis wyposażenia	Obecny sprzęt	Dodatkowy sprzęt zalecany (jeżeli jest)	Uwagi
1.	Telefon	Tak	Tak	Wyposażyć ratowników w służbowy telefon
2.	Radio	Tak	Nie	
3.	Syreny	Tak	Nie	
4.	Megafon	Tak	Nie	
5.	Gwizdki	Tak	Nie	
6.	Pasy ratownicze	Nie	Tak	Doposażyć ratowników
7.	Boje ratownicze	Tak	Tak	2 szt.
8.	Rzutki ratownicze	Tak	Nie	
9.	Sprzęt do nurkowania	Tak	Nie	3 szt.
10.	Deski ratunkowe	Nie	Tak	Wyposażyć ratowników
11.	Skuter z platformą	Nie	Tak	Wyposażyć w skuter z platformą ratowniczą
12.	Motorówka	Nie	Tak	Wyposażyć w łódź typu RIB
13.	Łodzie wiosłowe	Tak	Nie	Łódź BL
14.	Kamizelki ratunkowe	Nie	Tak	Doposażyć ratowników
15.	Nakrycie głowy	Tak	Nie	
16.	Ubranie ochronne	Tak	Nie	
17.	Lornetka	Tak	Nie	
18.	Koce	Tak	Nie	
19.	Zapasy pierwszej pomocy	Nie	Tak	Uzupełnić zapasy
20.	Nosze	Nie	Nie	
21.	Deska ortopedyczna ze stabilizatorem	Tak	Nie	
22.	Tlen	Tak	Nie	
23.	Kołnierz ortopedyczny	Tak	Nie	
24.	AED	Nie	Tak	Poczynić starania w celu zakupu AED
25.	Quad lub samochód terenowy	Nie	Tak	Wyposażyć w czasie dyżurów 24 godz.







**KATEGORYZACJE I WYCIĄGI  
Z RAPORTÓW OCENY RYZYKA**

**ŚRÓDLĄDOWE MIEJSCA  
WYKORZYSTYWANE DO KĄPIELI**

## KATEGORYZACJA I WYCIĄG Z RAPORTU OCENY RYZYKA MIEJSCA WYKORZYSTYWANEGO DO KĄPIELI

### WIZYTA TERENOWA

#### Informacje ogólne

Nazwa kąpieliska	Miejsce wykorzystywane do kąpielii DĘBNO, jezioro Lipowo		
Kąpielisko administrowane przez	URZĄD MIASTA I GMINY DĘBNO – OSiR DĘBNO	*	54%
Ilość stanowisk	1	62	115
Ilość ratowników	2		
Data audytu	25.07.2011 R.	pkt uzyskanych	pkt możliwych

### DZIAŁY

#### Analiza terenu (opis obszaru i dostęp publiczny)

Miejsce wykorzystywane do kąpielii zorganizowane jest przez Ośrodek Sportu i Rekreacji w Dębnie nad jeziorem Lipowo, znajdującym się w granicach miasta Dębna. Otoczone jest parkiem miejskim i zabudowaniami mieszkalnymi. Powierzchnia jeziora wynosi 10,8 ha, maksymalna głębokość to 8,3 m a średnia to 3,8 m. Długość jeziora 820 m, szerokość 200 m, długość linii brzegowej osiąga 2050 m. W okresie wakacji jest to miejsce na rodzinny wypoczynek. Plaża miejska jest strzeżona przez dwóch ratowników w okresie od 23.06 do 31.08 w godzinach od 10.00 do 18.00. Plaża strzeżona jest trawiasto-piaszczysta, miejsce kąpielowe wyznaczone w obrębie pomostu zabezpieczonego barierkami. Plaża wyposażona jest w małe pomieszczenie socjalne dla ratowników które sprawia wrażenie niewykończonego lub z pierwotnym przeznaczeniem na garaż. Na plaży znajduje się boisko do gry w piłkę siatkową, wypożyczalnie sprzętu pływającego.

### OPIS

#### Dostęp służb ratunkowych

Dostęp służb ratowniczych od ul. Parkowej lub Grunwaldzkiej. Miejsce wodowania sprzętu pływającego możliwe zjazdem technicznym przy punkcie socjalnym ratowników. W razie potrzeby przeprowadzenia akcji ratowniczej z użyciem śmigłowca (HEMS), miejsce do jego posadowienia można wyznaczyć na boisku przy Domu kultury oddalonym od plaży o 700 m. Najbliższy Szpitalny Oddział Ratunkowy (SOR) znajduje się w Gorzowie Wilk. – odległość 40 km. Łączność bezpośrednia ze służbami ratunkowymi, możliwa jest za pomocą telefonu stacjonarnego lub komórkowego ratowników.



**ZAOPATRZENIE RATOWNIKA**

1	Czy kąpielisko strzeżone jest przez ratowników w określonych okresach?	<input checked="" type="checkbox"/> tak Uwagi: 23.06-31.08.2011 r. w godz. 10.00-18.00
2	Czy obecne jest stanowisko ratownicze?	<input checked="" type="checkbox"/> tak Jeżeli są obecne, proszę opisać ich lokalizację w odniesieniu do kąpieliska: 1 stanowisko ma wyznaczone na systemie pomostów w centralnym miejscu 2 od strony lądu w centralnym miejscu plaży
3	Okres działania	Godziny: 10.00 do 18.00 Daty: 23.06 do 31.08.2011 r. Dni w tygodniu: <input checked="" type="checkbox"/> pn <input checked="" type="checkbox"/> wt <input checked="" type="checkbox"/> śr <input checked="" type="checkbox"/> czw <input checked="" type="checkbox"/> piąt <input checked="" type="checkbox"/> so <input checked="" type="checkbox"/> nd
4	Liczba ratowników obecnych podczas zmiany	2 osoby
5	Czy ratownicy posiadają oznaczenia identyfikacyjne?	<input checked="" type="checkbox"/> tak

**OBECNY I ZALECANY SPRZĘT RATOWNICZY**

Lp.	Opis wyposażenia	Obecny sprzęt	Dodatkowy sprzęt zalecany (jeżeli jest)	Uwagi
1.	Telefon	Tak	Tak	Doposażyć ratowników w służbowy telefon
2.	Radio	Nie	Nie	Wyposażyć kąpielisko w łączność VHF
3.	Syreny	Tak	Nie	
4.	Megafon	Tak	Nie	
5.	Gwizdki	Tak	Nie	
6.	Pasy ratownicze	Nie	Tak	Wyposażyć ratowników
7.	Boje ratownicze	Tak	Tak	
8.	Rzutki ratownicze	Tak	Nie	
9.	Sprzęt do nurkowania	Tak	Nie	Doposażyć ratowników w ABC dla każdego
10.	Deski ratunkowe	Nie	Tak	Doposażyć ratowników
11.	Skuter z platformą	Nie	Tak	Wyposażyć w skuter z platformą ratowniczą
12.	Motorówka	Tak	Tak	Wyposażyć w łódź typu RIB
13.	Łodzie wiosłowe	Tak	Nie	
14.	Kamizelki ratunkowe	Tak	Tak	Doposażyć ratowników
15.	Nakrycie głowy	Tak	Nie	
16.	Ubranie ochronne	Tak	Nie	Doposażyć ratowników
17.	Lornetka	Tak	Nie	
18.	Koce	Tak	Nie	
19.	Zapasy pierwszej pomocy	Tak	Tak	Uzupełnić zapasy
20.	Nosze	Nie	Nie	
21.	Deska ortopedyczna ze stabilizatorem	Tak	Nie	
22.	Tlen	Nie	Nie	Wyposażyć ratowników w apteczkę R-1
23.	Kołnier ortopedyczny	Nie	Nie	Wyposażyć ratowników w apteczkę R-1
24.	AED	Nie	Tak	Poczynić starania w celu zakupu AED
25.	Quad lub samochód terenowy	Nie	Tak	Wyposażyć w czasie dyżurów 24 godz.

## KATEGORYZACJA I WYCIĄG Z RAPORTU OCENY RYZYKA MIEJSCA WYKORZYSTYWANEGO DO KĄPIELI

### WIZYTA TERENOWA

#### Informacje ogólne

Nazwa kąpieliska	Miejsce wykorzystywane do kąpielii DRAWNO, jezioro Adamowo		
Kąpielisko administrowane przez	URZĄD GMINY DRAWNO	*	54%
Ilość stanowisk	1	59	110
Ilość ratowników	4		
Data audytu	27.07.2011 R.	pkt uzyskanych	pkt możliwych

### DZIAŁY

#### Analiza terenu (opis obszaru i dostęp publiczny)

Miejsce wykorzystywane do kąpielii zorganizowane nad jeziorem Adamowo. Od wschodniej i zachodniej strony do plaży prowadzi promenada, a od północy utwardzona wewnętrzna droga biorąca początek od drogi Drawno – Choszczno, która jest jednocześnie dogodnym dojazdem dla służb ratowniczych. Przy plaży znajduje się: baza Drużyny WOPR Drawno, stadion miejski i korty tenisowe. Baza WOPR stanowi stałe zaplecze dla prawidłowego funkcjonowania miejsca wykorzystywanego do kąpielii, ponieważ na jej terenie znajdują się ogólnodostępne sanitariaty typu Toi-toi a w dużym hangarze przeznaczonym na sprzęt pływający wydzielone są miejsca na sprzęt ratowniczy, miejsce do udzielania pierwszej pomocy jak i miejsce socjalne dla samych ratowników. Sam teren kąpielowy o wymiarach 30 m na 50 m jest nieogrodzony, a wstęp bezpłatny. Miejsce strzeżone przez ratowników w okresie od 01.07 – 31.08 w godzinach od 10.00 do 18.00.

### OPIS

#### Dostęp służb ratunkowych

Dostęp służb ratowniczych możliwy od ul. Choszczeńskiej, DW 175 ( Choszczno – Kalisz Pomorski ), lub promenadą nad jeziorną. Dojazd umożliwia wjazd pojazdów służb ratowniczych bezpośrednio do samej plaży. W razie potrzeby przeprowadzenia akcji ratowniczej z użyciem śmigłowca (HEMS), miejsce do jego posadzenia można wyznaczyć na boisku stadionu przylegającego do plaży. Wodowanie sprzętu pływającego możliwe ze slipu przy bazie WOPR. Najbliższy SOR (szpitalny oddział ratunkowy) znajduje się w Choszcznie, oddalonym od kąpieliska 25 km. Łączność ze służbami ratunkowymi możliwa jest za pomocą telefonów komórkowych ratowników.



**ZAOPATRZENIE RATOWNIKA**

1	Czy kąpielisko strzeżone jest przez ratowników w określonych okresach?	<input checked="" type="checkbox"/> tak Uwagi: 01.07-31.08.2011 r. w godz. 10.00-18.00
2	Czy obecne jest stanowisko ratownicze?	<input checked="" type="checkbox"/> tak Jeżeli są obecne, proszę opisać ich lokalizację w odniesieniu do kąpieliska: 1 stanowisko ma wyznaczone na systemie pomostów w centralnym miejscu 2 od strony lądu w centralnym miejscu plaży
3	Okres działania	Godziny: 10.00 do 18.00 Daty: 01.07 do 31.08.2011 r. Dni w tygodniu: <input checked="" type="checkbox"/> pn <input checked="" type="checkbox"/> wt <input checked="" type="checkbox"/> śr <input checked="" type="checkbox"/> czw <input checked="" type="checkbox"/> piąt <input checked="" type="checkbox"/> so <input checked="" type="checkbox"/> nd
4	Liczba ratowników obecnych podczas zmiany	4 osoby
5	Czy ratownicy posiadają oznaczenia identyfikacyjne?	<input checked="" type="checkbox"/> tak

**OBECNY I ZALECANY SPRZĘT RATOWNICZY**

Lp.	Opis wyposażenia	Obecny sprzęt	Dodatkowy sprzęt zalecany (jeżeli jest)	Uwagi
1.	Telefon	Tak	Tak	Doposażyć ratowników w służbowy telefon
2.	Radio	Nie	Nie	Wyposażyć ratowników w radia VHF
3.	Syreny	Tak	Nie	
4.	Megafon	Tak	Nie	
5.	Gwizdki	Tak	Nie	
6.	Pasy ratownicze	Nie	Tak	Wyposażyć ratowników
7.	Boje ratownicze	Tak	Nie	
8.	Rzutki ratownicze	Tak	Nie	
9.	Sprzęt do nurkowania	Nie	Tak	
10.	Deski ratunkowe	Nie	Tak	Wyposażyć ratowników
11.	Skuter z platformą	Nie	Tak	Wyposażyć w skuter z platformą ratowniczą
12.	Motorówka	Tak	Tak	Wyposażyć w łódź typu RIB
13.	Łodzie wiosłowe	Nie	Tak	Łódź BL
14.	Kamizelki ratunkowe	Tak	Nie	
15.	Nakrycie głowy	Tak	Nie	
16.	Ubranie ochronne	Nie	Tak	Wyposażyć ratowników
17.	Lornetka	Tak	Nie	
18.	Koce	Tak	Nie	
19.	Zapasy pierwszej pomocy	Tak	Tak	Uzupełnić zapasy
20.	Nosze	Tak	Nie	
21.	Deska ortopedyczna ze stabilizatorem	Nie	Tak	Wyposażyć kąpielisko w deskę ortopedyczną
22.	Tlen	Nie	Tak	Wyposażyć kąpielisko w apteczkę R-1
23.	Kołnierz ortopedyczny	Nie	Tak	Wyposażyć kąpielisko w apteczkę R-
24.	AED	Nie	Tak	Poczynić starania w celu zakupu AED
25.	Quad lub samochód terenowy	Nie	Tak	Wyposażyć w czasie dyżurów 24 godz.

## KATEGORYZACJA I WYCIĄG Z RAPORTU OCENY RYZYKA MIEJSCA WYKORZYSTYWANEGO DO KĄPIELI

### WIZYTA TERENOWA

#### Informacje ogólne

Nazwa kąpieliska	Miejsce wykorzystywane do kąpielii DRAWSKO POMORSKIE, jezioro Okra		
Kąpielisko administrowane przez	URZĄD MIASTA DRAWSKA POMORSKIEGO	**	66%
Ilość stanowisk	1	73	110
Ilość ratowników	3		
Data audytu	27.07.2011 R.	pkt uzyskanych	pkt możliwych

### DZIAŁY

#### Analiza terenu (opis obszaru i dostęp publiczny)

Miejsce wykorzystywane do kąpielii zorganizowane nad jeziorem Okra, znajduje się w miejscu o bardzo dobrym nasłonecznieniu i ukształtowaniu terenu. Linia brzegowa jest łagodna. Zejście do jeziora piaszczyste pozostała część plaży jest trawiasta. Teren ogrodzony metalowym płotem, pomosty w kształcie podkowy wyznaczają miejsce kąpielowe. Długość całkowita pomostów 90 m, a wysokość nad wodą wynosi 0.30 m. Na pomoście znajduje się wyznaczone miejsce dla ratownika. Na terenie plaży znajdują się toalety TOI TOI, sklepik z napojami i jedzeniem, plac zabaw dla dzieci, pole biwakowe oraz pomieszczenie dla ratowników, które jest zarazem punktem pomocy medycznej i magazynkiem na sprzęt ratowniczy. Dla samochodów osobowych wyznaczony jest parking na terenie przyległym do plaży. Miejsce wykorzystywane do kąpielii strzeżone przez ratowników w okresie od 11.06 do 31.08 w godz. od 10.00 do 18.00.

### OPIS

#### Dostęp służb ratunkowych

Dostęp służb ratowniczych możliwy od ul. Jeziornej. Dojazd umożliwia wjazd pojazdów służb ratowniczych bezpośrednio na plażę. W razie potrzeby przeprowadzenia akcji ratowniczej z użyciem śmigłowca (HEMS), miejsce do jego posadowienia wyznaczone jest na lądowisku szpitala powiatowego w Drawsku Pomorskim oddalonym od plaży o 500 m. Wodowanie sprzętu pływającego zapewnia niewielki slip z ułożonych betonowych płyt typu JUNG przy plaży. Najbliższy SOR (szpitalny oddział ratunkowy) znajduje się w Drawsku Pomorskim, oddalonym od plaży o 0,5 km. Łączność ze służbami ratunkowymi możliwa jest za pomocą telefonów komórkowych ratowników.



**ZAOPATRZENIE RATOWNIKA**

1	Czy kąpielisko strzeżone jest przez ratowników w określonych okresach?	<input type="checkbox"/> tak Uwagi: Miejsce sezonowe czynne w okresie 11.06 do 31.08
2	Czy obecne jest stanowisko ratownicze?	<input type="checkbox"/> tak Jeżeli są obecne, proszę opisać ich lokalizację w odniesieniu do kąpieliska: Wyznaczone miejsca znajdują się na pomoście oraz kąpielisku
3	Okres działania	Godziny: 10.00 do 18.00 Daty: 11.06 do 31.08.2011 r. Dni w tygodniu: <input type="checkbox"/> pn <input type="checkbox"/> wt <input type="checkbox"/> śr <input type="checkbox"/> czw <input type="checkbox"/> piąt <input type="checkbox"/> so <input type="checkbox"/> nd
4	Liczba ratowników obecnych podczas zmiany	3 osoby
5	Czy ratownicy posiadają oznaczenia identyfikacyjne?	<input type="checkbox"/> tak

**OBECNY I ZALECANY SPRZĘT RATOWNICZY**

Lp.	Opis wyposażenia	Obecny sprzęt	Dodatkowy sprzęt zalecany (jeżeli jest)	Uwagi
1.	Telefon	Tak	Tak	Wyposażyć ratowników w służbowy telefon
2.	Radio	Nie	Tak	Wyposażyć ratowników w radia VHF
3.	Syreny	Tak	Nie	
4.	Megafon	Tak	Nie	
5.	Gwizdki	Tak	Nie	
6.	Pasy ratownicze	Nie	Tak	Wyposażyć ratowników
7.	Boje ratownicze	Tak	Nie	
8.	Rzutki ratownicze	Tak	Nie	
9.	Sprzęt do nurkowania	Tak	Tak	
10.	Deski ratunkowe	Nie	Tak	Wyposażyć ratowników
11.	Skuter z platformą	Nie	Tak	Wyposażyć w skuter z platformą ratowniczą
12.	Motorówka	Nie	Tak	Wyposażyć w łódź typu RIB
13.	Łódzie wiosłowe	Tak	Tak	Łódź BL
14.	Kamizelki ratunkowe	Nie	Tak	Wyposażyć ratowników
15.	Nakrycie głowy	Tak	Nie	
16.	Ubranie ochronne	Nie	Tak	Wyposażyć ratowników
17.	Lornetka	Nie	Tak	Wyposażyć ratowników
18.	Koce	Tak	Nie	
19.	Zapasy pierwszej pomocy	Tak	Tak	Uzupełnić zapasy
20.	Nosze	Nie	Nie	
21.	Deska ortopedyczna ze stabilizatorem	Tak	Tak	
22.	Tlen	Tak	Tak	
23.	Kołnierz ortopedyczny	Tak	Tak	
24.	AED	Nie	Tak	Poczynić starania w celu zakupu AED
25.	Quad lub samochód terenowy	Nie	Tak	Wyposażyć w czasie dyżurów 24 godz.

## KATEGORYZACJA I WYCIĄG Z RAPORTU OCENY RYZYKA MIEJSCA WYKORZYSTYWANEGO DO KĄPIELI

### WIZYTA TERENOWA

#### Informacje ogólne

Nazwa kąpieliska	Miejsce wykorzystywane do kąpielii GOLCZEWO, jezioro Szczucze		
Kąpielisko administrowane przez	ZAKŁAD USŁUG PUBLICZNYCH W GOLCZEWIE	*	52%
Ilość stanowisk	1	60	115
Ilość ratowników	2		
Data audytu	25.07.2011 R.	pkt uzyskanych	pkt możliwych

### DZIAŁY

#### Analiza terenu (opis obszaru i dostęp publiczny)

Miejsce wykorzystywane do kąpielii zorganizowane nad jeziorem Szczuczym z plażą o umiarkowanym nasłonecznieniu. Ukształtowanie terenu jest zróżnicowane z plażą łagodnie nachyloną w kierunku jeziora. Plaża piaszczysta, szeroka, dno łagodnie nachylone piaszczyste, głębokość zwiększa się stopniowo aż do granicy czerwonych boi. Strefa dla nie umiejących pływać otoczona pomostami, przedłużenie pomostu wchodzi w głąb jeziora. Na pomoście znajduje się wyznaczone miejsce dla ratownika strzeżących plaży w okresie od 01.07 do 31.08 w godzinach od 10.00 do 18.00. Na terenie kąpieliska znajduje się pomieszczenie dla ratowników i magazynek na sprzęt ratowniczy, miejsce biwakowe, wypożyczalnia sprzętu pływającego oraz boisko do piłki plażowej.

### OPIS

#### Dostęp służb ratunkowych

Dostęp służb ratowniczych możliwy od ul. szkolnej. Dojazd umożliwia wjazd pojazdów służb ratowniczych bezpośrednio na plażę. W razie potrzeby przeprowadzenia akcji ratowniczej z użyciem śmigłowca (HEMS), miejsce do jego posadzenia wyznaczone jest na boisku szkolnym oddalonym od plaży o 200 m. Wodowanie sprzętu pływającego zapewnione jest zjazdem technicznym za plażą strzeżoną. Najbliższy SOR (szpitalny oddział ratunkowy) znajduje się w Gryficach oddalonych od plaży o 22 km. Łączność ze służbami ratunkowymi możliwa jest za pomocą telefonów komórkowych ratowników.



**ZAOPATRZENIE RATOWNIKA**

1	Czy kąpielisko strzeżone jest przez ratowników w określonych okresach?	<input checked="" type="checkbox"/> tak Uwagi: Miejsce sezonowe czynne w okresie od 01.07 do 31.08
2	Czy obecne jest stanowisko ratownicze?	<input checked="" type="checkbox"/> tak Jeżeli są obecne, proszę opisać ich lokalizację w odniesieniu do kąpieliska: Stanowisko dla ratowników zlokalizowane jest na środku pomostu
3	Okres działania	Godziny: 10.00 do 18.00 Daty: 01.07 do 31.08.2011 r. Dni w tygodniu: <input checked="" type="checkbox"/> pn <input checked="" type="checkbox"/> wt <input checked="" type="checkbox"/> śr <input checked="" type="checkbox"/> czw <input checked="" type="checkbox"/> piąt <input checked="" type="checkbox"/> so <input checked="" type="checkbox"/> nd
4	Liczba ratowników obecnych podczas zmiany	2 osoby
5	Czy ratownicy posiadają oznaczenia identyfikacyjne?	<input checked="" type="checkbox"/> tak

**OBECNY I ZALECANY SPRZĘT RATOWNICZY**

Lp.	Opis wyposażenia	Obecny sprzęt	Dodatkowy sprzęt zalecany (jeżeli jest)	Uwagi
1.	Telefon	Tak	Tak	Doposażyć ratowników w służbowy telefon
2.	Radio	Nie	Tak	Wyposażyć ratowników w radia VHF
3.	Syreny	Tak	Nie	
4.	Megafon	Tak	Nie	
5.	Gwizdki	Tak	Nie	
6.	Pasy ratownicze	Tak	Tak	Doposażyć ratowników
7.	Boje ratownicze	Tak	Nie	
8.	Rzutki ratownicze	Tak	Nie	
9.	Sprzęt do nurkowania	Tak	Tak	
10.	Deski ratunkowe	Nie	Tak	Wyposażyć ratowników
11.	Skuter z platformą	Nie	Tak	Wyposażyć w skuter z platformą ratowniczą
12.	Motorówka	Nie	Tak	Wyposażyć w łódź typu RIB
13.	Łodzie wiosłowe	Tak	Nie	Łódź BL
14.	Kamizelki ratunkowe	Nie	Nie	Doposażyć ratowników
15.	Nakrycie głowy	Tak	Nie	
16.	Ubranie ochronne	Nie	Tak	Wyposażyć ratowników
17.	Lornetka	Nie	Tak	Wyposażyć ratowników
18.	Koce	Tak	Nie	
19.	Zapasy pierwszej pomocy	Tak	Tak	Uzupełnić zapasy
20.	Nosze	Tak	Nie	
21.	Deska ortopedyczna ze stabilizatorem	Nie	Tak	Wyposażyć kąpielisko w deskę ortopedyczną
22.	Tlen	Nie	Tak	Wyposażyć kąpielisko w apteczkę R-1
23.	Kołnierz ortopedyczny	Nie	Tak	Wyposażyć kąpielisko w apteczkę R-1
24.	AED	Nie	Tak	Poczynić starania w celu zakupu AED
25.	Quad lub samochód terenowy	Nie	Tak	Wyposażyć w czasie dyżurów 24 godz.

## KATEGORYZACJA I WYCIĄG Z RAPORTU OCENY RYZYKA MIEJSCA WYKORZYSTYWANEGO DO KĄPIELI

### WIZYTA TERENOWA

#### Informacje ogólne

Nazwa kąpieliska	Miejsce wykorzystywane do kąpielii KALISZ POMORSKI, jezioro Bobrowo		
Kąpielisko administrowane przez	URZĄD MIASTA I GMINY KALISZ POMORSKI	*	50%
Ilość stanowisk	1	57	115
Ilość ratowników	3		
Data audytu	27.07.2011 R.	pkt uzyskanych	pkt możliwych

### DZIAŁY

#### Analiza terenu (opis obszaru i dostęp publiczny)

Miejsce wykorzystywane do kąpielii nad jeziorem Bobrowo Wielkie oparte jest na systemie pomostów z dwoma basenami kąpielowymi. Na środku pomostów ulokowana jest duża drewniana wieża ratownicza.

Plaża piaszczyska z wyznaczonym boiskiem do gry w piłkę plażową. Strefy wyznaczone do kąpielii oznakowane mylnie kolorami boi co może wprowadzać w błąd kąpiących się. Na plaży znajdują się infrastruktura turystyczna, w tym budynki których stan wymaga modernizacji. Miejsce wykorzystywane do kąpielii strzeżone przez ratowników w okresie od 01.07 do 31.08 w godzinach do 10.00 do 18.00. wstęp na plażę nieodpłatny.

### OPIS

#### Dostęp służb ratunkowych

Dostęp służb ratowniczych możliwy od ul. Jeziornej. Dojazd umożliwia wjazd pojazdów służb ratowniczych bezpośrednio na plażę. W razie potrzeby przeprowadzenia akcji ratowniczej z użyciem śmigłowca (HEMS), miejsce do jego posadowienia możliwe jest na placu Motelu Arcus przy ul. Wczasowej. Wodowanie sprzętu pływającego zapewnia slip do wodowania przy ul. Jeziornej za plażą strzeżona. Najbliższy SOR (szpitalny oddział ratunkowy) znajduje się w Drawsku Pomorskim oddalonym od plaży o 30 km. Łączność ze służbami ratunkowymi możliwa jest za pomocą telefonów komórkowych ratowników.



**ZAOPATRZENIE RATOWNIKA**

1	Czy kąpielisko strzeżone jest przez ratowników w określonych okresach?	<input checked="" type="checkbox"/> tak Uwagi: Miejsce sezonowe czynne w okresie od 01.07 do 31.08
2	Czy obecne jest stanowisko ratownicze?	<input checked="" type="checkbox"/> tak Jeżeli są obecne, proszę opisać ich lokalizację w odniesieniu do kąpieliska: Stanowisko dla ratowników zlokalizowane jest na środku pomostu na wieży
3	Okres działania	Godziny: 10.00 do 18.00 Daty: 01.07 do 31.08.2011 r. Dni w tygodniu: <input type="checkbox"/> pn <input type="checkbox"/> wt <input type="checkbox"/> śr <input type="checkbox"/> czw <input type="checkbox"/> piąt <input type="checkbox"/> so <input type="checkbox"/> nd
4	Liczba ratowników obecnych podczas zmiany	3 osoby
5	Czy ratownicy posiadają oznaczenia identyfikacyjne?	<input checked="" type="checkbox"/> tak

**OBECNY I ZALECANY SPRZĘT RATOWNICZY**

Lp.	Opis wyposażenia	Obecny sprzęt	Dodatkowy sprzęt zalecany (jeżeli jest)	Uwagi
1.	Telefon	Tak	Tak	Doposażyć ratowników w służbowy telefon
2.	Radio	Nie	Tak	Wyposażyć ratowników w radia VHF
3.	Syreny	Tak	Nie	
4.	Megafon	Tak	Nie	
5.	Gwizdki	Tak	Nie	
6.	Pasy ratownicze	Tak	Tak	Doposażyć ratowników
7.	Boje ratownicze	Tak	Nie	
8.	Rzutki ratownicze	Tak	Nie	
9.	Sprzęt do nurkowania	Tak	Tak	Wyposażyć ratowników w ABC dla każdego
10.	Deski ratunkowe	Nie	Tak	Wyposażyć ratowników
11.	Skuter z platformą	Nie	Tak	Wyposażyć w skuter z platformą ratowniczą
12.	Motorówka	Nie	Tak	Wyposażyć w łódź typu RIB
13.	Łódzie wiosłowe	Tak	Tak	Łódź BL
14.	Kamizelki ratunkowe	Tak	Nie	
15.	Nakrycie głowy	Tak	Nie	
16.	Ubranie ochronne	Nie	Tak	Wyposażyć ratowników
17.	Lornetka	Nie	Tak	Wyposażyć ratowników
18.	Koce	Nie	Nie	Wyposażyć ratowników
19.	Zapasy pierwszej pomocy	Nie	Tak	Uzupełnić zapasy
20.	Nosze	Nie	Nie	
21.	Deska ortopedyczna ze stabilizatorem	Nie	Tak	Wyposażyć kąpielisko w deskę ortopedyczną
22.	Tlen	Nie	Tak	Wyposażyć kąpielisko w apteczkę R-1
23.	Kołnierz ortopedyczny	Nie	Tak	Wyposażyć kąpielisko w apteczkę R-1
24.	AED	Nie	Tak	Poczynić starania w celu zakupu AED
25.	Quad lub samochód terenowy	Nie	Tak	Wyposażyć w czasie dyżurów 24 godz.

## KATEGORYZACJA I WYCIĄG Z RAPORTU OCENY RYZYKA MIEJSCA WYKORZYSTYWANEGO DO KĄPIELI

### WIZYTA TERENOWA

#### Informacje ogólne

Nazwa kąpieliska	Miejsce wykorzystywane do kąpielii NOWOGARD, jezioro Nowogardzkie		
Kąpielisko administrowane przez	URZĄD MIASTA I GMINY NOWOGARD ZAKŁAD DOMÓW KOMUNALNYCH	**	61%
Ilość stanowisk	1	70	115
Ilość ratowników	4		
Data audytu	25.07.2011 R.	pkt uzyskanych	pkt możliwych

### DZIAŁY

#### Analiza terenu (opis obszaru i dostęp publiczny)

Miejsce wykorzystywane do kąpielii nad jeziorem Nowogardzkim. Plaża strzeżona znajduje się od strony miasta otoczona parkiem i zabytkowymi murami obronnymi. Plaża szeroka piaszczysta, łagodnie nachylona w kierunku brzegu jeziora. Miejsce kąpielowe wyznaczone jest przy pomoście spacerowym od którego dochodzą w lewą stronę wyznaczone strefy dla umiejących i nie umiejących pływać. Miejsce wykorzystywane do kąpielii wyposażone w boisko do gry w piłkę siatkową, wypożyczalnię sprzętu pływającego, zjeżdżalnię wodną i małą przystań żeglarską. Teren ogrodzony, strzeżony przez ratowników w okresie od 22.06. do 31.08 w godzinach od 10.00 do 18.00 wstęp nieodpłatny.

### OPIS

#### Dostęp służb ratunkowych

Dostęp służb ratowniczych możliwy od ul. Promenada, ul. Wojska Polskiego lub Placu Szarych Szeregów. Dojazd umożliwia wjazd pojazdów służb ratowniczych bezpośrednio na plażę. W razie potrzeby przeprowadzenia akcji ratowniczej z użyciem śmigłowca (HEMS), miejsce do jego posadowienia możliwe jest na placu restauracji Neptun przy pl. Szarych Szeregów. Wodowanie sprzętu pływającego zapewnia slip do wodowania przy ul. Promenada za plażą strzeżoną. Najbliższy SOR (szpitalny oddział ratunkowy) znajduje się w Goleniowie oddalonym od plaży o 25 km. Łączność ze służbami ratunkowymi możliwa jest za pomocą telefonów komórkowych ratowników.



**ZAOPATRZENIE RATOWNIKA**

1	Czy kąpielisko strzeżone jest przez ratowników w określonych okresach?	<input checked="" type="checkbox"/> tak Uwagi: Miejsce sezonowe czynne w okresie od 22.06 do 31.08
2	Czy obecne jest stanowisko ratownicze?	<input checked="" type="checkbox"/> tak Jeżeli są obecne, proszę opisać ich lokalizację w odniesieniu do kąpieliska: Stanowisko dla ratowników zlokalizowane jest na środku pomostu na wieży
3	Okres działania	Godziny: 10.00 do 18.00 Daty: 22.06 do 31.08.2011 r. Dni w tygodniu: <input checked="" type="checkbox"/> pn <input checked="" type="checkbox"/> wt <input checked="" type="checkbox"/> śr <input checked="" type="checkbox"/> czw <input checked="" type="checkbox"/> piąt <input checked="" type="checkbox"/> so <input checked="" type="checkbox"/> nd
4	Liczba ratowników obecnych podczas zmiany	4 osoby
5	Czy ratownicy posiadają oznaczenia identyfikacyjne?	<input checked="" type="checkbox"/> tak

**OBECNY I ZALECANY SPRZĘT RATOWNICZY**

Lp.	Opis wyposażenia	Obecny sprzęt	Dodatkowy sprzęt zalecany (jeżeli jest)	Uwagi
1.	Telefon	Tak	Tak	Doposażyć ratowników w służbowy telefon
2.	Radio	Tak	Nie	
3.	Syreny	Tak	Nie	
4.	Megafon	Tak	Nie	
5.	Gwizdki	Tak	Nie	
6.	Pasy ratownicze	Nie	Tak	Doposażyć ratowników
7.	Boje ratownicze	Tak	Nie	
8.	Rzutki ratownicze	Tak	Nie	
9.	Sprzęt do nurkowania	Tak	Nie	
10.	Deski ratunkowe	Nie	Tak	Wyposażyc ratowników
11.	Skuter z platformą	Nie	Tak	Wyposażyc w skuter z platformą ratowniczą
12.	Motorówka	Nie	Tak	Wyposażyc w łódź typu RIB
13.	Łodzie wiosłowe	Tak	Nie	
14.	Kamizelki ratunkowe	Tak	Nie	
15.	Nakrycie głowy	Tak	Nie	
16.	Ubranie ochronne	Nie	Tak	Wyposażyc ratowników
17.	Lornetka	Nie	Tak	Wyposażyc ratowników
18.	Koce	Nie	Nie	Wyposażyc ratowników
19.	Zapasy pierwszej pomocy	Nie	Tak	Uzupełnic zapasy
20.	Nosze	Nie	Nie	
21.	Deska ortopedyczna ze stabilizatorem	Tak	Nie	
22.	Tlen	Nie	Tak	Wyposażyc kąpielisko w apteczkę R-1
23.	Kołnier ortopedyczny	Tak	Nie	
24.	AED	Nie	Tak	Poczynic starania w celu zakupu AED
25.	Quad lub samochód terenowy	Nie	Tak	Wyposażyc w czasie dyżurów 24 godz.

## KATEGORYZACJA I WYCIĄG Z RAPORTU OCENY RYZYKA MIEJSCA WYKORZYSTYWANEGO DO KĄPIELI

### WIZYTA TERENOWA

#### Informacje ogólne

Nazwa kąpieliska	Miejsce wykorzystywane do kąpielii ZATONIE, jezioro Lubie		
Kąpielisko administrowane przez	CHRZEŚCIJAŃSKA SŁUŻBA CHARYTATYWNA OLGIERG DĄBROWSKI	*	62%
Ilość stanowisk	1	71	115
Ilość ratowników	2		
Data audytu	27.07.2011 R.	pkt uzyskanych	pkt możliwych

### DZIAŁY

#### Analiza terenu (opis obszaru i dostęp publiczny)

Miejsce wykorzystywane do kąpielii nad jeziorem Lubie. Powierzchnia jeziora wynosi 1487,5 ha i znajduje się na. Głębokość jeziora osiąga do 46,2 m. Na jeziorze znajduje się 5 wysp. Południowy brzeg porasta Puszcza Drawska, przez jezioro Lubie przepływa Drawa. Miejsce wykorzystywane do kąpielii z piaszczystą plażą i niewielkimi pomostami wybiegającymi w głąb jeziora na około 20 m. Nasłonecznienie dobre w sąsiedztwie plaży rosną drzewa, które dają możliwość schronienia się przed promieniami słonecznymi. Teren ogrodzony, wejście na teren poprzez bramkę lub bramę wjazdową, wstęp bezpłatny. Na terenie ośrodka znajduje się place zabaw dla dzieci, boisko do gry w siatkówkę, boisko do gry w piłkę nożną, miejsca do grillowania. Na miejscu można wypożyczyć rower, kajak czy udać się w rejs statkiem po jeziorze. Ośrodek wyposażony ponad to w pole namiotowe i kampingowe oraz stołówkę serwującą wczasowiczom pełne wyżywienie. Teren ogrodzony strzeżony przez ratowników w okresie od 01.07. do 31.08 w godzinach od 10.00 do 18.00.

### OPIS

#### Dostęp służb ratunkowych

Dostęp służb ratowniczych na Ośrodek w Zatoniu możliwy od Lubieszewa. Dojazd umożliwia wjazd pojazdów służb ratowniczych bezpośrednio na plażę. W razie potrzeby przeprowadzenia akcji ratowniczej z użyciem śmigłowca (HEMS), miejsce do jego posadowienia przygotowane jest na ośrodku. Wodowanie sprzętu pływającego możliwe jest zjazdem technicznym na terenie ośrodka za plażą strzeżoną. Najbliższy SOR (szpitalny oddział ratunkowy) znajduje się w Drawsku Pomorskim oddalonym od plaży o 14 km. Łączność ze służbami ratunkowymi możliwa jest za pomocą telefonów komórkowych ratowników.



**ZAOPATRZENIE RATOWNIKA**

1	Czy kąpielisko strzeżone jest przez ratowników w określonych okresach?	<input checked="" type="checkbox"/> tak Uwagi: Miejsce sezonowe czynne w okresie od 01.07 do 31.08
2	Czy obecne jest stanowisko ratownicze?	<input checked="" type="checkbox"/> tak Jeżeli są obecne, proszę opisać ich lokalizację w odniesieniu do kąpieliska: Stanowisko dla ratowników zlokalizowane jest na środku plaży i na pomoście
3	Okres działania	Godziny: 10.00 do 18.00 Daty: 01.07 do 31.08.2011 r. Dni w tygodniu: <input checked="" type="checkbox"/> pn <input checked="" type="checkbox"/> wt <input checked="" type="checkbox"/> śr <input checked="" type="checkbox"/> czw <input checked="" type="checkbox"/> piąt <input checked="" type="checkbox"/> so <input checked="" type="checkbox"/> nd
4	Liczba ratowników obecnych podczas zmiany	2 osoby
5	Czy ratownicy posiadają oznaczenia identyfikacyjne?	<input checked="" type="checkbox"/> tak

**OBECNY I ZALECANY SPRZĘT RATOWNICZY**

Lp.	Opis wyposażenia	Obecny sprzęt	Dodatkowy sprzęt zalecany (jeżeli jest)	Uwagi
1.	Telefon	Tak	Tak	Doposażyć ratowników w służbowy telefon
2.	Radio	Nie	Tak	Wyposażyć ratowników w radia VHF
3.	Syreny	Tak	Nie	
4.	Megafon	Tak	Nie	
5.	Gwizdki	Tak	Nie	
6.	Pasy ratownicze	Nie	Tak	Wyposażyć ratowników
7.	Boje ratownicze	Tak	Nie	
8.	Rzutki ratownicze	Tak	Nie	
9.	Sprzęt do nurkowania	Tak	Tak	Wyposażyć ratowników w ABC dla każdego
10.	Deski ratunkowe	Nie	Tak	Wyposażyć ratowników
11.	Skuter z platformą	Nie	Tak	Wyposażyć w skuter z platformą ratowniczą
12.	Motorówka	Tak	Nie	Wyposażyć w łódź typu RIB
13.	Łódzie wiosłowe	Tak	Nie	Łódź BL
14.	Kamizelki ratunkowe	Tak	Nie	
15.	Nakrycie głowy	Tak	Nie	
16.	Ubranie ochronne	Nie	Tak	Wyposażyć ratowników
17.	Lornetka	Tak	Nie	
18.	Koce	Nie	Nie	Wyposażyć ratowników
19.	Zapasy pierwszej pomocy	Nie	Tak	Uzupełnić zapasy
20.	Nosze	Tak	Nie	
21.	Deska ortopedyczna ze stabilizatorem	Nie	Tak	Wyposażyć kąpielisko w deskę ortopedyczną
22.	Tlen	Nie	Tak	Wyposażyć kąpielisko w apteczkę R-1
23.	Kołnierz ortopedyczny	Tak	Tak	Wyposażyć kąpielisko w apteczkę R-1
24.	AED	Nie	Tak	Poczynić starania w celu zakupu AED
25.	Quad lub samochód terenowy	Nie	Tak	Wyposażyć w czasie dyżurów 24 godz.

## KATEGORYZACJA I WYCIĄG Z RAPORTU OCENY RYZYKA MIEJSCA WYKORZYSTYWANEGO DO KĄPIELI

### WIZYTA TERENOWA

#### Informacje ogólne

Nazwa kąpieliska	Miejsce wykorzystywane do kąpielii OKW LEGNICA, jezioro Siecino		
Kąpielisko administrowane przez	KRYSTYNA FELSZTYŃSKA – OKW LEGNICA	*	49%
Ilość stanowisk	1	56	115
Ilość ratowników	2		
Data audytu	27.07.2011 R.	pkt uzyskanych	pkt możliwych

### DZIAŁY

#### Analiza terenu (opis obszaru i dostęp publiczny)

Miejsce wykorzystywane do kąpielii z plażą zorganizowano w miejscowości Cieszyno nad jeziorem Siecino. Jezioro rynnowe o powierzchni 743 ha i maksymalnej głębokości 48 m. Plaża zlokalizowana jest w południowej części Jeziora Siecino tuż przy wyspie Ostrów, dobrze nasłoneczniona z łagodnie opadającym piaszczystym dnem. Plaża znajduje się na Ośrodku Kolonijno Wczasowym „Legnica” wstęp ogólnodostępny nieodpłatny. Ośrodek z plażą ogrodzony wyposażony w pensjonat z restauracją, sanitariaty, boiska do gry w piłkę nożną, plac zabaw dla dzieci, wypożyczalnię sprzętu pływającego i małą przystanią żeglarską. Miejsce wykorzystywane do kąpielii wyznaczone w obrębie pomostu pływającego na którym znajduje się wyznaczone stanowisko ratownika. Miejsce strzeżone przez ratowników w okresie od 01.07 do 20.08 w godzinach od 10.00 do 18.00.

### OPIS

#### Dostęp służb ratunkowych

Dostęp służb ratowniczych drogą Złocieniec – Cieszyno od ul. Cieszyńskiej lub od strony Warowa. Dojazd przez bramę ośrodka OKW „Legnica” umożliwia wjazd pojazdów służb ratowniczych do samej plaży. W razie potrzeby przeprowadzenia akcji ratowniczej z użyciem śmigłowca (HEMS), miejsce do jego posadowienia można wyznaczyć na boisku piłkarskim ośrodka. Wodowanie sprzętu pływającego zapewnia zjazd techniczny przy pomocy kąpieliska. Najbliższy SOR (szpitalny oddział ratunkowy) znajduje się w Drawsku Pomorskim oddalonym od plaży o 16 km. Łączność ze służbami ratunkowymi możliwa jest za pomocą telefonów komórkowych ratowników.



**ZAOPATRZENIE RATOWNIKA**

1	Czy kąpielisko strzeżone jest przez ratowników w określonych okresach?	<input checked="" type="checkbox"/> tak Uwagi: Miejsce sezonowe czynne w okresie od 01.07 do 20.08
2	Czy obecne jest stanowisko ratownicze?	<input checked="" type="checkbox"/> tak Jeżeli są obecne, proszę opisać ich lokalizację w odniesieniu do kąpieliska: Stanowisko dla ratowników zlokalizowane jest na środku plaży i na pomoście
3	Okres działania	Godziny: 10.00 do 18.00 Daty: 01.07 do 20.08.2011 r. Dni w tygodniu: <input checked="" type="checkbox"/> pn <input checked="" type="checkbox"/> wt <input checked="" type="checkbox"/> śr <input checked="" type="checkbox"/> czw <input checked="" type="checkbox"/> piąt <input checked="" type="checkbox"/> so <input checked="" type="checkbox"/> nd
4	Liczba ratowników obecnych podczas zmiany	2 osoby
5	Czy ratownicy posiadają oznaczenia identyfikacyjne?	<input checked="" type="checkbox"/> tak

**OBECNY I ZALECANY SPRZĘT RATOWNICZY**

Lp.	Opis wyposażenia	Obecny sprzęt	Dodatkowy sprzęt zalecany (jeżeli jest)	Uwagi
1.	Telefon	Tak	Tak	Doposażyć ratowników w służbowy telefon
2.	Radio	Nie	Tak	Wyposażyć ratowników w radia VHF
3.	Syreny	Tak	Nie	
4.	Megafon	Tak	Nie	
5.	Gwizdki	Tak	Nie	
6.	Pasy ratownicze	Nie	Tak	Wyposażyć ratowników
7.	Boje ratownicze	Tak	Nie	
8.	Rzutki ratownicze	Tak	Nie	
9.	Sprzęt do nurkowania	Nie	Tak	
10.	Deski ratunkowe	Nie	Tak	Wyposażyć ratowników
11.	Skuter z platformą	Nie	Tak	Wyposażyć w skuter z platformą ratowniczą
12.	Motorówka	Nie	Tak	Wyposażyć w łódź typu RIB
13.	Łódzie wiosłowe	Tak	Tak	Łódź BL
14.	Kamizelki ratunkowe	Nie	Tak	Wyposażyć ratowników
15.	Nakrycie głowy	Nie	Tak	Wyposażyć ratowników
16.	Ubranie ochronne	Nie	Tak	Wyposażyć ratowników
17.	Lornetka	Nie	Tak	Wyposażyć ratowników
18.	Koce	Nie	Nie	Wyposażyć ratowników
19.	Zapasy pierwszej pomocy	Nie	Tak	Uzupełnić zapasy
20.	Nosze	Nie	Nie	
21.	Deska ortopedyczna ze stabilizatorem	Nie	Tak	Wyposażyć kąpielisko w deskę ortopedyczną
22.	Tlen	Nie	Tak	Wyposażyć kąpielisko w apteczkę R-1
23.	Kołnierz ortopedyczny	Nie	Tak	Wyposażyć kąpielisko w apteczkę R-1
24.	AED	Nie	Tak	Poczynić starania w celu zakupu AED
25.	Quad lub samochód terenowy	Nie	Tak	Wyposażyć w czasie dyżurów 24 godz.

## KATEGORYZACJA I WYCIĄG Z RAPORTU OCENY RYZYKA MIEJSCA WYKORZYSTYWANEGO DO KĄPIELI

### WIZYTA TERENOWA

#### Informacje ogólne

Nazwa kąpieliska	Miejsce wykorzystywane do kąpielii KARLINO, nad rzeką Radew		
Kąpielisko administrowane przez	OŚRODEK SPORTU I REKREACJI W KARLINIE	*	40%
Ilość stanowisk	1	44	110
Ilość ratowników	1		
Data audytu	24.08.2011 R.	pkt uzyskanych	pkt możliwych

### DZIAŁY

#### Analiza terenu (opis obszaru i dostęp publiczny)

Przystań kajakowa wraz z miejscem wykorzystywanym do kąpielii w Karlinie nad Rzeką Radew daje kompleksowe rozwiązanie rekreacyjno-turystycznego obszaru Gminy Karlino. Przystań wyposażona w stanowiska dla karawaniingu, pole namiotowe, parking dla aut. Dla miłośników spływów kajakowych do dyspozycji są dwa pomosty do cumowania kajaków oraz hangar na kajaki. Plażowicze mają do dyspozycji plażę piaszczysto-trawiastą, plac zabaw dla dzieci, boisko do siatkówki oraz tereny do grillowania. Na terenie przystani znajduje się budynek socjalny wraz z pełnym węzłem sanitarnym oraz ogrodzone pole namiotowe. Zorganizowane miejsce wykorzystywane do kąpielii przez Ośrodek Sportu i Rekreacji w Karlinie w okres dwóch miesięcy (lipiec, sierpień) w godz.11-19 strzeżone jest przez jednego ratownika

#### OPIS

##### Dostęp służb ratunkowych

Dostęp służb ratowniczych możliwy od ul. Koszalińskiej następnie zjazdem do ul. Nadbrzeżnej. W razie potrzeby przeprowadzenia akcji ratowniczej z użyciem śmigłowca (HEMS), miejsce do jego posadowienia można wyznaczyć na plaży trawiastej przystani. Najbliższy SOR (szpitalny oddział ratunkowy) znajduje się w Koszalinie oddalonym od plaży o 28 km, szybki dojazd zapewnia droga krajowa nr 6 (Szczecin-Gdańsk). Łączność ze służbami ratunkowymi możliwa jest za pomocą telefonu komórkowego ratownika.



**ZAOPATRZENIE RATOWNIKA**

1	Czy kąpielisko strzeżone jest przez ratowników w określonych okresach?	<input checked="" type="checkbox"/> tak Uwagi: Miejsce sezonowe czynne w okresie od 01.07 do 31.08
2	Czy obecne jest stanowisko ratownicze?	<input checked="" type="checkbox"/> tak Jeżeli są obecne, proszę opisać ich lokalizację w odniesieniu do kąpieliska: Stanowisko dla ratownika zlokalizowane jest na środku plaży
3	Okres działania	Godziny: 11.00 do 19.00 Daty: 01.07 do 31.08.2011 r. Dni w tygodniu: <input checked="" type="checkbox"/> pn <input checked="" type="checkbox"/> wt <input checked="" type="checkbox"/> śr <input checked="" type="checkbox"/> czw <input checked="" type="checkbox"/> piąt <input checked="" type="checkbox"/> so <input checked="" type="checkbox"/> nd
4	Liczba ratowników obecnych podczas zmiany	1 osoba
5	Czy ratownicy posiadają oznaczenia identyfikacyjne?	<input checked="" type="checkbox"/> tak

**OBECNY I ZALECANY SPRZĘT RATOWNICZY**

Lp.	Opis wyposażenia	Obecny sprzęt	Dodatkowy sprzęt zalecany (jeżeli jest)	Uwagi
1.	Telefon	Tak	Tak	Doposażyć ratowników w służbowy telefon
2.	Radio	Nie	Tak	Wyposażyć ratowników w radia VHF
3.	Syreny	Nie	Tak	Wyposażyć ratowników w tubę elektroakus.
4.	Megafon	Nie	Tak	
5.	Gwizdki	Tak	Nie	
6.	Pasy ratownicze	Nie	Tak	Wyposażyć ratowników
7.	Boje ratownicze	Tak	Nie	
8.	Rzutki ratownicze	Tak	Nie	
9.	Sprzęt do nurkowania	Tak	Tak	Wyposażyć ratowników w ABC dla każdego
10.	Deski ratunkowe	Nie	Tak	Wyposażyć ratowników
11.	Skuter z platformą	Nie	Nie	
12.	Motorówka	Tak	Tak	Wyposażyć w ponton ratowniczy
13.	Łodzie wiosłowe	Tak	Tak	Łódź BL
14.	Kamizelki ratunkowe	Tak	Tak	Wyposażyć ratowników
15.	Nakrycie głowy	Nie	Tak	Wyposażyć ratowników
16.	Ubranie ochronne	Nie	Tak	Wyposażyć ratowników
17.	Lornetka	Nie	Tak	Wyposażyć ratowników
18.	Koce	Nie	Nie	Wyposażyć ratowników
19.	Zapasy pierwszej pomocy	Nie	Tak	Uzupełnić zapasy
20.	Nosze	Nie	Nie	
21.	Deska ortopedyczna ze stabilizatorem	Nie	Tak	Wyposażyć kąpielisko w deskę ortopedyczną
22.	Tlen	Nie	Tak	Wyposażyć kąpielisko w apteczkę R-1
23.	Kołnierz ortopedyczny	Nie	Tak	Wyposażyć kąpielisko w apteczkę R-1
24.	AED	Nie	Tak	Poczynić starania w celu zakupu AED
25.	Quad lub samochód terenowy	Nie	Tak	Wyposażyć w czasie dyżurów 24 godz.

## KATEGORYZACJA I WYCIĄG Z RAPORTU OCENY RYZYKA MIEJSCA WYKORZYSTYWANEGO DO KĄPIELI

### WIZYTA TERENOWA

#### Informacje ogólne

Nazwa kąpieliska	Miejsce wykorzystywane do kąpielii KUSY DWÓR, jezioro Drawsko		
Kąpielisko administrowane przez	O.W. KUSY DWÓR	*	50%
Ilość stanowisk	1	57	115
Ilość ratowników	2		
Data audytu	24.08.2011 R.	pkt uzyskanych	pkt możliwych

### DZIAŁY

#### Analiza terenu (opis obszaru i dostęp publiczny)

Miejsce wyznaczone do kąpielii w Ośrodku Wypoczynkowym "Kusy Dwór" który położony jest nad jeziorem Drawsko w Czaplunku, w regionie bardzo atrakcyjnym przyrodniczo i krajobrazowo. Zwolennicy czynnego wypoczynku mogą tu uprawiać sporty wodne, jazdę konną, poznawać okolicę pieszo bądź rowerem. Ośrodek z plażą wyposażony jest w miejsce kąpielowe, place zabaw dla dzieci, „małpi gaj”, strzelnicę, marinę żeglarską, kawiarnię, punkty gastronomiczne i infrastrukturę noclegową na 500 osób. Miejsce wykorzystywane do kąpielii wyznaczone jest pomiędzy dwoma pływającymi pomostami. Plaża strzeżona w okres dwóch miesięcy (lipiec, sierpień) w godz. 10.00-18.00

### OPIS

#### Dostęp służb ratunkowych

Dostęp służb ratowniczych możliwy z Drogi 163 (Poznań-Kołobrzeg), ul. Drahimską. Dojazdy umożliwiają wjazd pojazdów służb ratowniczych do samej plaży. W razie potrzeby przeprowadzenia akcji ratowniczej z użyciem śmigłowca (HEMS), miejsce do jego posadowienia można wyznaczyć na pobliskim boisku do piłki nożnej. Wodowanie sprzętu pływającego zapewniają slipy na ośrodku. Najbliższy SOR (szpitalny oddział ratunkowy) znajduje się w Drawsku Pomorskim oddalonym od plaży 40 km. Łączność ze służbami ratunkowymi możliwa jest za pomocą telefonów komórkowych ratowników.



**ZAOPATRZENIE RATOWNIKA**

1	Czy kąpielisko strzeżone jest przez ratowników w określonych okresach?	<input checked="" type="checkbox"/> tak Uwagi: Miejsce sezonowe czynne w okresie od 01.07 do 31.08
2	Czy obecne jest stanowisko ratownicze?	<input checked="" type="checkbox"/> tak Jeżeli są obecne, proszę opisać ich lokalizację w odniesieniu do kąpieliska: Stanowisko dla ratownika zlokalizowane jest na środku plaży
3	Okres działania	Godziny: 10.00 do 18.00 Daty: 01.07 do 31.08.2011 r. Dni w tygodniu: <input type="checkbox"/> pn <input type="checkbox"/> wt <input type="checkbox"/> śr <input type="checkbox"/> czw <input type="checkbox"/> piąt <input type="checkbox"/> so <input type="checkbox"/> nd
4	Liczba ratowników obecnych podczas zmiany	2 osoby
5	Czy ratownicy posiadają oznaczenia identyfikacyjne?	<input checked="" type="checkbox"/> tak

**OBECNY I ZALECANY SPRZĘT RATOWNICZY**

Lp.	Opis wyposażenia	Obecny sprzęt	Dodatkowy sprzęt zalecany (jeżeli jest)	Uwagi
1.	Telefon	Tak	Tak	Doposażyć ratowników w służbowy telefon
2.	Radio	Nie	Tak	Wyposażyć ratowników w radia VHF
3.	Syreny	Tak	Nie	
4.	Megafon	Tak	Nie	
5.	Gwizdki	Tak	Nie	
6.	Pasy ratownicze	Nie	Tak	Wyposażyć ratowników
7.	Boje ratownicze	Tak	Nie	
8.	Rzutki ratownicze	Tak	Nie	
9.	Sprzęt do nurkowania	Nie	Tak	Wyposażyć ratowników w ABC dla każdego
10.	Deski ratunkowe	Nie	Tak	Wyposażyć ratowników
11.	Skuter z platformą	Nie	Tak	Wyposażyć w skuter z platformą ratowniczą
12.	Motorówka	Nie	Tak	Wyposażyć w łódź lub ponton ratowniczy
13.	Łódzie wiosłowe	Tak	Tak	Łódź BL
14.	Kamizelki ratunkowe	Tak	Nie	
15.	Nakrycie głowy	Tak	Nie	
16.	Ubranie ochronne	Nie	Tak	Wyposażyć ratowników
17.	Lornetka	Tak	Tak	Wyposażyć ratowników
18.	Koce	Nie	Nie	Wyposażyć ratowników
19.	Zapasy pierwszej pomocy	Nie	Tak	Uzupełnić zapasy
20.	Nosze	Nie	Nie	
21.	Deska ortopedyczna ze stabilizatorem	Nie	Tak	Wyposażyć kąpielisko w deskę ortopedyczną
22.	Tlen	Nie	Tak	Wyposażyć kąpielisko w apteczkę R-1
23.	Kołnierz ortopedyczny	Nie	Tak	Wyposażyć kąpielisko w apteczkę R-1
24.	AED	Nie	Tak	Poczynić starania w celu zakupu AED
25.	Quad lub samochód terenowy	Nie	Tak	Wyposażyć w czasie dyżurów 24 godz.

## KATEGORYZACJA I WYCIĄG Z RAPORTU OCENY RYZYKA MIEJSCA WYKORZYSTYWANEGO DO KĄPIELI

### WIZYTA TERENOWA

#### Informacje ogólne

Nazwa kąpieliska	Miejsce wykorzystywane do kąpielii POROŚCIE, jezioro Chlewo Wielkie		
Kąpielisko administrowane przez	JÓZEF RATAJCZYK	*	47%
Ilość stanowisk	1	54	115
Ilość ratowników	2		
Data audytu	24.08.2011 R.	pkt uzyskanych	pkt możliwych

### DZIAŁY

#### Analiza terenu (opis obszaru i dostęp publiczny)

Miejsce wykorzystywane do kąpielii w Poroście nad jeziorem Chlewo Wielkie jest miejscem wypoczynku nad wodą gdzie można spędzić krótki urlop pod campingiem lub namiotem. Ośrodek „Rajska Plaża” z wyznaczonym miejscem do kąpielii jest w sposób minimalny zagospodarowany przez człowieka, spędzony tu czas nie jest niczym zakłócany. Ośrodek wyposażony jest w wypożyczalnię sprzętu pływającego, boisko do piłki plażowej, pole namiotowe z wybudowaną centralnie altaną która daje cień w upalne dni lub chroni przed deszczem, sanitariaty typu TOI TOI, mały punkt gastronomiczny i wyznaczone miejsce do kąpielii zlokalizowane wokół niewielkiego moła. Wymiary miejsca kąpielowego to 40 m na 35 m. Plaża strzeżona przez ratowników w okresie od 10.07 do 31.08 w godzinach od 10.00 do 18.00. Strefa kąpielii w wewnętrznej części pomostu przeznaczona jest dla osób nieumiejących pływać gdzie głębokość nie przekracza 1,1 m, od zewnętrznej strony pomostu wyznaczona jest strefa tylko dla umiejących pływać, gdzie głębokość zaczyna się od 1,2 m a kończy na 3,6 m. Do ośrodka „Rajska Plaża” można dojechać leśnymi dojazdami z dróg krajowych nr 205 i 25. Dla osób przyjeżdżających na plażę samochodem wyznaczony jest parking niestrzeżony. Miejsce zadbane, odgrodzone od drogi barierką z trawiastą plażą przeznaczoną dla około 500 osób.

### OPIS

#### Dostęp służb ratunkowych

Dostęp służb ratowniczych na teren Ośrodka „Rajska Plaża” jest możliwy z dwóch kierunków od drogi krajowej 25 na trasie Koszalin – Bydgoszcz oraz drogi nr 205 na trasie Bobolice – Polanów. Dojazd na plażę nie posiada żadnych utrudnień dla wjazdu dużych aut służb ratowniczych na teren samego miejsca do kąpielii. Najbliższy szpital i oddział ratunkowy znajduje się w Szczecinku oddalonych od Porostu o 37 km. W oddalonych od Porostu o 7 km Bobolicach zlokalizowany jest Punkt Ratownictwa Medycznego z Karetką wyjazdową. Z powodu położenia w terenie zalesionym brak jest możliwości posadowienia śmigłowca HEMS w pobliżu plaży.



**ZAOPIATRZENIE RATOWNIKA**

1	Czy kąpielisko strzeżone jest przez ratowników w określonych okresach?	<input checked="" type="checkbox"/> tak Uwagi: Miejsce sezonowe czynne w okresie od 10.07 do 31.08
2	Czy obecne jest stanowisko ratownicze?	<input checked="" type="checkbox"/> tak Jeżeli są obecne, proszę opisać ich lokalizację w odniesieniu do kąpieliska: Stanowisko dla ratownika zlokalizowane jest na środku plaży
3	Okres działania	Godziny: 10.00 do 18.00 Daty: 10.07 do 31.08.2011 r. Dni w tygodniu: <input type="checkbox"/> pn <input type="checkbox"/> wt <input type="checkbox"/> śr <input type="checkbox"/> czw <input type="checkbox"/> piąt <input type="checkbox"/> so <input type="checkbox"/> nd
4	Liczba ratowników obecnych podczas zmiany	2 osoby
5	Czy ratownicy posiadają oznaczenia identyfikacyjne?	<input checked="" type="checkbox"/> tak

**OBECNY I ZALECANY SPRZĘT RATOWNICZY**

Lp.	Opis wyposażenia	Obecny sprzęt	Dodatkowy sprzęt zalecany (jeżeli jest)	Uwagi
1.	Telefon	Tak	Tak	Doposażyć ratowników w służbowy telefon
2.	Radio	Nie	Tak	Wyposażyć ratowników w radia VHF
3.	Syreny	Nie	Tak	Wyposażyć ratowników w tubę elektroakus.
4.	Megafon	Nie	Tak	Wyposażyć ratowników w tubę elektroakus.
5.	Gwizdki	Tak	Nie	
6.	Pasy ratownicze	Nie	Tak	Wyposażyć ratowników
7.	Boje ratownicze	Tak	Nie	
8.	Rzutki ratownicze	Tak	Nie	
9.	Sprzęt do nurkowania	Nie	Tak	Wyposażyć ratowników w ABC dla każdego
10.	Deski ratunkowe	Nie	Tak	Wyposażyć ratowników
11.	Skuter z platformą	Nie	Tak	Wyposażyć w skuter z platformą ratowniczą
12.	Motorówka	Nie	Tak	Wyposażyć w łódź lub ponton ratowniczy
13.	Łódzie wiosłowe	Tak	Tak	Łódź BL
14.	Kamizelki ratunkowe	Tak	Nie	
15.	Nakrycie głowy	Tak	Nie	
16.	Ubranie ochronne	Nie	Tak	Wyposażyć ratowników
17.	Lornetka	Nie	Tak	Wyposażyć ratowników
18.	Koce	Nie	Nie	Wyposażyć ratowników
19.	Zapasy pierwszej pomocy	Nie	Tak	Uzupełnić zapasy
20.	Nosze	Tak	Nie	
21.	Deska ortopedyczna ze stabilizatorem	Nie	Tak	Wyposażyć kąpielisko w deskę ortopedyczną
22.	Tlen	Nie	Tak	Wyposażyć kąpielisko w apteczkę R-1
23.	Kołnierz ortopedyczny	Nie	Tak	Wyposażyć kąpielisko w apteczkę R-1
24.	AED	Nie	Tak	Poczynić starania w celu zakupu AED
25.	Quad lub samochód terenowy	Nie	Tak	Wyposażyć w czasie dyżurów 24 godz.

## KATEGORYZACJA I WYCIĄG Z RAPORTU OCENY RYZYKA MIEJSCA WYKORZYSTYWANEGO DO KĄPIELI

### WIZYTA TERENOWA

#### Informacje ogólne

Nazwa kąpieliska	Miejsce wykorzystywane do kąpielii COS WAŁCZ, jezioro Raduń		
Kąpielisko administrowane przez	WAŁCZ – CENTRALNY OŚRODEK SPORTOWY	*	42%
Ilość stanowisk	1	46	110
Ilość ratowników	2		
Data audytu	24.08.2011 R.	pkt uzyskanych	pkt możliwych

### DZIAŁY

#### Analiza terenu (opis obszaru i dostęp publiczny)

Miejsce wykorzystywane do kąpielii z plażą zorganizowano nad Jeziorem Raduń położonym na Pojezierzu Wałeckim które jest częścią Pojezierza Południowo-Pomorskiego. Zajmuje powierzchnię od 227 ha do 229 ha, średnia głębokość jeziora wynosi 9,5 m natomiast głębokość maksymalna wynosi 25m. Długość obrzeża jeziora wynosi ponad 19 km. Nad Raduniem znajduje się jedyny w Polsce most wiszący położony nad jeziorem. Plaża zlokalizowana na terenie Centralnego Ośrodka Sportu – Przygotowań Olimpijskich, teren ogrodzony wstęp bezpłatny. Plaża wąska dobrze nasłoneczniona z łagodnie opadającym piaszczystym dnem z systemem pomostów w obrębie którego wydzielono strefy kąpielowe. Ośrodek wyposażony w plażę z boiskiem do piłki plażowej, sanitariaty, wypożyczalnię sprzętu pływającego, w obiekty sportowe odpłatne. W pobliżu plaży funkcjonuje mała marina żeglarska z pomostem do cumowania sprzętu pływającego. Miejsce strzeżone przez ratowników w okresie od 01.08 do 31.08 w godzinach od 10.00 do 18.00.

#### OPIS

##### Dostęp służb ratunkowych

Dostęp służb ratowniczych możliwy z drogi krajowej nr 22, Aleją Zdobywców Wału Pomorskiego kierując się w bramę wjazdową Centralnego Ośrodka Przygotowań Olimpijskich w Wałczu. Ośrodek umożliwia wjazd pojazdów służb ratowniczych do samej plaży. W razie potrzeby przeprowadzenia akcji ratowniczej z użyciem śmigłowca (HEMS), miejsce do jego lądowania wyznaczone jest na lądowisku Szpitala Wojskowego przy ul Kołobrzeskiej w odległości ok. 4 km lub na boisku stadionu piłkarskiego na ośrodku. Wodowanie sprzętu pływającego możliwe jest profesjonalnym slipem znajdujący się przy miejscu wyznaczonym do kąpielii. Najbliższy SOR (szpitalny oddział ratunkowy) znajduje się w Wałczu w Szpitalu Wojskowym oddalonym od plaży o 4 km. Łączność ze służbami ratunkowymi możliwa jest za pomocą telefonów komórkowych ratowników.



**ZAOPATRZENIE RATOWNIKA**

1	Czy kąpielisko strzeżone jest przez ratowników w określonych okresach?	<input checked="" type="checkbox"/> tak Uwagi: Miejsce sezonowe czynne w okresie od 01.07 do 31.08
2	Czy obecne jest stanowisko ratownicze?	<input checked="" type="checkbox"/> tak Jeżeli są obecne, proszę opisać ich lokalizację w odniesieniu do kąpieliska: Stanowisko dla ratownika zlokalizowane jest na pomoście na wieży ratowniczej
3	Okres działania	Godziny: 10.00 do 18.00 Daty: 01.07 do 31.08.2011 r. Dni w tygodniu: <input type="checkbox"/> pn <input type="checkbox"/> wt <input type="checkbox"/> śr <input type="checkbox"/> czw <input type="checkbox"/> piąt <input type="checkbox"/> so <input type="checkbox"/> nd
4	Liczba ratowników obecnych podczas zmiany	2 osoby
5	Czy ratownicy posiadają oznaczenia identyfikacyjne?	<input checked="" type="checkbox"/> tak

**OBECNY I ZALECANY SPRZĘT RATOWNICZY**

Lp.	Opis wyposażenia	Obecny sprzęt	Dodatkowy sprzęt zalecany (jeżeli jest)	Uwagi
1.	Telefon	Tak	Tak	Doposażyć ratowników w służbowy telefon
2.	Radio	Nie	Tak	Wyposażyć ratowników w radia VHF
3.	Syreny	Tak	Nie	
4.	Megafon	Tak	Nie	
5.	Gwizdki	Tak	Nie	
6.	Pasy ratownicze	Nie	Tak	Wyposażyć ratowników
7.	Boje ratownicze	Tak	Nie	
8.	Rzutki ratownicze	Tak	Nie	
9.	Sprzęt do nurkowania	Nie	Tak	Wyposażyć ratowników w ABC dla każdego
10.	Deski ratunkowe	Nie	Tak	Wyposażyć ratowników
11.	Skuter z platformą	Nie	Tak	Wyposażyć w skuter z platformą ratowniczą
12.	Motorówka	Nie	Tak	Wyposażyć w łódź lub ponton ratowniczy
13.	Łódzie wiosłowe	Tak	Tak	Łódź BL
14.	Kamizelki ratunkowe	Nie	Tak	Wyposażyć ratowników
15.	Nakrycie głowy	Tak	Nie	
16.	Ubranie ochronne	Nie	Tak	Wyposażyć ratowników
17.	Lornetka	Tak	Tak	Wyposażyć ratowników
18.	Koce	Nie	Nie	Wyposażyć ratowników
19.	Zapasy pierwszej pomocy	Nie	Tak	Uzupełnić zapasy
20.	Nosze	Nie	Nie	
21.	Deska ortopedyczna ze stabilizatorem	Nie	Tak	Wyposażyć kąpielisko w deskę ortopedyczną
22.	Tlen	Nie	Tak	Wyposażyć kąpielisko w apteczkę R-1
23.	Kołnierz ortopedyczny	Nie	Tak	Wyposażyć kąpielisko w apteczkę R-1
24.	AED	Nie	Tak	Poczynić starania w celu zakupu AED
25.	Quad lub samochód terenowy	Nie	Tak	Wyposażyć w czasie dyżurów 24 godz.

## KATEGORYZACJA I WYCIĄG Z RAPORTU OCENY RYZYKA MIEJSCA WYKORZYSTYWANEGO DO KĄPIELI

### WIZYTA TERENOWA

#### Informacje ogólne

Nazwa kąpieliska	Miejsce wykorzystywane do kąpielii WAŁCZ, jezioro Raduń		
Kąpielisko administrowane przez	WAŁCZ – CENTRALNY OŚRODEK SPORTOWY	*	39%
Ilość stanowisk	1	43	110
Ilość ratowników	2		
Data audytu	24.08.2011 R.	pkt uzyskanych	pkt możliwych

### DZIAŁY

#### Analiza terenu (opis obszaru i dostęp publiczny)

Miejsce wykorzystywane do kąpielii z plażą zorganizowano nad Jeziorem Raduń położonym na Pojezierzu Wałęckim które jest częścią Pojezierza Południowo-Pomorskiego. Zajmuje powierzchnię od 227 ha do 229 ha, średnia głębokość jeziora wynosi 9,5 m natomiast głębokość maksymalna wynosi 25 m. Długość obrzeża jeziora wynosi ponad 19km. Nad Raduniem znajduje się jedyny w Polsce most wiszący położony nad jeziorem. Plaża zlokalizowana na terenie Miejskiego Ośrodka Sportu i Rekreacji w Wałczu, teren ogrodzony wstęp bezpłatny. Plaża Trawiasto piaszczysta dobrze nasłoneczniona z łagodnie opadającym piaszczystym dnem z systemem pomostów w obrębie którego wydzielono strefy kąpielowe. Ośrodek wyposażony w plażę z boiskiem do gry w piłkę plażową, zjeżdżalnię wodną, sanitariaty, wypożyczalnię sprzętu pływającego. W pobliżu plaży funkcjonuje mała marina żeglarska z pomostem do cumowania sprzętu pływającego. Miejsce strzeżone przez ratowników w okresie od 01.08 do 31.08 w godzinach od 10.00 do 18.00.

#### OPIS

##### Dostęp służb ratunkowych

Dostęp służb ratowniczych możliwy z drogi krajowej nr 22, Generała Leopolda Okulickiego kierując się ul. Wieleńską w stronę MOSiR przy ul. Chłodnej w Wałczu. W razie potrzeby przeprowadzenia akcji ratowniczej z użyciem śmigłowca (HEMS), miejsce do jego lądowania wyznaczone jest na lądowisku Szpitala Wojskowego przy ul. Kołobrzeskiej w odległości ok. 2,5 km lub przy boisku Orlika. Wodowanie sprzętu pływającego możliwe jest zjazdem technicznym znajdujący się przy wypożyczalni sprzętu pływającego. Najbliższy SOR (szpitalny oddział ratunkowy) znajduje się w Wałczu w Szpitalu Wojskowym oddalonym od plaży o 2,5 km. Łączność ze służbami ratunkowymi możliwa jest za pomocą telefonów komórkowych ratowników.



**ZAOPATRZENIE RATOWNIKA**

1	Czy kąpielisko strzeżone jest przez ratowników w określonych okresach?	<input checked="" type="checkbox"/> tak Uwagi: Miejsce sezonowe czynne w okresie od 01.07 do 31.08
2	Czy obecne jest stanowisko ratownicze?	<input checked="" type="checkbox"/> tak Jeżeli są obecne, proszę opisać ich lokalizację w odniesieniu do kąpieliska: Stanowisko dla ratownika zlokalizowane jest na pomoście na wieży ratowniczej
3	Okres działania	Godziny: 10.00 do 18.00 Daty: 01.07 do 31.08.2011 r. Dni w tygodniu: <input type="checkbox"/> pn <input type="checkbox"/> wt <input type="checkbox"/> śr <input type="checkbox"/> czw <input type="checkbox"/> piąt <input type="checkbox"/> so <input type="checkbox"/> nd
4	Liczba ratowników obecnych podczas zmiany	2 osoby
5	Czy ratownicy posiadają oznaczenia identyfikacyjne?	<input checked="" type="checkbox"/> tak

**OBECNY I ZALECANY SPRZĘT RATOWNICZY**

Lp.	Opis wyposażenia	Obecny sprzęt	Dodatkowy sprzęt zalecany (jeżeli jest)	Uwagi
1.	Telefon	Tak	Tak	Doposażyć ratowników w służbowy telefon
2.	Radio	Nie	Tak	Wyposażyć ratowników w radia VHF
3.	Syreny	Nie	Tak	Wyposażyć ratowników w tubę elektroakus.
4.	Megafon	Nie	Tak	Wyposażyć ratowników w tubę elektroakus.
5.	Gwizdki	Tak	Nie	
6.	Pasy ratownicze	Nie	Tak	Wyposażyć ratowników
7.	Boje ratownicze	Tak	Nie	
8.	Rzutki ratownicze	Tak	Nie	
9.	Sprzęt do nurkowania	Nie	Tak	Wyposażyć ratowników w ABC dla każdego
10.	Deski ratunkowe	Nie	Tak	Wyposażyć ratowników
11.	Skuter z platformą	Nie	Tak	Wyposażyć w skuter z platformą ratowniczą
12.	Motorówka	Nie	Tak	Wyposażyć w łódź lub ponton ratowniczy
13.	Łódzie wiosłowe	Nie	Tak	Łódź BL
14.	Kamizelki ratunkowe	Nie	Tak	Wyposażyć ratowników
15.	Nakrycie głowy	Tak	Nie	
16.	Ubranie ochronne	Nie	Tak	Wyposażyć ratowników
17.	Lornetka	Tak	Tak	Wyposażyć ratowników
18.	Koce	Nie	Nie	Wyposażyć ratowników
19.	Zapasy pierwszej pomocy	Nie	Tak	Uzupełnić zapasy
20.	Nosze	Nie	Nie	
21.	Deska ortopedyczna ze stabilizatorem	Nie	Tak	Wyposażyć kąpielisko w deskę ortopedyczną
22.	Tlen	Nie	Tak	Wyposażyć kąpielisko w apteczkę R-1
23.	Kołnierz ortopedyczny	Nie	Tak	Wyposażyć kąpielisko w apteczkę R-1
24.	AED	Nie	Tak	Poczynić starania w celu zakupu AED
25.	Quad lub samochód terenowy	Nie	Tak	Wyposażyć w czasie dyżurów 24 godz.

## KATEGORYZACJA I WYCIĄG Z RAPORTU OCENY RYZYKA MIEJSCA WYKORZYSTYWANEGO DO KĄPIELI

### WIZYTA TERENOWA

#### Informacje ogólne

Nazwa kąpieliska	Miejsce wykorzystywane do kąpielii WAŁCZ, jezioro Zamkowe		
Kąpielisko administrowane przez	MIEJSKI OŚRODEK SPORTU I REKREACJI W WAŁCZU	*	40%
Ilość stanowisk	1	44	110
Ilość ratowników	2		
Data audytu	24.08.2011 R.	pkt uzyskanych	pkt możliwych

### DZIAŁY

#### Analiza terenu (opis obszaru i dostęp publiczny)

Jezioro Zamkowe, drugie jezioro bezpośrednio położone w granicach miasta Wałcz. Od strony północno-wschodniej i północnej gdzie graniczy bezpośrednio z zabudowaniami znajdują się dwie zatoki, po stronie północno-wschodniej ulokowana jest mała przystań żeglarska z ładnym widokiem na jezioro i panoramę miasta. Na tym samym brzegu utworzono plażę i miejsce wykorzystywane do kąpielii. Powierzchnia ogólna jeziora 132,8 ha, długość 3,65 km, szerokość maksymalna 994 m, głębokość maksymalna 37 m, długość linii brzegowej 10950 m. Plaża zorganizowana przez Miejski Ośrodek Sportu i Rekreacji, ogólnodostępny wstęp bezpłatny. Plaża trawiasta dobrze nasłoneczniona z łagodnie opadającym piaszczystym dnem z wydzielonymi strefami kąpielowymi. Plaża wyposażona w budynek socjalny dla ratowników wraz z magazynkiem na sprzęt (jeszcze w trakcie budowy), plac zabaw dla dzieci, wypożyczalnię sprzętu pływającego, przebieralnię oraz sanitariaty TOI TOI. Miejsce strzeżone przez ratowników w okresie od 01.08 do 31.08 w godzinach od 10.00 do 18.00.

#### OPIS

##### Dostęp służb ratunkowych

Dostęp służb ratowniczych możliwy z drogi krajowej nr 22, Generała Leopolda Okulickiego kierując się ul. Ki-  
lińszczaków w stronę plaży jeziora. W razie potrzeby przeprowadzenia akcji ratowniczej z użyciem śmigłowca (HEMS), miejsce do jego lądowania wyznaczone jest na lądowisku Szpitala Wojskowego przy ul. Kołobrzesckiej w odległości ok. 3 km. Wodowanie sprzętu pływającego możliwe jest zjazdem technicznym znajdujący się przy wypożyczalni sprzętu pływającego. Najbliższy SOR (szpitalny oddział ratunkowy) znajduje się w Wałczu w Szpitalu Wojskowym oddalonym od plaży o 3 km. Łączność ze służbami ratunkowymi możliwa jest za pomocą telefonów komórkowych ratowników.



**ZAOPATRZENIE RATOWNIKA**

1	Czy kąpielisko strzeżone jest przez ratowników w określonych okresach?	<input checked="" type="checkbox"/> tak Uwagi: Miejsce sezonowe czynne w okresie od 01.07 do 31.08
2	Czy obecne jest stanowisko ratownicze?	<input checked="" type="checkbox"/> tak Jeżeli są obecne, proszę opisać ich lokalizację w odniesieniu do kąpieliska: Stanowisko dla ratownika zlokalizowane jest na pomoście na wieży ratowniczej
3	Okres działania	Godziny: 10.00 do 18.00 Daty: 01.07 do 31.08.2011 r. Dni w tygodniu: <input type="checkbox"/> pn <input type="checkbox"/> wt <input type="checkbox"/> śr <input type="checkbox"/> czw <input type="checkbox"/> piąt <input type="checkbox"/> so <input type="checkbox"/> nd
4	Liczba ratowników obecnych podczas zmiany	2 osoby
5	Czy ratownicy posiadają oznaczenia identyfikacyjne?	<input checked="" type="checkbox"/> tak

**OBECNY I ZALECANY SPRZĘT RATOWNICZY**

Lp.	Opis wyposażenia	Obecny sprzęt	Dodatkowy sprzęt zalecany (jeżeli jest)	Uwagi
1.	Telefon	Tak	Tak	Doposażyć ratowników w służbowy telefon
2.	Radio	Nie	Tak	Wyposażyć ratowników w radia VHF
3.	Syreny	Nie	Tak	Wyposażyć ratowników w tubę elektroakus.
4.	Megafon	Nie	Tak	Wyposażyć ratowników w tubę elektroakus.
5.	Gwizdki	Tak	Nie	
6.	Pasy ratownicze	Nie	Tak	Wyposażyć ratowników
7.	Boje ratownicze	Tak	Nie	
8.	Rzutki ratownicze	Tak	Nie	
9.	Sprzęt do nurkowania	Nie	Tak	Wyposażyć ratowników w ABC dla każdego
10.	Deski ratunkowe	Nie	Tak	Wyposażyć ratowników
11.	Skuter z platformą	Nie	Tak	Wyposażyć w skuter z platformą ratowniczą
12.	Motorówka	Nie	Tak	Wyposażyć w łódź lub ponton ratowniczy
13.	Łódzie wiosłowe	Tak	Nie	Łódź Jacek rat.
14.	Kamizelki ratunkowe	Tak	Nie	
15.	Nakrycie głowy	Tak	Nie	
16.	Ubranie ochronne	Tak	Tak	Wyposażyć ratowników
17.	Lornetka	Nie	Tak	Wyposażyć ratowników
18.	Koce	Nie	Nie	Wyposażyć ratowników
19.	Zapasy pierwszej pomocy	Nie	Tak	Uzupełnić zapasy
20.	Nosze	Nie	Nie	
21.	Deska ortopedyczna ze stabilizatorem	Nie	Tak	Wyposażyć kąpielisko w deskę ortopedyczną
22.	Tlen	Nie	Tak	Wyposażyć kąpielisko w apteczkę R-1
23.	Kołnierz ortopedyczny	Nie	Tak	Wyposażyć kąpielisko w apteczkę R-1
24.	AED	Nie	Tak	Poczynić starania w celu zakupu AED
25.	Quad lub samochód terenowy	Nie	Tak	Wyposażyć w czasie dyżurów 24 godz.

## KATEGORYZACJA I WYCIĄG Z RAPORTU OCENY RYZYKA MIEJSCA WYKORZYSTYWANEGO DO KĄPIELI

### WIZYTA TERENOWA

#### Informacje ogólne

Nazwa kąpieliska	Miejsce wykorzystywane do kąpielii BARLINEK, jezioro Barlineckie		
Kąpielisko administrowane przez	PENSJONAT POD SOSNAMAMI W BARLINKU	*	53%
Ilość stanowisk	1	58	110
Ilość ratowników	2		
Data audytu	26.08.2011 R.	pkt uzyskanych	pkt możliwych

### DZIAŁY

#### Analiza terenu (opis obszaru i dostęp publiczny)

Pensjonat "Pod Sosnami" w Barlinku z przyległymi do niego, rzadko spotykanym w Polsce zabytkowym Pawilonem Kąpieliskowym położony jest nad jeziorem Barlineckim nad którym zorganizowano miejsce wykorzystywane do kąpielii. Plaża otoczona pawilonem, piaszczysta dobrze zorganizowana z boiskiem do piłki plażowej, strefa kąpielowa wyznaczona w obrębie pomostów z miejscem do zabaw w wodzie. W ofercie organizatora znajduje się także możliwość wypożyczenia sprzętu pływającego, skorzystania z restauracji lub noclegu w pensjonacie lub polu kempingowo-namietowym. Plaża strzeżona przez ratowników w okresie od 01.07 do 31.08 w godzinach od 10.00 do 18.00 wstęp odpłatny.

### OPIS

#### Dostęp służb ratunkowych

Dostęp służb ratowniczych możliwy z drogi wojewódzkiej nr 156, ul. Strzelecką kierując się w ul. Sportową w stronę stadionu. W razie potrzeby przeprowadzenia akcji ratowniczej z użyciem śmigłowca (HEMS), miejsce do jego lądowania wyznaczone jest na boisku stadionu miejskiego przyległego do ośrodka. Wodowanie sprzętu pływającego możliwe jest zjazdem technicznym znajdujący się przy wypożyczalni sprzętu pływającego. Najbliższy SOR (szpitalny oddział ratunkowy) znajduje się w Choszcznie oddalonym od plaży o 29 km. Łączność ze służbami ratunkowymi możliwa jest za pomocą telefonów komórkowych ratowników.



**ZAOPATRZENIE RATOWNIKA**

1	Czy kąpielisko strzeżone jest przez ratowników w określonych okresach?	<input checked="" type="checkbox"/> tak Uwagi: Miejsce sezonowe czynne w okresie od 01.07 do 31.08
2	Czy obecne jest stanowisko ratownicze?	<input checked="" type="checkbox"/> tak Jeżeli są obecne, proszę opisać ich lokalizację w odniesieniu do kąpieliska: Stanowisko dla ratownika zlokalizowane jest na pomoście na wieży ratowniczej
3	Okres działania	Godziny: 10.00 do 18.00 Daty: 01.07 do 31.08.2011 r. Dni w tygodniu: <input type="checkbox"/> pn <input type="checkbox"/> wt <input type="checkbox"/> śr <input type="checkbox"/> czw <input type="checkbox"/> piąt <input type="checkbox"/> so <input type="checkbox"/> nd
4	Liczba ratowników obecnych podczas zmiany	2 osoby
5	Czy ratownicy posiadają oznaczenia identyfikacyjne?	<input checked="" type="checkbox"/> tak

**OBECNY I ZALECANY SPRZĘT RATOWNICZY**

Lp.	Opis wyposażenia	Obecny sprzęt	Dodatkowy sprzęt zalecany (jeżeli jest)	Uwagi
1.	Telefon	Tak	Tak	Doposażyć ratowników w służbowy telefon
2.	Radio	Nie	Tak	Wyposażyć ratowników w radia VHF
3.	Syreny	Tak	Nie	
4.	Megafon	Tak	Nie	
5.	Gwizdki	Tak	Nie	
6.	Pasy ratownicze	Nie	Tak	Wyposażyć ratowników
7.	Boje ratownicze	Tak	Nie	
8.	Rzutki ratownicze	Tak	Nie	
9.	Sprzęt do nurkowania	Tak	Tak	Doposażyć ratowników w ABC dla każdego
10.	Deski ratunkowe	Nie	Tak	Wyposażyć ratowników
11.	Skuter z platformą	Nie	Tak	Wyposażyć w skuter z platformą ratowniczą
12.	Motorówka	Tak	Tak	Wyposażyć w łódź lub ponton ratowniczy
13.	Łódzie wiosłowe	Tak	Tak	Łódź BL
14.	Kamizelki ratunkowe	Tak	Tak	
15.	Nakrycie głowy	Tak	Nie	
16.	Ubranie ochronne	Nie	Tak	Wyposażyć ratowników
17.	Lornetka	Nie	Tak	Wyposażyć ratowników
18.	Koce	Nie	Nie	Wyposażyć ratowników
19.	Zapasy pierwszej pomocy	Nie	Tak	Uzupełnić zapasy
20.	Nosze	Nie	Nie	
21.	Deska ortopedyczna ze stabilizatorem	Nie	Tak	Wyposażyć kąpielisko w deskę ortopedyczną
22.	Tlen	Nie	Tak	Wyposażyć kąpielisko w apteczkę R-1
23.	Kołnierz ortopedyczny	Tak	Tak	Wyposażyć kąpielisko w apteczkę R-1
24.	AED	Nie	Tak	Poczynić starania w celu zakupu AED
25.	Quad lub samochód terenowy	Nie	Tak	Wyposażyć w czasie dyżurów 24 godz.

## KATEGORYZACJA I WYCIĄG Z RAPORTU OCENY RYZYKA MIEJSCA WYKORZYSTYWANEGO DO KĄPIELI

### WIZYTA TERENOWA

#### Informacje ogólne

Nazwa kąpieliska	Miejsce wykorzystywane do kąpielii BORNE SULINOWO, jezioro Pile		
Kąpielisko administrowane przez	OŚRODEK SPORTU I REKREACJI W BORNEM SULINOWIE	*	44%
Ilość stanowisk	1	48	110
Ilość ratowników	2		
Data audytu	26.08.2011 R.	pkt uzyskanych	pkt możliwych

### DZIAŁY

#### Analiza terenu (opis obszaru i dostęp publiczny)

Jezioro Pile w Bornem Sulinowie jest jednym z większych i najgłębszym jeziorem powiatu szczecineckiego, powierzchni – 1002 ha i głębokości, maksymalna głębokość to – 43,9 m. Średnia głębokość jeziora stanowi – 11,7 m. Na jeziorze znajduje się dwie wyspy o powierzchni 1.1 ha. Na południowo wschodnim brzegu utworzono plażę wraz z miejscem wykorzystywanym do kąpielii. Dojazd na plażę prowadzi przez labirynt drózek po byłych koszarach wojskowych, później wąską piaszczystą leśną drogą doprowadzi nas do miejsca wykorzystywanego do kąpielii zorganizowanego przez Ośrodek Sportu i Rekreacji w Bornem Sulinowie. Plaża piaszczysta dobrze nasłoneczniona pozbawiona zabudowań z wydzielonymi strefami kąpielowymi pomiędzy dwoma pływającymi pomostami. Na plaży funkcjonuje wypożyczalnia sprzętu pływającego, sanitariaty TOI TOI. Miejsce strzeżone przez ratowników w okresie od 01.07 do 31.08 w godzinach od 10.00 do 18.00.

### OPIS

#### Dostęp służb ratunkowych

Dostęp służb ratowniczych możliwy z głównej Al. Niepodległości kierując się ul. Bolesława Chrobrego w stronę jeziora. Dojazd trudny leśnymi nieutwardzonymi drogami pozbawiony oznakowania. W razie potrzeby przeprowadzenia akcji ratowniczej z użyciem śmigłowca (HEMS), miejsce do jego lądowania można wyznaczyć bezpośrednio na plaży lub placu przy dawnym Domu Oficera w odległości ok. 400m od plaży. Wodowanie sprzętu pływającego możliwe jest zjazdem technicznym znajdujący się przy wypożyczalni sprzętu pływającego. Najbliższy SOR (szpitalny oddział ratunkowy) znajduje się w Szczecinku oddalonym od plaży o 25 km. Łączność ze służbami ratunkowymi możliwa jest za pomocą telefonów komórkowych ratowników.



**ZAOPATRZENIE RATOWNIKA**

1	Czy kąpielisko strzeżone jest przez ratowników w określonych okresach?	<input type="checkbox"/> tak Uwagi: Miejsce sezonowe czynne w okresie od 01.07 do 31.08
2	Czy obecne jest stanowisko ratownicze?	<input type="checkbox"/> tak Jeżeli są obecne, proszę opisać ich lokalizację w odniesieniu do kąpieliska: Stanowisko dla ratownika zlokalizowane jest na pomoście lub centralnie na plaży
3	Okres działania	Godziny: 10.00 do 18.00 Daty: 01.07 do 31.08.2011 r. Dni w tygodniu: <input type="checkbox"/> pn <input type="checkbox"/> wt <input type="checkbox"/> śr <input type="checkbox"/> czw <input type="checkbox"/> piąt <input type="checkbox"/> so <input type="checkbox"/> nd
4	Liczba ratowników obecnych podczas zmiany	2 osoby
5	Czy ratownicy posiadają oznaczenia identyfikacyjne?	<input type="checkbox"/> tak

**OBECNY I ZALECANY SPRZĘT RATOWNICZY**

Lp.	Opis wyposażenia	Obecny sprzęt	Dodatkowy sprzęt zalecany (jeżeli jest)	Uwagi
1.	Telefon	Tak	Tak	Doposażyć ratowników w służbowy telefon
2.	Radio	Nie	Tak	Wyposażyć ratowników w radia VHF
3.	Syreny	Tak	Nie	
4.	Megafon	Tak	Nie	
5.	Gwizdki	Tak	Nie	
6.	Pasy ratownicze	Nie	Tak	Wyposażyć ratowników
7.	Boje ratownicze	Tak	Nie	
8.	Rzutki ratownicze	Tak	Nie	
9.	Sprzęt do nurkowania	Tak	Tak	Doposażyć ratowników w ABC dla każdego
10.	Deski ratunkowe	Nie	Tak	Wyposażyć ratowników
11.	Skuter z platformą	Nie	Tak	Wyposażyć w skuter z platformą ratowniczą
12.	Motorówka	Nie	Tak	Wyposażyć w łódź lub ponton ratowniczy
13.	Łódzie wiosłowe	Tak	Nie	Łódź BL
14.	Kamizelki ratunkowe	Tak	Nie	
15.	Nakrycie głowy	Tak	Nie	
16.	Ubranie ochronne	Nie	Tak	Wyposażyć ratowników
17.	Lornetka	Nie	Tak	Wyposażyć ratowników
18.	Koce	Nie	Nie	Wyposażyć ratowników
19.	Zapasy pierwszej pomocy	Nie	Tak	Uzupełnić zapasy
20.	Nosze	Tak	Nie	
21.	Deska ortopedyczna ze stabilizatorem	Nie	Tak	Wyposażyć kąpielisko w deskę ortopedyczną
22.	Tlen	Nie	Tak	Wyposażyć kąpielisko w apteczkę R-1
23.	Kołnierz ortopedyczny	Tak	Tak	Wyposażyć kąpielisko w apteczkę R-1
24.	AED	Nie	Tak	Poczynić starania w celu zakupu AED
25.	Quad lub samochód terenowy	Nie	Tak	Wyposażyć w czasie dyżurów 24 godz.

## KATEGORYZACJA I WYCIĄG Z RAPORTU OCENY RYZYKA MIEJSCA WYKORZYSTYWANEGO DO KĄPIELI

### WIZYTA TERENOWA

#### Informacje ogólne

Nazwa kąpieliska	Miejsce wykorzystywane do kąpielii CHOSZCZNO, jezioro Klukom		
Kąpielisko administrowane przez	CENTRUM REKREACYJNO-SPORTOWE W CHOSZCZNIE	*	45%
Ilość stanowisk	1	49	110
Ilość ratowników	2		
Data audytu	26.08.2011 R.	pkt uzyskanych	pkt możliwych

### DZIAŁY

#### Analiza terenu (opis obszaru i dostęp publiczny)

Jezioro Klukom, którego część położona jest niemal w centrum miasta Choszczna na północnym jej brzegu w środkowej części zlokalizowana jest plaża z wyznaczonym miejscem do kąpielii. Plaża miejska zarządzana jest przez Centrum Rekreacyjno-Sportowe w Choszcznie. Znajdziemy tu dobrze utrzymaną trawiastą plażę wyposażoną w dozorowane sanitariaty z przebieralniami i pomieszczeniem dla ratowników Można wypożyczyć sprzęt pływający, pograć na boisku do gry w siatkówkę plażową i posilić się w restauracji Promenada. Miejsce kąpielowe wyznaczone jest w obrębie rozbudowanych pomostów spacerowych. Plaża strzeżona przez ratowników w okresie od 22.06 do 31.08 w godzinach od 10.00 do 18.00, wstęp odpłatny.

### OPIS

#### Dostęp służb ratunkowych

Dostęp służb ratowniczych możliwy z drogi wojewódzkiej nr 160, ul. Władysława Jagiełły kierując się na Promenadę nad jeziorem. W razie potrzeby przeprowadzenia akcji ratowniczej z użyciem śmigłowca (HEMS), miejsce do jego lądowania wyznaczone jest na Placu Witosa. Wodowanie sprzętu pływającego możliwe jest zjazdem technicznym znajdujący się przy stacji WOPR. Najbliższy SOR (szpitalny oddział ratunkowy) znajduje się w Choszcznie na ul. Niedziałkowskiego oddalonym od plaży o 1000 m. Łączność ze służbami ratunkowymi możliwa jest za pomocą telefonów komórkowych ratowników.



**ZAOPATRZENIE RATOWNIKA**

1	Czy kąpielisko strzeżone jest przez ratowników w określonych okresach?	<input checked="" type="checkbox"/> tak Uwagi: Miejsce sezonowe czynne w okresie od 22.06 do 31.08
2	Czy obecne jest stanowisko ratownicze?	<input checked="" type="checkbox"/> tak Jeżeli są obecne, proszę opisać ich lokalizację w odniesieniu do kąpieliska: Stanowisko dla ratownika zlikalizowane jest na pomoście na wieży ratowniczej
3	Okres działania	Godziny: 10.00 do 18.00 Daty: 01.07 do 31.08.2011 r. Dni w tygodniu: <input type="checkbox"/> pn <input type="checkbox"/> wt <input type="checkbox"/> śr <input type="checkbox"/> czw <input type="checkbox"/> piąt <input type="checkbox"/> so <input type="checkbox"/> nd
4	Liczba ratowników obecnych podczas zmiany	2 osoby
5	Czy ratownicy posiadają oznaczenia identyfikacyjne?	<input checked="" type="checkbox"/> tak

**OBECNY I ZALECANY SPRZĘT RATOWNICZY**

Lp.	Opis wyposażenia	Obecny sprzęt	Dodatkowy sprzęt zalecany (jeżeli jest)	Uwagi
1.	Telefon	Tak	Tak	Doposażyć ratowników w służbowy telefon
2.	Radio	Nie	Tak	Wyposażyć ratowników w radia VHF
3.	Syreny	Tak	Nie	
4.	Megafon	Tak	Nie	
5.	Gwizdki	Tak	Nie	
6.	Pasy ratownicze	Nie	Tak	Wyposażyć ratowników
7.	Boje ratownicze	Tak	Nie	
8.	Rzutki ratownicze	Tak	Nie	
9.	Sprzęt do nurkowania	Tak	Tak	Doposażyć ratowników w ABC dla każdego
10.	Deski ratunkowe	Nie	Tak	Wyposażyć ratowników
11.	Skuter z platformą	Nie	Tak	Wyposażyć w skuter z platformą ratowniczą
12.	Motorówka	Tak	Tak	Wyposażyć w łódź lub ponton ratowniczy
13.	Łódzie wiosłowe	Tak	Nie	Łódź BL
14.	Kamizelki ratunkowe	Nie	Tak	
15.	Nakrycie głowy	Tak	Nie	
16.	Ubranie ochronne	Nie	Tak	Wyposażyć ratowników
17.	Lornetka	Tak	Nie	
18.	Koce	Nie	Nie	Wyposażyć ratowników
19.	Zapasy pierwszej pomocy	Nie	Tak	Uzupełnić zapasy
20.	Nosze	Nie	Nie	
21.	Deska ortopedyczna ze stabilizatorem	Nie	Tak	Wyposażyć kąpielisko w deskę ortopedyczną
22.	Tlen	Nie	Tak	Wyposażyć kąpielisko w apteczkę R-1
23.	Kołnierz ortopedyczny	Nie	Tak	Wyposażyć kąpielisko w apteczkę R-1
24.	AED	Nie	Tak	Poczynić starania w celu zakupu AED
25.	Quad lub samochód terenowy	Nie	Tak	Wyposażyć w czasie dyżurów 24 godz.

## KATEGORYZACJA I WYCIĄG Z RAPORTU OCENY RYZYKA MIEJSCA WYKORZYSTYWANEGO DO KĄPIELI

### WIZYTA TERENOWA

#### Informacje ogólne

Nazwa kąpieliska	Miejsce wykorzystywane do kąpielii CZAPLINEK, jezioro Czaplino		
Kąpielisko administrowane przez	URZĄD MIASTA I GMINY CZAPLINEK	*	37%
Ilość stanowisk	1	41	110
Ilość ratowników	2		
Data audytu	26.08.2011 R.	pkt uzyskanych	pkt możliwych

### DZIAŁY

#### Analiza terenu (opis obszaru i dostęp publiczny)

Miejsce wykorzystywane do kąpielii w Czaplunku nad jeziorem Czaplino zorganizowane przez Urząd Gminy i Miasta Czaplonek. Powierzchnia jeziora 108,3 ha, średnia głębokość wynosi 12 m, natomiast maksymalna głębokość to 23 m. Plaża trawiasto – piaszczysta z wyznaczonym miejscem kąpielowym w obrębie pomostu, miejsce wyposażone w boisko do gry w piłkę plażową małą altanę i sanitariat TOI TOI. Miejsce strzeżone przez ratowników w okresie od 01.07 do 31.08 w godzinach od 10.00 do 18.00.

### OPIS

#### Dostęp służb ratunkowych

Dostęp służb ratowniczych możliwy z Drogi 163 (Poznań-Kołobrzeg), od ul. Wałęckiej następnie zjazdem w kierunku jeziora ul. Tartaczną. Dojazd umożliwia wjazd pojazdów służb ratowniczych do samej plaży. W razie potrzeby przeprowadzenia akcji ratowniczej z użyciem śmigłowca (HEMS), miejsce do jego posadowienia można wyznaczyć na pobliskim placu manewrowym dla kierowców oddalonym od plaży o 250 m. Wodowanie sprzętu pływającego możliwe jest zjazdem przy plaży. Najbliższy SOR (szpitalny oddział ratunkowy) znajduje się w Drawsku Pomorskim oddalonym od kąpieliska 30 km. Łączność ze służbami ratunkowymi możliwa jest za pomocą telefonów komórkowych ratowników.



**ZAOPATRZENIE RATOWNIKA**

1	Czy kąpielisko strzeżone jest przez ratowników w określonych okresach?	<input type="checkbox"/> tak Uwagi: Miejsce sezonowe czynne w okresie od 01.07 do 31.08
2	Czy obecne jest stanowisko ratownicze?	<input type="checkbox"/> tak Jeżeli są obecne, proszę opisać ich lokalizację w odniesieniu do kąpieliska: Stanowisko dla ratownika zlokalizowane jest na pomoście lub centralnie na plaży
3	Okres działania	Godziny: 10.00 do 18.00 Daty: 01.07 do 31.08.2011 r. Dni w tygodniu: <input type="checkbox"/> pn <input type="checkbox"/> wt <input type="checkbox"/> śr <input type="checkbox"/> czw <input type="checkbox"/> piąt <input type="checkbox"/> so <input type="checkbox"/> nd
4	Liczba ratowników obecnych podczas zmiany	2 osoby
5	Czy ratownicy posiadają oznaczenia identyfikacyjne?	<input type="checkbox"/> tak

**OBECNY I ZALECANY SPRZĘT RATOWNICZY**

Lp.	Opis wyposażenia	Obecny sprzęt	Dodatkowy sprzęt zalecany (jeżeli jest)	Uwagi
1.	Telefon	Tak	Tak	Doposażyć ratowników w służbowy telefon
2.	Radio	Nie	Tak	Wyposażyć ratowników w radia VHF
3.	Syreny	Tak	Nie	
4.	Megafon	Tak	Nie	
5.	Gwizdki	Tak	Nie	
6.	Pasy ratownicze	Nie	Tak	Wyposażyć ratowników
7.	Boje ratownicze	Tak	Nie	
8.	Rzutki ratownicze	Tak	Nie	
9.	Sprzęt do nurkowania	Nie	Tak	Doposażyć ratowników w ABC dla każdego
10.	Deski ratunkowe	Nie	Tak	Wyposażyć ratowników
11.	Skuter z platformą	Nie	Tak	Wyposażyć w skuter z platformą ratowniczą
12.	Motorówka	Nie	Tak	Wyposażyć w łódź lub ponton ratowniczy
13.	Łódzie wiosłowe	Tak	Nie	Łódź BL
14.	Kamizelki ratunkowe	Nie	Tak	Wyposażyć ratowników
15.	Nakrycie głowy	Tak	Nie	
16.	Ubranie ochronne	Nie	Tak	Wyposażyć ratowników
17.	Lornetka	Nie	Tak	Wyposażyć ratowników
18.	Koce	Nie	Nie	Wyposażyć ratowników
19.	Zapasy pierwszej pomocy	Nie	Tak	Uzupełnić zapasy
20.	Nosze	Nie	Nie	
21.	Deska ortopedyczna ze stabilizatorem	Nie	Tak	Wyposażyć kąpielisko w deskę ortopedyczną
22.	Tlen	Nie	Tak	Wyposażyć kąpielisko w apteczkę R-1
23.	Kołnierz ortopedyczny	Nie	Tak	Wyposażyć kąpielisko w apteczkę R-1
24.	AED	Nie	Tak	Poczynić starania w celu zakupu AED
25.	Quad lub samochód terenowy	Nie	Tak	Wyposażyć w czasie dyżurów 24 godz.

## KATEGORYZACJA I WYCIĄG Z RAPORTU OCENY RYZYKA MIEJSCA WYKORZYSTYWANEGO DO KĄPIELI

### WIZYTA TERENOWA

#### Informacje ogólne

Nazwa kąpieliska	Miejsce wykorzystywane do kąpielii OW DRAWTUR, jezioro Drawsko		
Kąpielisko administrowane przez	PTiR DRAWTUR	*	66%
Ilość stanowisk	1	59	115
Ilość ratowników	2		
Data audytu	26.08.2011 R.	pkt uzyskanych	pkt możliwych

### DZIAŁY

#### Analiza terenu (opis obszaru i dostęp publiczny)

Miejsce wyznaczone do kąpielii w Ośrodku Wypoczynkowym „Drawtur” który położony jest nad jeziorem Drawsko w Czaplunku. Camping „Drawtur” leży w bezpośrednio na linii brzegowej jeziora. Urokliwa przyroda daje możliwość prawdziwego odpoczynku. Zwolennicy czynnego wypoczynku mogą tu uprawiać sporty wodne korzystając z mariny żeglarskiej lub centrum nurkowego. Ośrodek wyposażony w place zabaw dla dzieci, punkty gastronomiczne i dużą bazę noclegową. Miejsce wykorzystywane do kąpielii wyznaczone jest pomiędzy pomostami. Plaża strzeżona w okresie dwóch miesięcy (lipiec, sierpień) w godz.10.00-18.00

### OPIS

#### Dostęp służb ratunkowych

Dostęp służb ratowniczych możliwy z Drogi 163 (Poznań-Kołobrzeg), ul. Drahimską. Dojazd przez bramę ośrodka pojazdów służb ratowniczych do samej plaży. W razie potrzeby przeprowadzenia akcji ratowniczej z użyciem śmigłowca (HEMS), miejsce do jego posadzenia można wyznaczyć na boisku do piłki nożnej na terenie ośrodka. Wodowanie sprzętu pływającego zapewniają slipy na ośrodku. Najbliższy SOR (szpitalny oddział ratunkowy) znajduje się w Drawsku Pomorskim oddalonym od plaży 30 km. Łączność ze służbami ratunkowymi możliwa jest za pomocą telefonów komórkowych ratowników.



**ZAOPATRZENIE RATOWNIKA**

1	Czy kąpielisko strzeżone jest przez ratowników w określonych okresach?	<input type="checkbox"/> tak Uwagi: Miejsce sezonowe czynne w okresie od 01.07 do 31.08
2	Czy obecne jest stanowisko ratownicze?	<input type="checkbox"/> tak Jeżeli są obecne, proszę opisać ich lokalizację w odniesieniu do kąpieliska: Stanowisko dla ratownika zlokalizowane jest na środku plaży
3	Okres działania	Godziny: 10.00 do 18.00 Daty: 01.07 do 31.08.2011 r. Dni w tygodniu: <input type="checkbox"/> pn <input type="checkbox"/> wt <input type="checkbox"/> śr <input type="checkbox"/> czw <input type="checkbox"/> piąt <input type="checkbox"/> so <input type="checkbox"/> nd
4	Liczba ratowników obecnych podczas zmiany	2 osoby
5	Czy ratownicy posiadają oznaczenia identyfikacyjne?	<input type="checkbox"/> tak

**OBECNY I ZALECANY SPRZĘT RATOWNICZY**

Lp.	Opis wyposażenia	Obecny sprzęt	Dodatkowy sprzęt zalecany (jeżeli jest)	Uwagi
1.	Telefon	Tak	Tak	Doposażyć ratowników w służbowy telefon
2.	Radio	Nie	Tak	Wyposażyć ratowników w radia VHF
3.	Syreny	Tak	Nie	
4.	Megafon	Tak	Nie	
5.	Gwizdki	Tak	Nie	
6.	Pasy ratownicze	Nie	Tak	Wyposażyć ratowników
7.	Boje ratownicze	Tak	Nie	
8.	Rzutki ratownicze	Tak	Nie	
9.	Sprzęt do nurkowania	Tak	Tak	Doposażyć ratowników w ABC dla każdego
10.	Deski ratunkowe	Nie	Tak	Wyposażyć ratowników
11.	Skuter z platformą	Nie	Tak	Wyposażyć w skuter z platformą ratowniczą
12.	Motorówka	Tak	Tak	Wyposażyć w łódź lub ponton ratowniczy
13.	Łódzie wiosłowe	Tak	Nie	Łódź BL
14.	Kamizelki ratunkowe	Tak	Nie	
15.	Nakrycie głowy	Tak	Nie	
16.	Ubranie ochronne	Nie	Tak	Wyposażyć ratowników
17.	Lornetka	Tak	Tak	Wyposażyć ratowników
18.	Koce	Nie	Nie	Wyposażyć ratowników
19.	Zapasy pierwszej pomocy	Nie	Tak	Uzupełnić zapasy
20.	Nosze	Nie	Nie	
21.	Deska ortopedyczna ze stabilizatorem	Nie	Tak	Wyposażyć kąpielisko w deskę ortopedyczną
22.	Tlen	Nie	Tak	Wyposażyć kąpielisko w apteczkę R-1
23.	Kołnierz ortopedyczny	Nie	Tak	Wyposażyć kąpielisko w apteczkę R-1
24.	AED	Nie	Tak	Poczynić starania w celu zakupu AED
25.	Quad lub samochód terenowy	Nie	Tak	Wyposażyć w czasie dyżurów 24 godz.

## KATEGORYZACJA I WYCIĄG Z RAPORTU OCENY RYZYKA MIEJSCA WYKORZYSTYWANEGO DO KĄPIELI

### WIZYTA TERENOWA

#### Informacje ogólne

Nazwa kąpieliska	Miejsce wykorzystywane do kąpielii IŃSKO, jezioro Ińsko		
Kąpielisko administrowane przez	URZĄD MIASTA I GMINY W IŃSKU	*	45%
Ilość stanowisk	2	52	115
Ilość ratowników	4		
Data audytu	26.08.2011 R.	pkt uzyskanych	pkt możliwych

### DZIAŁY

#### Analiza terenu (opis obszaru i dostęp publiczny)

Miejsce wykorzystywane do kąpielii w Ińsku nad jeziorem Ińsko zorganizowane przez Urząd Miasta i Gminy Ińsko. Na terenie gminy znajduje się 10 jezior. Ińsko jest z nich największym (ok. 650 ha) i najczystszy (ma I klasę czystości). Linia brzegowa jeziora Ińsko jest bogato rozwinięta, wynosi ponad 28 km. Na jej wschodnim brzegu wyznaczona jest plaża miejska z wyznaczonym miejscem do kąpielii z wydzielonymi strefami kąpielowymi pomiędzy rozbudowanym systemem pomostów. Plaża piaszczysta, dobrze nasłoneczniona o szerokości 130 m, działa tu wypożyczalnia sprzętu pływającego, mała gastronomia, wyposażono plażę w sanitariaty, boisko do gry w piłkę plażową i place zabaw dla dzieci. Miejsce strzeżone przez ratowników w okresie od 04.07 do 31.08 w godzinach od 10.00 do 18.00.

### OPIS

#### Dostęp służb ratunkowych

Dostęp służb ratowniczych możliwy z Drogi 151 (Świdwin-Gorzów), ul. Armii Krajowej kierując się w stronę jeziora Aleją Słoneczną. Dojazd ciężkich pojazdów służb ratowniczych bezpośrednio na plażę umożliwia brama wjazdowa. W razie potrzeby przeprowadzenia akcji ratowniczej z użyciem śmigłowca (HEMS), miejsce do jego lądowania można wyznaczyć na boisku stadionu miejskiego w odległości ok. 1000 m od plaży. Wodowanie sprzętu pływającego możliwe jest zjazdem technicznym znajdujący się przy wypożyczalni sprzętu pływającego. Najbliższy SOR (szpitalny oddział ratunkowy) znajduje się w Drawsku Pomorskim oddalonym od plaży o 25 km. Łączność ze służbami ratunkowymi możliwa jest za pomocą telefonów komórkowych ratowników.



**ZAOPATRZENIE RATOWNIKA**

1	Czy kąpielisko strzeżone jest przez ratowników w określonych okresach?	<input checked="" type="checkbox"/> tak Uwagi: Miejsce sezonowe czynne w okresie od 04.07 do 31.08
2	Czy obecne jest stanowisko ratownicze?	<input checked="" type="checkbox"/> tak Jeżeli są obecne, proszę opisać ich lokalizację w odniesieniu do kąpieliska: 2 stanowiska na pomoście lub centralnie na plaży
3	Okres działania	Godziny: 10.00 do 18.00 Daty: 04.07 do 31.08.2011 r. Dni w tygodniu: <input checked="" type="checkbox"/> pn <input checked="" type="checkbox"/> wt <input checked="" type="checkbox"/> śr <input checked="" type="checkbox"/> czw <input checked="" type="checkbox"/> piąt <input checked="" type="checkbox"/> so <input checked="" type="checkbox"/> nd
4	Liczba ratowników obecnych podczas zmiany	4 osoby
5	Czy ratownicy posiadają oznaczenia identyfikacyjne?	<input checked="" type="checkbox"/> tak

**OBECNY I ZALECANY SPRZĘT RATOWNICZY**

Lp.	Opis wyposażenia	Obecny sprzęt	Dodatkowy sprzęt zalecany (jeżeli jest)	Uwagi
1.	Telefon	Tak	Tak	Doposażyć ratowników w służbowy telefon
2.	Radio	Tak	Tak	Wyposażyć ratowników w radia VHF
3.	Syreny	Tak	Nie	
4.	Megafon	Tak	Nie	
5.	Gwizdki	Tak	Nie	
6.	Pasy ratownicze	Nie	Tak	Wyposażyć ratowników
7.	Boje ratownicze	Tak	Nie	
8.	Rzutki ratownicze	Tak	Nie	
9.	Sprzęt do nurkowania	Tak	Tak	Wyposażyć ratowników w ABC dla każdego
10.	Deski ratunkowe	Nie	Tak	Wyposażyć ratowników
11.	Skuter z platformą	Nie	Tak	Wyposażyć w skuter z platformą ratowniczą
12.	Motorówka	Nie	Tak	Wyposażyć w łódź lub ponton ratowniczy
13.	Łodzie wiosłowe	Tak	Tak	Wyposażyć w drugą łódź BL
14.	Kamizelki ratunkowe	Nie	Tak	Wyposażyć ratowników
15.	Nakrycie głowy	Tak	Nie	
16.	Ubranie ochronne	Nie	Tak	Wyposażyć ratowników
17.	Lornetka	Tak	Tak	Wyposażyć ratowników
18.	Koce	Nie	Nie	Wyposażyć ratowników
19.	Zapasy pierwszej pomocy	Nie	Tak	Uzupełnić zapasy
20.	Nosze	Tak	Nie	
21.	Deska ortopedyczna ze stabilizatorem	Tak	Nie	Wyposażyć kąpielisko w deskę ortopedyczną
22.	Tlen	Nie	Tak	Wyposażyć kąpielisko w apteczkę R-1
23.	Kołnierz ortopedyczny	Nie	Tak	Wyposażyć kąpielisko w apteczkę R-1
24.	AED	Nie	Tak	Poczynić starania w celu zakupu AED
25.	Quad lub samochód terenowy	Nie	Tak	Wyposażyć w czasie dyżurów 24 godz.

## KATEGORYZACJA I WYCIĄG Z RAPORTU OCENY RYZYKA MIEJSCA WYKORZYSTYWANEGO DO KĄPIELI

### WIZYTA TERENOWA

#### Informacje ogólne

Nazwa kąpieliska	Miejsce wykorzystywane do kąpielii STARE DRAWSKO, jezioro Żerdno		
Kąpielisko administrowane przez	OW NAD SREBRNYM	*	51%
Ilość stanowisk	1	59	115
Ilość ratowników	1		
Data audytu	26.08.2011 R.	pkt uzyskanych	pkt możliwych

### DZIAŁY

#### Analiza terenu (opis obszaru i dostęp publiczny)

Miejsce wykorzystywane do kąpielii zorganizowane na terenie Ośrodka Wypoczynkowego „Nad Srebrnym” położonego nad jeziorem Żerdno. Miejscowi nadali mu miano „srebrnego” z powodu czystego delikatnego żwiru wyściełającego jego dno, który nadaje wodzie właśnie taką barwę. Jezioro to było kiedyś zatoką jeziora Drawsko, którą odcięto od niego groblą. Żerdno może poszczycić się wodami o pierwszej klasie czystości, ma łagodnie zaznaczone niskie brzegi porośnięte brzoźowymi zagajnikami. Plaża ośrodka trawiasta z wąskim pasem piaszczystego nadbrzeża, z wyznaczonymi strefami kąpielowymi. Na plaży znajduje się altana chroniąca od słońca lub deszczu, obok plaży zorganizowano wypożyczalnię sprzętu pływającego oraz plac zabaw dla dzieci. Miejsce strzeżone przez jednego ratownika w okresie od 04.07 do 31.08 w godzinach od 10.00 do 18.00.

### OPIS

#### Dostęp służb ratunkowych

Dostęp służb ratowniczych możliwy z Drogi 163 (Poznań-Kołobrzeg), w Starym Drawsku kierując się na Żerdno. Dojazd umożliwia wjazd przez bramę OW Nad Srebrnym bezpośrednio na plażę miejsca wyznaczonego do kąpielii. W razie potrzeby przeprowadzenia akcji ratowniczej z użyciem śmigłowca (HEMS), miejsce do jego posadzenia można wyznaczyć na lądowisku prywatnym na ośrodku. Najbliższy SOR (szpitalny oddział ratunkowy) znajduje się w Drawsku Pomorskim oddalonym od plaży o 37km. Łączność ze służbami ratunkowymi możliwa jest za pomocą telefonu komórkowego ratownika.



**ZAOPIATRZENIE RATOWNIKA**

1	Czy kąpielisko strzeżone jest przez ratowników w określonych okresach?	■tak Uwagi: Miejsce sezonowe czynne w okresie od 01.07 do 31.08
2	Czy obecne jest stanowisko ratownicze?	■tak Jeżeli są obecne, proszę opisać ich lokalizację w odniesieniu do kąpieliska: 1 x 100 m (MSW) w centralnej części plaży przy zejściu od ul. Chełmońskiego
3	Okres działania	Godziny: 10.00 do 18.00 Daty: 01.07 do 31.08.2011 r. Dni w tygodniu: ■pn ■wt ■śr ■czw ■piąt ■so ■nd
4	Liczba ratowników obecnych podczas zmiany	1 osoba (począć starania w zatrudnieniu przynajmniej 2 osobowego zespołu ratowniczego)
5	Czy ratownicy posiadają oznaczenia identyfikacyjne?	■tak

**OBECHNY I ZALECANY SPRZĘT RATOWNICZY**

Lp.	Opis wyposażenia	Obecny sprzęt	Dodatkowy sprzęt zalecany (jeżeli jest)	Uwagi
1.	Telefon	Tak	Tak	Doposażyć ratowników w służbowy telefon
2.	Radio	Nie	Tak	Wyposażyć ratowników w radia VHF
3.	Syreny	Tak	Nie	Wyposażyć ratowników w tubę elektroakust.
4.	Megafon	Tak	Nie	Wyposażyć ratowników w tubę elektroakust.
5.	Gwizdki	Tak	Nie	
6.	Pasy ratownicze	Nie	Tak	Wyposażyć ratowników
7.	Boje ratownicze	Tak	Nie	
8.	Rzutki ratownicze	Tak	Nie	
9.	Sprzęt do nurkowania	Tak	Nie	
10.	Deski ratunkowe	Nie	Tak	Wyposażyć ratowników
11.	Skuter z platformą	Nie	Nie	
12.	Motorówka	Nie	Tak	Wyposażyć w ponton ratowniczy
13.	Łodzie wiosłowe	Tak	Nie	Łódź BL
14.	Kamizelki ratunkowe	Tak	Nie	
15.	Nakrycie głowy	Nie	Tak	Wyposażyć ratowników
16.	Ubranie ochronne	Nie	Tak	Wyposażyć ratowników
17.	Lornetka	Nie	Tak	Wyposażyć ratowników
18.	Koce	Nie	Tak	Wyposażyć ratowników
19.	Zapasy pierwszej pomocy	Nie	Tak	Uzupełnić zapasy
20.	Nosze	Nie	Nie	
21.	Deska ortopedyczna ze stabilizatorem	Nie	Nie	Wyposażyć kąpielisko w deskę ortopedyczną
22.	Tlen	Nie	Tak	Wyposażyć kąpielisko w apteczkę R-1
23.	Kołnier ortopedyczny	Nie	Tak	Wyposażyć kąpielisko w apteczkę R-1
24.	AED	Nie	Tak	Począć starania w celu zakupu AED
25.	Quad lub samochód terenowy	Nie	Tak	Wyposażyć w czasie dyżurów 24 godz.

## KATEGORYZACJA I WYCIĄG Z RAPORTU OCENY RYZYKA MIEJSCA WYKORZYSTYWANEGO DO KĄPIELI

### WIZYTA TERENOWA

#### Informacje ogólne

Nazwa kąpieliska	Miejsce wykorzystywane do kąpielii STARE KALEŃSKO, jezioro Kaleńsko		
Kąpielisko administrowane przez	PHU DJ INVEST DARIUSZ JEDLIŃSKI	*	63%
Ilość stanowisk	1	73	115
Ilość ratowników	2		
Data audytu	26.08.2011 R.	pkt uzyskanych	pkt możliwych

### DZIAŁY

#### Analiza terenu (opis obszaru i dostęp publiczny)

Miejsce wyznaczone do kąpielii w Starym Kaleńsku na terenie Ośrodka Sportu i Rekreacji nad jeziorem Kaleńskim w odległości o 7 km od Czaplinka. Ośrodek leży bezpośrednio na linii brzegowej jeziora w lesie, doskonale nadaje się do organizacji zgrupowań sportowych oraz wypoczynku dzieci, młodzieży i dorosłych. Urokliwa przyroda daje możliwość prawdziwego odpoczynku. Pojezierze Drawskie i Drawski Park Krajobrazowy to oaza ciszy i spokoju, położone są z dala od głównych szlaków komunikacyjnych. Zwolennicy czynnego wypoczynku mogą tu uprawiać sporty wodne korzystając z mariny żeglarskiej. Ośrodek wyposażony w place zabaw dla dzieci, wypożyczalnię sprzętu wodnego, punkty gastronomiczne, park linowy i bazę noclegową. Miejsce wykorzystywane do kąpielii wyznaczone jest pomiędzy pomostami ze strefami dla umiejących i nie umiejących pływać. Plaża strzeżona w okres dwóch miesięcy (lipiec, sierpień) w godz. 10.00-18.00

### OPIS

#### Dostęp służb ratunkowych

Dostęp służb ratowniczych możliwy z Czaplinka przy wyjeździe z miasta w stronę Złocieńca drogą krajową nr 20 (Gdynia-Stargard Szcz.). Dojazd do ośrodka drogą leśną, krętą, trudną do przejazdu. Wjazd bramą na teren ośrodka umożliwia dojazd służb ratowniczych do samej plaży. W razie potrzeby przeprowadzenia akcji ratowniczej z użyciem śmigłowca (HEMS), miejsce do jego posadzenia można wyznaczyć na boisku do piłki nożnej na terenie ośrodka. Wodowanie sprzętu pływającego zapewniają zjazd techniczny na ośrodku. Najbliższy SOR (szpitalny oddział ratunkowy) znajduje się w Drawsku Pomorskim oddalonym od plaży 34km. Łączność ze służbami ratunkowymi możliwa jest za pomocą telefonów komórkowych ratowników.



**ZAOPATRZENIE RATOWNIKA**

1	Czy kąpielisko strzeżone jest przez ratowników w określonych okresach?	<input checked="" type="checkbox"/> tak Uwagi: Miejsce sezonowe czynne w okresie od 01.07 do 31.08
2	Czy obecne jest stanowisko ratownicze?	<input checked="" type="checkbox"/> tak Jeżeli są obecne, proszę opisać ich lokalizację w odniesieniu do kąpieliska: Stanowisko dla ratownika zlikalizowane jest na środku plaży na wieży ratowniczej
3	Okres działania	Godziny: 10.00 do 18.00 Daty: 01.07 do 31.08.2011 r. Dni w tygodniu: <input checked="" type="checkbox"/> pn <input checked="" type="checkbox"/> wt <input checked="" type="checkbox"/> śr <input checked="" type="checkbox"/> czw <input checked="" type="checkbox"/> piąt <input checked="" type="checkbox"/> so <input checked="" type="checkbox"/> nd
4	Liczba ratowników obecnych podczas zmiany	2 osoby
5	Czy ratownicy posiadają oznaczenia identyfikacyjne?	<input checked="" type="checkbox"/> tak

**OBECNY I ZALECANY SPRZĘT RATOWNICZY**

Lp.	Opis wyposażenia	Obecny sprzęt	Dodatkowy sprzęt zalecany (jeżeli jest)	Uwagi
1.	Telefon	Tak	Tak	Doposażyć ratowników w służbowy telefon
2.	Radio	Nie	Tak	Wyposażyć ratowników w radia VHF
3.	Syreny	Tak	Nie	
4.	Megafon	Tak	Nie	
5.	Gwizdki	Tak	Nie	
6.	Pasy ratownicze	Nie	Tak	Wyposażyć ratowników
7.	Boje ratownicze	Tak	Nie	
8.	Rzutki ratownicze	Tak	Nie	
9.	Sprzęt do nurkowania	Tak	Tak	Wyposażyć ratowników w ABC dla każdego
10.	Deski ratunkowe	Nie	Tak	Wyposażyć ratowników
11.	Skuter z platformą	Nie	Tak	Wyposażyć w skuter z platformą ratowniczą
12.	Motorówka	Tak	Tak	Wyposażyć w łódź lub w ponton ratowniczy
13.	Łódzie wiosłowe	Tak	Nie	Łódź BL
14.	Kamizelki ratunkowe	Tak	Nie	
15.	Nakrycie głowy	Tak	Nie	
16.	Ubranie ochronne	Nie	Tak	Wyposażyć ratowników
17.	Lornetka	Tak	Tak	
18.	Koce	Nie	Tak	Wyposażyć ratowników
19.	Zapasy pierwszej pomocy	Nie	Nie	Uzupełnić zapasy
20.	Nosze	Nie	Nie	
21.	Deska ortopedyczna ze stabilizatorem	Nie	Nie	Wyposażyć kąpielisko w deskę ortopedyczną
22.	Tlen	Nie	Tak	Wyposażyć kąpielisko w apteczkę R-1
23.	Kołnierz ortopedyczny	Nie	Tak	Wyposażyć kąpielisko w apteczkę R-1
24.	AED	Nie	Tak	Poczynić starania w celu zakupu AED
25.	Quad lub samochód terenowy	Nie	Tak	Wyposażyć w czasie dyżurów 24 godz.

## KATEGORYZACJA I WYCIĄG Z RAPORTU OCENY RYZYKA MIEJSCA WYKORZYSTYWANEGO DO KĄPIELI

### WIZYTA TERENOWA

#### Informacje ogólne

Nazwa kąpieliska	Miejsce wykorzystywane do kąpielii TRZEBIEŻ, Zalew Szczeciński		
Kąpielisko administrowane przez	URZĄD MIEJSKI W POLICACH OŚRODEK SPORTU I REKREACJI W POLICACH	*	58%
Ilość stanowisk	1	64	110
Ilość ratowników	3		
Data audytu	12.08.2011 R.	pkt uzyskanych	pkt możliwych

### DZIAŁY

#### Analiza terenu (opis obszaru i dostęp publiczny)

Oddany niedawno do użytku kompleks rekreacyjny znajdujący się w Trzebieży posiada wiele możliwości aktywnego spędzania wolnego czasu. Wypoczywający mają możliwość skorzystania z: dobrze wyposażonej wypożyczalni (kajaki, rowery wodne, sprzęt motorowodny, banan oraz wypożyczalni rowerów, gokartów. Wokół plaży znajdują się korty tenisowe, boiska do gier zespołowych, place zabaw dla dzieci i parking na 30 samochodów. Plaża usytuowana na łagodnie opadającym brzegu Zalewu Szczecińskiego. Dostęp do wody długości około 150 m., od południowo-wschodniej strony ograniczony torem dla sprzętu motorowodnego, od strony północno – zachodniej ograniczony trzcinowiskiem. Miejsce wykorzystywane do kąpielii z wyznaczonymi strefami kąpielowymi strzeżonymi przez ratowników w okresie od 24.06 do 31.08 czynne w godzinach od 10.00 do 18.00.

### OPIS

#### Dostęp służb ratunkowych

Dostęp służb ratowniczych możliwy kierując się drogą wojewódzką nr 114 w Trzebieży na ul. Leśną. Dojazd umożliwia wjazd pojazdów służb ratowniczych bezpośrednio do samej plaży. W razie potrzeby przeprowadzenia akcji ratowniczej z użyciem śmigłowca (HEMS), miejsce do jego posadzenia można wyznaczyć w odległości ok. 2 km od miejsca kąpielowego. Wodowanie sprzętu pływającego zapewniony z przystani rybackiej oddalonej ok. 2 km. Najbliższy SOR (szpitalny oddział ratunkowy) znajduje się w Policach oddalonych od plaży 22 km. Łączność ze służbami ratunkowymi możliwa jest za pomocą telefonów komórkowych ratowników.



**ZAOPATRZENIE RATOWNIKA**

1	Czy kąpielisko strzeżone jest przez ratowników w określonych okresach?	<input type="checkbox"/> tak Uwagi: Miejsce sezonowe czynne w okresie od 24.06 do 31.08
2	Czy obecne jest stanowisko ratownicze?	<input type="checkbox"/> tak Jeżeli są obecne, proszę opisać ich lokalizację w odniesieniu do kąpieliska: Stanowisko dla ratownika zlokalizowane jest ma środku plaży
3	Okres działania	Godziny: 10.00 do 18.00 Daty: 24.06 do 31.08.2011 r. Dni w tygodniu: <input type="checkbox"/> pn <input type="checkbox"/> wt <input type="checkbox"/> śr <input type="checkbox"/> czw <input type="checkbox"/> piąt <input type="checkbox"/> so <input type="checkbox"/> nd
4	Liczba ratowników obecnych podczas zmiany	3 osoby
5	Czy ratownicy posiadają oznaczenia identyfikacyjne?	<input type="checkbox"/> tak

**OBECNY I ZALECANY SPRZĘT RATOWNICZY**

Lp.	Opis wyposażenia	Obecny sprzęt	Dodatkowy sprzęt zalecany (jeżeli jest)	Uwagi
1.	Telefon	Tak	Tak	Doposażyć ratowników w służbowy telefon
2.	Radio	Tak	Tak	
3.	Syreny	Tak	Nie	
4.	Megafon	Tak	Nie	
5.	Gwizdki	Tak	Nie	
6.	Pasy ratownicze	Nie	Tak	Wyposażyć ratowników
7.	Boje ratownicze	Tak	Nie	
8.	Rzutki ratownicze	Tak	Nie	
9.	Sprzęt do nurkowania	Nie	Tak	Wyposażyć ratowników w ABC dla każdego
10.	Deski ratunkowe	Nie	Tak	Wyposażyć ratowników
11.	Skuter z platformą	Nie	Tak	Wyposażyć w skuter z platformą ratowniczą
12.	Motorówka	Tak	Tak	Wyposażyć w łódź lub w ponton ratowniczy
13.	Łódzie wiosłowe	Tak	Nie	Łódź BL
14.	Kamizelki ratunkowe	Tak	Tak	
15.	Nakrycie głowy	Tak	Nie	
16.	Ubranie ochronne	Nie	Tak	Wyposażyć ratowników
17.	Lornetka	Tak	Nie	
18.	Koce	Nie	Nie	Wyposażyć ratowników
19.	Zapasy pierwszej pomocy	Tak	Tak	Uzupełnić zapasy
20.	Nosze	Nie	Nie	
21.	Deska ortopedyczna ze stabilizatorem	Tak	Nie	Wyposażyć kąpielisko w deskę ortopedyczną
22.	Tlen	Tak	Nie	Wyposażyć kąpielisko w apteczkę R-1
23.	Kołnierz ortopedyczny	Tak	Nie	Wyposażyć kąpielisko w apteczkę R-1
24.	AED	Nie	Tak	Poczynić starania w celu zakupu AED
25.	Quad lub samochód terenowy	Nie	Tak	Wyposażyć w czasie dyżurów 24 godz.







# **AUDYTY I KATEGORYZACJA**

## WSTĘP

Wychodząc naprzeciw oczekiwaniom władz samorządowych, administracyjnych oraz osób prawnych i fizycznych odpowiedzialnych za bezpieczeństwo osób kąpiących się i uprawiających sporty wodne Zachodniopomorskie Wodne Ochotnicze Pogotowie Ratunkowe wprowadziło system kategoryzacji i audytowania kąpielisk mający na celu poprawę jakości funkcjonowania tych obiektów. Rok 2008, 2009, 2010 i 2011 pozwolił przeprowadzić diagnozę stanu rzeczywistego wszystkich kąpielisk oraz miejsc wykorzystywanych do kąpeli na terenie województwa. Wyniki tej analizy zostały wydane w formie raportów oraz przedstawiane na konferencjach w których uczestniczyli gestorzy biorący udział w programie, przedstawiciele władz lokalnych oraz pozostałe służby wspomagające bezpieczeństwo na plażach i polskich wodach. Dodatkowo udało się dokonać kategoryzacji kąpielisk, przyznając gwiazdki na wzór hotelowych, mówiących o standardzie miejsca. Najlepsze miejscowości i ośrodki zostały wyróżnione na konferencji oraz umieszczone na mapie bezpiecznych miejsc.

W sezonie 2012 Zachodniopomorskie WOPR planuje rozszerzyć dotychczasowe działania również na pozostałe kąpieliska wyrażające chęć udziału w programie. W niniejszym rozdziale znajdują się dokumenty pozwalające zapoznać się z procedurą zgłoszenia, wzory wniosków oraz dokumenty stosowane przez audytorów podczas pracy. W celu ujednoczenia prowadzenia statystyk opracowano „Kartę wypadku WOPR”, której właściwe wypełnienie po każdej interwencji pozwoli na zdiagnozowanie głównych obszarów zagrożeń oraz umożliwi opracowanie planu alokacji sił i środków na kolejne lata. Wcześniejsze zapoznanie się z dokumentacją audytorską ułatwi optymalizację organizacji kąpieliska oraz zabezpieczenia ratowniczego.

Od maja 2012 roku ponownie uruchomione zostaje w Szczecinie Centrum Koordynacji Ratownictwa Wodnego dla terenu Województwa Zachodniopomorskiego ściśle współpracujące z CKRW w Sopocie, którego głównym zadaniem będzie monitoring i koordynacja działań ratowniczych. Koordynacja służb wodnych i stały monitoring pozwoli na budowanie systemowych rozwiązań wykorzystujących potencjał nawet niewielkich kąpielisk lub baz ratowniczych. Do codziennej współpracy w ramach Państwowego Ratownictwa Medycznego zaproszone zostaną jednostki współpracujące WOPR biorące udział w programie audytów kąpielisk, spełniające określone prawem wymogi oraz posiadające odpowiednie siły i środki.



## WZÓR WNIOSKU O AUDYT

miejsowość, dnia .....

**WODNE OCHOTNICZE  
POGOTOWIE RATUNKOWE  
WOJEWÓDZTWA ZACHODNIOPOMORSKIEGO  
UL. GEN. J. SOWIŃSKIEGO 68  
70-236 SZCZECIN**

W związku z obowiązkiem zapewnienia właściwych warunków bezpieczeństwa osób pływających, kąpiących się i uprawiających sporty wodne na terenie kąpieliska strzeżonego w ....., na podstawie § 9 pkt 3 Rozporządzenia Rady Ministrów z dnia 6 maja 1997 roku w sprawie określenia warunków bezpieczeństwa osób przebywających w górach, pływających, kąpiących się i uprawiających sporty wodne (Dz.U. nr 57, poz. 358), zwracam się z wnioskiem o przeprowadzenie audytu bezpieczeństwa i wydanie opinii o lokalizacji w/w kąpieliska.

W załączeniu przesyłam dokumentację kąpieliska strzeżonego w .....

Fakturę proszę wystawić na dane .....

Wyznaczona osoba do kontaktu

Imię i nazwisko

Tel.

Mail

## STANDARDOWE ZALECENIA DLA KĄPIELISK MORSKICH I ŚRÓDLĄDOWYCH

Raporty oceny ryzyka przygotowane przez certyfikowanych audytorów stanowią kompendium zaleceń, mających na celu usprawnienie procesu organizacji i zarządzania kąpieliskiem morskim i śródlądowym. Niniejsze zestawienie ułatwi Państwu porównywanie wytycznych zgodnie z kolejnością poszczególnych działów dokumentu audytorskiego.

### **Analiza terenu (organizacja kąpieliska)**

W niniejszym rozdziale audytor wymieni zalecenia dotyczące nieprawidłowości w zakresie wyznaczenia stref dla kąpiących się oraz dla poszczególnych aktywności w obrębie kąpieliska. Standardowe oznakowanie stref ułatwia organizację wodnej służby ratowniczej. Ogromną rolę odgrywać będzie wyznaczenie granic stref z zastosowaniem systemu flagowego stosowanego w większości krajów UE oraz na świecie.

#### **Zalecenia:**

- Wydzielić strefę dla nieumiejących pływać żółtymi bojami (głębokość max. 1,2 m + pas bezpieczeństwa – 5 m.)
- Wydzielić strefę dla umiejących pływać czerwonymi bojami (głębokość max. 4,0 m)
- Wyznaczyć brodzik dla dzieci (głębokość max. 0,4 m, oddzielony siatką sięgającą do dna)
- Wprowadzić oznaczenia stref według standardów międzynarodowych, (patrz. „Księga znaków”)

### **Dostęp służb ratowniczych**

Nawet najlepiej prowadzona akcja ratownicza może zakończyć się niepowodzeniem w przypadku braku możliwości dojazdu medycznych zespołów ratunkowych oraz pozostałych służb wsparcia specjalistycznego. Zalecenia zawarte w rozdziale drugim ułatwią dostosowanie kąpieliska do funkcjonowania w Państwowym Systemie Ratownictwa Medycznego, pomogą wyznaczyć drogi ewakuacyjne oraz ratownicze oraz właściwie je oznakować, wyznaczyć tymczasowe miejsca przyjęcia załóg śmigłowcowej służby ratowniczej (HEMS) zgodne ze standardowymi procedurami współpracy z HEMS.

#### **Zalecenia:**

- Wyznaczyć i oznakować drogę ewakuacyjną dla karetek i cięższego sprzętu PSP (zakaz wjazdu, parkowania, droga ewakuacyjna)
- Wyznaczyć miejsce lądowiska prowizorycznego (nanieść współrzędne do procedury alarmowej, przekazać do CPR)
- Wprowadzić standardową procedurę współpracy z HEMS (patrz. zał. „Procedury”)

### **Publiczny sprzęt ratowniczy i pomocniczy**

Do wielu zdarzeń niebezpiecznych dochodzi często poza terenem kąpieliska lub poza godzinami pracy wodnej służby ratowniczej. By zadbać o bezpieczeństwo publiczne potrzebna jest szeroko zakrojona współpraca z instytucjami zewnętrznymi oraz właściwymi urzędami. Zalecenia zawarte w tym rozdziale odnoszą się do możliwości skorzystania z publicznych środków ratunkowych przez każdego korzystającego z wypoczynku. Szczegóły odnośnie rozmieszczenia oraz zabezpieczenia takiego sprzętu, a także ważności atestów ułatwią sporządzenie planu zabezpieczenia publicznego oraz planu kontroli i certyfikacji posiadanych zasobów.

#### **Zalecenia:**

- Wyposażyć kąpielisko w publiczny sprzęt ratowniczy rozmieszczony co 50 m, atesty odnawiane co 3 lata, wysokość zawieszenia 1,2 m



### **Oznakowanie**

Eksperti UE analizując wyniki badań odkryli, że najczęstsze przyczyny utonięć oraz sytuacji niebezpiecznych na kąpielisku oraz w jego okolicach związane są z nieświadomym narażeniem się na niebezpieczeństwo – uprzednio nie właściwie oznakowanym. Poniżej znajdują się sygnatury zalecanych znaków informacyjnych, ostrzegawczych oraz zakazu, których graficzne odpowiedniki zawarte są w zał. „Księga Znaków”.

#### **Zalecenia:**

- Wprowadzić oznaczenia odosobnionego niebezpieczeństwa...  
(patrz „Księga znaków”)

### **Tablica informacyjna**

Przeprowadzone badania wykazały, iż czas jaki przeciętny turysta jest w stanie poświęcić na zapoznanie się z regulaminem kąpieliska wynosi zaledwie 7 sekund, dotyczy to oczywiście turysty znający język państwa w którym się znajduje. Badania te podważają zasadność stosowania standardowych regulaminów przy wejściach na plażę. Rozwiązaniem, które z powodzeniem stosowane jest na całym świecie są piktogramowe tablice informacyjne, które już po pierwszym spojrzeniu dają szansę na wyłowienie najważniejszych informacji jak nazwa i rodzaj kąpieliska, numer wejścia, najgroźniejsze niebezpieczeństwa, czy też numery służb alarmowych oraz inne zagrożenia mogące wystąpić w danym miejscu. Tablice takie opisane dwujęzycznie ułatwiają również poruszanie się i korzystanie z kąpielisk przybyłym gościom.

#### **Zalecenia:**

- Wprowadzić oznaczenia tablic informacyjnych...  
(patrz „Księga znaków”)
- Dokonać rozmieszczenia i alokacji tablic: ...

### **Niebezpieczeństwa/Zagrożenia**

Odosobnione niebezpieczeństwa czyhające na kąpiących się i plażowiczów są nie rzadko powodem do częstych interwencji związanych z drobnymi skaleczeniami jak również poważnymi urazami. Zdiagnozowanie lokalizacji miejsc niebezpiecznych oraz późniejsze właściwe ich oznakowanie lub wykluczenie niektórych sektorów z użytku publicznego pozwoli na powolne domknięcie części planu oznakowania i zabezpieczenie kąpieliska.

#### **Zalecenia:**

- Zlecić ekspertyzę dna
- Usunąć zagrożenia...

### **Zaopatrzenie ratownika**

Właściwe wyposażenie kąpieliska w sprzęt wymagany do skutecznego prowadzenia akcji ratowniczej jest jednym z najważniejszych wymogów zapewnienia bezpieczeństwa gościom danego obiektu. Proces analizy zaopatrzenia w sprzęt kąpielisk morskich i śródlądowych wykazał wiele braków w tej dziedzinie. Przyczyną tego stanu była częstokroć niewiedza oraz brak konkretnych zaleceń związanych z nowoczesnymi standardami wyposażenia kąpielisk, stanowisk, łodzi ratowniczych czy wodnej służby ratunkowej. Ułatwiając ten proces wymienione niżej zalecenia odwołują się do podstawowych przepisów prawnych dających minimum pozwalające na możliwość otworzenia i funkcjonowanie kąpieliska oraz do wypracowanych zaleceń wyposażenia w sprzęt Ratowników, stanowisk oraz ratowniczych jednostek pływających.

#### **Zalecenia:**

- Wyposażyć kąpielisko w sprzęt zgodny z przepisami...

#### **Podstawa prawna:**

*ROZPORZĄDZENIE RADY MINISTRÓW z dnia 6 maja 1997 r. w sprawie określenia warunków bezpieczeństwa osób*



przebywających w górach, pływających, kąpiących się i uprawiających sporty wodne, (Dz. U. nr 57 z dnia 7 czerwca 1997 r, poz. 358);

- Wyposażyć ratowników w sprzęt zgodny z zał. „Zalecane wyposażenie Ratownika”,
- Wyposażyć stanowisko rat. w sprzęt zgodny z zał. „Zalecane wyposażenie stanowiska”,
- Wyposażyć łódź rat. w sprzęt zgodny z zał. „Zalecane wyposażenie łodzi ratowniczej”,
- Wyposażyć ratowników w...

### Kwalifikacje ratowników

Przemiany dokonywane w Państwowym Systemie Ratownictwa Medycznego (PRM) oraz potrzeba dostosowania standardów polskich uprawnień do wymogów międzynarodowej federacji ratownictwa wodnego, spowodowała, że w ostatnich latach nastąpiło wprowadzenie reformy ratownictwa wodnego. Reforma ta pozwoliła na dalsze funkcjonowanie Ratowników Wodnego Ochotniczego Pogotowia Ratunkowego w PRM. Obecnie zakończył się okres dostosowawczy do nowych przepisów, co pociągnęło za sobą konsekwencję zmian kadrowych na kąpieliskach. Poniżej znajdują się zalecenia odnoszące się do norm zatrudnienia wraz z ich interpretacją prawną. Należy zauważyć, iż każdy pracujący ratownik wchodzący w skład zespołu musi posiadać tytuł Ratownika Systemu, co za tym idzie ukończony kurs Kwalifikowanej Pierwszej Pomocy.

#### Zalecenia:

- Kąpielisko nie spełnia norm prawnych odnośnie zatrudnienia ratowników

Zgodnie z Ustawą o Państwowym Ratownictwie Medycznym Ratownikiem może być osoba:

- posiadająca pełną zdolność do czynności prawnych,
- zatrudniona lub pełniąca służbę w jednostkach współpracujących z systemem, o których mowa w art. 15, lub będąca członkiem tych jednostek,
- posiadająca ważne zaświadczenie o ukończeniu kursu w zakresie kwalifikowanej pierwszej pomocy, zwanego dalej „kursem”, i uzyskaniu tytułu ratownika,
- której stan zdrowia pozwala na udzielanie kwalifikowanej pierwszej pomocy

Zapis oznacza, iż tylko Ratownicy, którzy uzyskali tytuł „Ratownika” po kursie KPP mogą być zatrudniani na stanowisku funkcyjnym „ratownik”.

- Kąpielisko śródlądowe – zatrudnić ratowników zgodnie z obowiązującymi normami:

co najmniej 2 ratowników na każde 100 m. linii brzegowej,

- 1 Ratownik Wodny Śródlądowy,
- 1 Ratownik WOPR z KPP lub ratownik z wyższymi kwalifikacjami,

#### Podstawa prawna:

USTAWA o Państwowym Ratownictwie Medycznym z dnia 6 września 2006 r., art. 13, ust. 1, 2, 3, 4;

ROZPORZĄDZENIE RADY MINISTRÓW z dnia 6 maja 1997 r. w sprawie określenia warunków bezpieczeństwa osób przebywających w górach, pływających, kąpiących się i uprawiających sporty wodne, art. 15, ust. 1, (Dz. U. nr 57 z dnia 7 czerwca 1997 r, poz. 358);

UCHWAŁA Nr 5/6/2009 PREZYDIUM ZG WOPR z dnia 5 grudnia 2009 roku w sprawie stopni ratowników i instruktorów WOPR, art. 5, 7;

- Kąpielisko morskie – zatrudnić ratowników zgodnie z obowiązującymi normami:

- co najmniej 3 ratowników na każde 100 m. linii brzegowej,
- 2 Ratowników Wodnych Morskich,
- 1 Ratownik WOPR z KPP lub ratownik z wyższymi kwalifikacjami,

#### Podstawa prawna:

USTAWA o Państwowym Ratownictwie Medycznym z dnia 6 września 2006r., art. 13, ust. 1, 2, 3, 4;

ROZPORZĄDZENIE RADY MINISTRÓW z dnia 6 maja 1997 r. w sprawie określenia warunków bezpieczeństwa osób



przebywających w górach, pływających, kąpiących się i uprawiających sporty wodne, art. 15, ust. 5, (Dz. U. nr 57 z dnia 7 czerwca 1997 r, poz. 358);

UCHWAŁA Nr 5/6/2009 PREZYDIUM ZG WOPR z dnia 5 grudnia 2009 roku w sprawie stopni ratowników i instruktorów WOPR, art. 5, 8;

- Kąpieliska wielostanowiskowe – zatrudnić Starszego Ratownika Wodnego,
  - co najmniej jeden ratownik ma posiadać uprawnienia do kierowania zespołami ratowników,

**Podstawa prawna:**

USTAWA o Państwowym Ratownictwie Medycznym z dnia 6 września 2006r., art. 13, ust. 1, 2, 3, 4;

UCHWAŁA Nr 5/6/2009 PREZYDIUM ZG WOPR z dnia 5 grudnia 2009 roku w sprawie stopni ratowników i instruktorów WOPR, art. 9;

## **ZALECANE WYMAGANIA DLA APTECZEK**

Dla realizacji zadań wykonywanych przez ratowników wodnych w rozumieniu przepisów o Państwowym Ratownictwie Medycznym zaleca się stosowanie następujących standardów wyposażenia apteczek:

**Do zabezpieczenia osobistego ratownika:**

- Zabezpieczenie osobiste:
  - rękawiczki ochronne, jednorazowego użytku do pracy w zagrożeniu biologicznym i chemicznym – 2 kpl.,
  - folia z filtrem do sztucznego oddychania – 2 szt.
- Zestaw opatrunkowy:
  - chusta trójkątna – 2 szt.,
  - plaster opatrunkowy – 100 x 5cm,
  - siatka opatrunkowa typu CODOFIX 2 – 50cm,
  - siatka opatrunkowa typu CODOFIX 6 – 50cm,
  - kompres gazowy jałowy 7cm x 7 cm – 5 szt.,
  - nóż do pasów bezpieczeństwa z krytym ostrzem – 1 szt.
  - sztuczne szwy - Plaster Steri Strip 6 x 100 mm,
  - agraiki – 5 szt.,
  - taśmy tkane szerokości 5 cm – 2 szt.
- Saszetka transportowa koloru czerwonego na pasku (z oznakowaniem zgodnym z wytycznymi dla ratownictwa medycznego),

**Do wyposażenia stanowisk ratowniczych, motorowych łodzi ratowniczych, stanic wodnych oraz wypożyczalni sprzętu pływającego:**

- Zabezpieczenie osobiste:
  - opatrunek osobisty – 2 pakiety,
  - folia z filtrem do sztucznego oddychania – 4 szt.
  - rękawiczki ochronne, jednorazowego użytku do pracy w zagrożeniu biologicznym i chemicznym – 5 par,
- Zestaw opatrunkowy:
  - opatrunek hydrożelowy ratunkowy (WaterJel) 10 x 10cm – 2 szt.
  - gaza opatrunkowa jałowa 1 m<sup>2</sup> – 5 szt.
  - chusta trójkątna – 4 szt.
  - kompresy gazowe jałowe 9 x 9 cm – 10 szt.

- siatka opatrunkowa typu CODOFIX nr 3 – 100 cm
- siatka opatrunkowa typu CODOFIX nr 6 – 100 cm
- opaska elastyczna 4 m x 12 cm – 4 szt.
- opaska opatrunkowa dziana 4 m x 10 cm – 4 szt.
- plaster chirurgiczny bez opatrunku 2,5 cm x 5 m – 2 szt.
- plaster z opatrunkiem 100m x 5 cm – 2 szt.
- sztuczne szwy – Plaster Steri Strip 6 x 100 mm,
- nożyczki ratownicze – 1 szt.,
- agrafki – 10 szt.,
- Sprzęt do zabezpieczenia uszkodzonego:
  - kołnierze ortopedyczne – po 1 sztuce rozmiar M i L
  - prosta szyna Kramera – 2 szt.
  - koc izotermiczny jednorazowy – 1 szt.
- Sprzęt inny:
  - oświetlenie chemiczne (6h i 12h) – 2 szt.
  - latarka diagnostyczna i bateria do latarki 1,5 V – 1 szt.
- Plecak transportowy – koloru czerwonego z pasem odblaskowym (z oznakowaniem zgodnym z wytycznymi dla ratownictwa medycznego), z pasami transportowymi plecakowymi i rączką boczną – walizkową – 1 szt.

#### **Do zabezpieczenie kąpielisk, baz sprzętowych i przystani wodnych:**

- Sprzęt do unieruchamiania złamań:
  - szyna unieruchamiająca Kramera – 4 szt.
  - kołnierz ortopedyczny dla dorosłych regulowany – 3 szt.
  - kołnierz ortopedyczny dla dzieci – 1 szt.
- Sztuczne oddychanie i udrożnianie dróg oddechowych:
  - rurki ustno-gardłowe Guedela – 1 kpl.
  - ssak ręczny z dwoma jednorazowymi zbiornikami – 1 szt.
  - resuscytator silikonowy z rezerwuarem tlenu i maskami dla dorosłych i dzieci – 1 kpl.
  - folie z filtrem – 5 szt.
  - maska kieszonkowa z filtrem i zastawką – 1 szt.
- Zestaw opatrunkowy:
  - koc izotermiczny jednorazowy – 2 szt.
  - kompres gazowy jałowy 9cm x 9cm – 5 szt.
  - kompres gazowy jałowy 5cm x 5cm – 5 szt.
  - gaza bawełniana wyjałowiona 1m<sup>2</sup> – 2 szt.
  - gaza bawełniana wyjałowiona 1m<sup>2</sup> – 2 szt.
  - opaska opatrunkowa dziana 4m x 5cm – 4 szt.
  - opaska opatrunkowa dziana 4m x 10cm – 8 szt.
  - chusta trójkątna z włókniny – 4 szt.
  - bandaż elastyczny o szerokości 10cm – 3 szt.
  - siatki opatrunkowe typu CODOFIX w rozmiarach 1, 2, 3, 6 – po 2 szt.
  - plaster chirurgiczny z opatrunkiem 6cm x 1m - 1szt.
  - plaster bez opatrunku 5 cm x 5 m – 2 szt.
  - aparat do płukania oka – 1 szt.
  - rękawiczki ochronne, jednorazowego użytku do pracy w zagrożeniu biologicznym i chemicznym – 5 par



- opatrunek schładzający na oparzenia Water – Jel 10 cm x 10 cm – 1 szt.
- płyn do dezynfekcji rąk 250 ml – 1 szt.
- nożyczki opatrunkowe (z kulką do cięcia odzieży) – 1 szt.
- worek zamykany na odpady – 2 szt.
- Sprzęt do tlenoterapii:
  - butla tlenowa aluminiowa 2,7 l z reduktorem o przepływie 0-25 l/min – 1 kpl.
  - maski do tlenotrapii dla dorosłych i dzieci z rezerwuarem tlenu i przewodem tlenu – 1 kpl.
- Torba transportowa (z oznakowaniem zgodnym z wytycznymi dla ratownictwa medycznego) – 1 szt.

**Do zabezpieczenie kąpielisk wielostanowiskowych, parków wodnych i marin:**

- Rurki ustno-gardłowe wielorazowe typu Gudela – komplet 6 szt. Rozmiary: 0; 1; 2; 3; 4 (przezroczyste – umożliwiające stwierdzenie obecności ciała obcego w świetle rurki):
  - tworzywo sztuczne,
  - przekrój kanału rurki – owalny,
  - krawędzie wylotu – zaokrąglone,
  - krawędzie kołnierza – zaokrąglone,
  - możliwość sterylizacji termicznej i dezynfekcji w płynach.
- Zestaw ssący: mechaniczny, ręczny z jednorazowym pojemnikiem na treść, dla dorosłych i niemowląt;
  - wydajność ssaka dla dorosłego: min. 20 l/min;
  - podciśnienie dla dorosłego: min. – 350 mm sł. Hg max. – 550 mm sł. Hg,
  - końcówka ssąca o krawędziach zaokrąglonych:
    - konstrukcja przezroczysta, sprężysta uniemożliwiająca przyssanie do błony śluzowej, możliwe zgięcie przy zachowanej drożności o 90 stopni,
    - możliwość odsysania treści u noworodków – wymienna końcówka lub odrębny układ,
    - mocowanie końcówki ssącej do pojemnika (dla dorosłych i dla dzieci) – wytrzymuje ciężar ssaka z pojemnikiem całkowicie wypełnionym wodą,
    - pojemnik na treść – przezroczysty, wymienny bez użycia narzędzi,
    - rękojeść ssaka – kształt ergonomiczny oraz możliwość obsługi jedną ręką,
    - odporność na upadek z 75 cm na powierzchnię betonową i natychmiastowa gotowość do pracy po upadku.
- Worek samorozprężalny (1 szt.), przejrzysty o konstrukcji umożliwiającej wentylację bierną i czynną przy objętości oddechowej od 500 do 800 ml, częstości oddechów na minutę 10 oraz przepływie tlenu 15 l/min mieszaniną o zawartości tlenu 97-100 %, ponadto:
  - mocowanie drenu tlenowego – stożkowe,
  - możliwość demontażu bez narzędzi,
  - konstrukcja uniemożliwiająca, przy objętości oddechowej od 500 do 800 ml i częstości 10 oddechów na minutę, przekroczenie ciśnienia w układzie oddechowym 40 lub 45 cm słupa wody,
  - maski twarzowe w 2 rozmiarach (dzieci od 5 lat i dorośli) przezroczyste z mankietem silikonowym fartuchowym – konstrukcja maski: jednoczęściowa, dwuczęściowa lub trzyczęściowa,
  - konstrukcja worka i zastawek pacjenta (poszkodowanego) uniemożliwiająca niewłaściwy montaż,
  - temperatura pracy od – 15 stopni C do + 50 stopni C,
  - mocowanie rezerwuaru tlenowego – stożkowe,
  - mocowanie rezerwuaru tlenowego umożliwiające uniesienie całego zestawu chwytem za rezerwuar,
  - mocowanie przewodu tlenowego umożliwiające uniesienie całego zestawu chwytem za przewód.
  - sterylizacja\* termiczna lub w płynach,
  - filtry bakteryjne\* dla dorosłych dla HIV, hepatitis C, TBC bez wymiennika ciepła i wilgoci – min. 5 sztuk,



- konstrukcja mechaniczna,
- wielkość przestrzeni martwej poniżej 50 ml,
- opór przepływu przy 30 l/min poniżej 2 cm słupa wody,
- skuteczność dla wirusów powyżej 99/99 %,
- kontrola szczelności obudowy i skuteczności filtracji 100% produkcji
- Reduktor (1 kpl.) łączący butlę tlenową z odbiornikami tlenu wykonany z mosiądzu, ewentualne elementy niemetalowe antystatyczne:
  - ciśnienie robocze min. 200 bar ,
  - ciśnienie zredukowane od 4 do 5 bar,
  - mocowanie do zaworu butli,
  - mocowanie przewodu tlenowego do wylotu przepływomierza stożkowe,
  - regulator przepływu tlenu obrotowy min. przepływ maksymalny 25 l/min,
  - gniazdo szybkozłącza w systemie AGA,
  - manometr min. do 250 bar (wielkość działki 10 bar, oznaczenia cyfrowe co min. 50 bar),
  - osłona gumowa manometru.
- Zestaw do tlenoterapii biernej jednorazowego użytku tj. dwie przezroczyste maski z możliwością modelowania w części nosowej (1 kpl. – jedna duża i jedna mała), rezerwuary tlenu z przewodami tlenowymi – przezroczyste:
  - przy przepływie tlenu do 25 l/ min. stężenie tlenu w mieszaninie oddechowej min. 95 %,
  - możliwość odłączenia przewodów masek,
  - odporność masek na płynne środki dezynfekcyjne,
  - mocowanie końcówki przewodu tlenowego-stożkowe,
  - zabezpieczenie przed wysunięciem gumki mocującej maskę,
  - przewód tlenowy maski o dł. min. 140 cm, oraz dodatkowy przewód tlenowy o dł. min. 1000 cm
  - przekrój przewodu tlenowego gwiazdkowy odporny na zagięcia pod kątem 180 stopni,
  - mocowanie końcówki wlotu tlenu do maski; na stałe, obrotowe,
  - mocowanie przewodu tlenowego do maski zapewniające połączenie przy obciążeniu ciężarem kompletnego zestawu worka samorozprężalnego.
- Butla tlenowa aluminiowa o płaskim dnie (1 szt.)
  - o pojemności sprężonego tlenu min. 400 litrów przy ciśnieniu 150 bar,
  - możliwość napełnienia w systemie DIN (dla tlenu medycznego),
  - ciśnienie robocze min. 200 atm.,
  - oznakowanie zgodnie z przepisami.
- Nosze typu deska 1 kpl.:
  - tworzywo sztuczne,
  - zmywalne,
  - przepuszczalne dla promieni X,
  - pasy zabezpieczające mocowane obrotowo min. 4 kpl,
  - mocowanie pasów min. 5 na stronę oraz możliwość przepinania pasów bez poruszania pacjenta (poszkodowanego),
  - zestaw klocków – poduszek do unieruchamiania głowy i kręgosłupa szyjnego, z możliwością zmiany punktu pracy pasów mocujących, z możliwością obserwacji uszu poszkodowanego oraz brakiem wpływu zamocowania zestawu na możliwości transportowe noszy,
  - ciężar noszy poniżej 10 kg, a nośność min. 130 kg ,
  - odległość uchwytów noszy od podłoża – min. 2,5 cm,
  - zwężenie końca dystalnego noszy szerokość w granicach 20-25 cm,
  - dodatnia pływalność noszy,



- wielkość uchwytów transportowych umożliwiającą bezpieczny i wygodny uchwyt ręką w rękawicach roboczych.
- Kołnierze szyjne z tworzywa sztucznego, wodoodporne z możliwością regulacji rozmiaru – 3 szt.:
  - regulacja kształtu/ rozmiaru: przednia i tylna lub tylko przednia
  - możliwość badania tętna na tętnicach szyjnych,
  - możliwość dezynfekcji\*,
  - konstrukcja kołnierza – jednoczęściowa jw.,
- Kołnierz szyjny dziecięcy regulowany -1 szt. lub dwa kołnierze dziecięce o różnych rozmiarach / możliwość badania tętna na tętnicach szyjnych, możliwość dezynfekcji\* oraz konstrukcja kołnierza – jednoczęściowa. Kołnierze umieszczone w torbie transportowej zgodnie z wszelkimi zaleceniami producenta dotyczącymi walorów techniczno- użytkowych odzwierciedlonymi w instrukcji obsługi.
- Szyny typu Kramer w zdejmowalnym powleczeniu każdej szyny z miękkim tworzywem nieprzepuszczalnym dla płynów, wydzielin i wydaliny, możliwość dezynfekcji\* powleczenia, możliwość wygięcia szyny o 180 stopni bez użycia narzędzi oraz bez uszkodzenia powleczenia, uchwyty transportowe pokrowca umożliwiające transport w ręku i na ramieniu - pokrowiec dostosowany rozmiarami do najdłuższej szyny, natomiast dostęp do szyn w pokrowcu jednocześnie do całego zestawu. Wymiary 14 szyn stanowiących komplet (tolerancja +/- 10 mm):
  - 1500 x 150 mm lub 1500 x 120 mm,
  - 1200 x 120 mm,
  - 1000 x 100 mm,
  - 900 x 120 mm – 2 szt.,
  - 800 x 120 mm,
  - 800 x 100 mm,
  - 700 x 100 mm lub 700 x 70 mm,
  - 700 x 70 mm,
  - 600 x 80 mm lub 600 x 70 mm,
  - 250 x 50 mm – 2 szt.
- Opatrunki /\*\* (wymiary wg standardu) – 1 kpl.:
  - osobisty – 2 szt.
  - kompresy gazowe jałowe – 5 szt.; 9 cm x 9 cm,
  - kompresy gazowe jałowe – 5 szt.; 5 cm x 5 cm,
  - gaza bawełniana wyjałowiona 1 m<sup>2</sup> – 2 szt.
  - gaza bawełniana wyjałowiona 1/4 m<sup>2</sup> – 2 szt.
  - opaski opatrunkowe dziane o szerokości 5 cm – 4 szt.
  - opaski opatrunkowe dziane o szerokości 10 cm – 8 szt.
  - chusta trójkątna tekstylna – 4 szt.
  - bandaż elastyczny o szerokości 10 cm – 3 szt.
  - bandaż elastyczny o szerokości 12 cm – 3 szt.
  - siatka opatrunkowa typu CODOFIX nr 1, 2, 3, 6 – po 2 szt.
  - przylepiec z opatrunkiem – 1 szt.; 6 cm x 1 m,
  - przylepiec bez opatrunku – 2 szt.; 5 cm x 5 m,
  - opatrunki hydrożelowe schładzające (WaterJel) – min. 8 szt. pokrywających w sumie powierzchnię nie mniejszą niż 6400 cm kwadratowych
  - opatrunek hydrożelowy schładzający ratunkowy na twarz (WaterJel) – 2 szt.
- Aparat do płukania oka z bocznym odpływem o pojemności 150 ml (+/- 50 ) – 1 szt.
- Rękawiczki lateksowe jednorazowe nr 8 – 5 par,
- Worek plastikowy z zamknięciem na odpady – 2 szt. (po 20 litrów)

- Płyn do dezynfekcji \* rąk – 1 szt. (min. 250 ml)
- Nożyczki ratownicze – 1 szt.
- Nóż do cicia pasów – 1 szt.
- Koc izotermiczny jednorazowy – 5 szt.
- Folia do przykrywania zwłok – 3 szt.
- Torba transportowa – 1 szt.

Wszystkie elementy wyposażenia apteczek i zaplecza do udzielania w zakresie kwalifikowanej pierwszej pomocy powinny posiadać znak CE.

Sprzęt powinien być transportowany w torbach (z oznakowaniem zgodnym z wytycznymi dla ratownictwa medycznego) i spełniających nw. parametry:

- wymiary torby: długość min. 65cm, max. 80cm, szerokość: 35 (+/-5)cm, wysokość: 35(+/-5)cm,
- wykonanie z materiału typu CORDURA 1000 lub równorzędnego:
- włókno teksturyzowane, nasączone teflonem,
- pozytywny test wytrzymałości 312 N,
- pozytywny test na przetarcie 2500 cykli (Wyzenbeck),
- materiał: splot kordowy, gęstość splotu włókna 1000 Denier, przepuszczalność wody 800 mm słupa wody, 3 – krotne powleczenie poliuretanem osprzęt wodoodporny, nierdzewny,
- z uchwytami umożliwiającymi transport w rękę, na ramieniu i na plecach,
- szerokość pasów ramiennych i barkowych min. 40 mm,
- obszycie gąbkowe pasów barkowych,
- możliwość spięcia pasów ręcznych do transportu,
- możliwość schowania pasów barkowych,
- przegrody dla poszczególnych elementów zestawu,
- bezpośredni dostęp do niezależnych przegród na sprzęt i materiały medyczne,
- zamki błyskawiczne wodoodporne,
- oznakowana krzyżami św. Andrzeja średnicy – 10 cm na powierzchni boku dłuższego, sygnalizacyjnymi elementami odblaskowymi w kolorze żółtym – 2 pionowe pasy 1/3 dł. ściany z każdej strony o szerokości: min. 20 mm przechodzące z dłuższych boków torby na wewnętrzną powierzchnię klapy przykrywającej,
- wyposażona w plaketkę identyfikacyjną WOPR 80 x 100 mm czerwone litery na białym tle, krój TIMES na obu powierzchniach boku dłuższego,
- dostęp do reduktora tlenowego ze strony bocznej bez konieczności otwierania całej torby, możliwość natychmiastowego wydobycia butli tlenowej z reduktorem przez zamykany otwór w ścianie bocznej.

#### **Uwaga:**

\* oznacza wymagania ujęte w Dzienniku Urzędowym Ministerstwa Zdrowia i Opieki Społecznej nr 11 z dnia 5 października 1996 r., natomiast preparaty do dezynfekcji/sterylizacji podlegają badaniu i rejestracji przez Komisję Rejestracji Leków i Materiałów Medycznych przy Ministrze Zdrowia.

\*\* oznacza tolerancję +/- 10 mm,



## ZALECENIA DOTYCZĄCE WYPOSAŻENIA ŁODZI I STANOWISKA RATOWNICZEGO

1. Łódź ratunkową należy trwale oznakować oraz wyposażać w następujący sprzęt:

– Łódź motorową w:

- wiosło lub pagaj,
- lina cumownicza,
- czerpak,
- gaśnica ABC – 2kg,
- bosak,
- koło ratunkowe z linką,
- boje lub pasy ratownicze,
- kamizelki asekuracyjne w ilości zgodnej z dopuszczalną liczbą miejsc na łodzi,
- rzutkę ratunkową,
- tubę elektroakustyczną,
- kotwicę z liną,
- sprzęt pierwszej pomocy przedmedycznej;
- sygnalizacja alarmowa,
- środki łączności bezprzewodowej,
- apteczka spełniająca wymagania określone w załączniku nr 8.

– Łódź wiosłową w:

- koło ratunkowe z linką,
- rzutkę ratunkową,
- boję lub pas ratowniczy,
- linkę cumowniczą,
- linki zaburtowe – „linki życia”,

2. Stanowisko ratownicze stanowi miejsce usytuowania służby ratowniczej na obiektach wymienionych powinno być wyposażone co najmniej w:

- sprzęt do nurkowania (płetwy, maska, fajka, nóż tzw. ABCD) – 1 kpl.,
- środki łączności bezprzewodowej – radiowej – 1 kpl.,
- szelki z liną asekuracyjną o długości minimum 80 m na kołowrocie lub zasobniki z liną asekuracyjną na każdym stanowisku ratowniczym – 1 kpl.,
- rzutkę ratunkową – 1 szt.,
- apteczka spełniająca wymagania określone w załączniku nr 8 – 1 szt.

Stanowisko ratownicze powinno być lokalizowane na wieży lub podwyższonym podeście.

## ZALECENIA DOTYCZĄCE WYPOSAŻENIA KĄPIELISKA

### Na terenie kąpieliska należy zapewnić:

- lokalizację stanowisk ratowniczych, ze stałym wyposażeniem w wieże obserwacyjne lub podwyższone pomosty dla stanowisk wodnej służby ratowniczej;
- szybki i łatwy dostęp do sprzętu ratunkowego i pierwszej pomocy;
- szybki dostęp do środków łączności, w tym łączność wewnętrzną między stanowiskami służby ratowniczej i zewnętrzną z możliwością bezpośredniego łączenia się z organami porządku publicznego i zespołem ratownictwa medycznego;
- dojazd służbom ustawowo powołanym do niesienia pomocy i umożliwiający odpowiednie warunki ewakuacji;
- bieżącą informację o dopuszczalności lub zakazie przebywania w wodzie.

### Kąpielisko powinno być wyposażone w następujący sprzęt ratunkowy i pomocniczy oraz urządzenia sygnalizacyjne i ostrzegawcze:

- łodzie ratunkowe:
  - motorowe – 1 szt. na każde rozpoczęte 400 m linii brzegowej, o minimalnym współczynniku przeliczeniowym mocy jednostki napędowej na masę całkowitą łodzi stosownie do rejonów określonych w poniższej tabeli, lecz nie mniejszą niż 22 kW,

<b>Rejon 1</b>	Obejmujący wody, na których może występować fala o wysokości do 2 m; do tego rejonu zalicza się część Zatoki Pomorskiej na południe od linii prostej łączącej cypel Nord Perd na wyspie Rugia z latarnią morską Niechorze oraz część Zatoki Gdańskiej na południe od linii prostej łączącej latarnię morską Hel z pławą podejściową do portów Bałtyckich
<b>Rejon 2</b>	Obejmujący wody, na których może występować fala o wysokości do 1,2 m; do tego rejonu zalicza się Zalew Szczeciński, Zalew Kamieński, Zalew Wiślany, Zatokę Pucką, Zbiornik Włocławski oraz jeziora Śniardwy, Niegocin i Mamry;
<b>Rejon 3</b>	Obejmujący wody, na których może występować fala o wysokości do 0,6 m; do tego rejonu zalicza się niewymienione w pkt 1 i 2 rzeki, kanały i jeziora, uznane na mocy odrębnych przepisów za śródlądowe drogi wodne oraz polskie porty morskie
<b>Rejon 4</b>	Obejmujący wody śródlądowe, nieuznane na mocy odrębnych przepisów za śródlądowe drogi wodne

Rejon	Przelicznik mocy jednostki napędowej na masę całkowitą łodzi
<b>Rejon 1</b>	0,4 kW/kg
<b>Rejon 2</b>	0,3 kW/kg
<b>Rejon 3</b>	0,2 kW/kg
<b>Rejon 4</b>	0,1 kW/kg

- wiosłowe – 1 szt. na każde rozpoczęte 100 m linii brzegowej;
- inny pływający sprzęt ratowniczy dopuszczony do użycia w oparciu o normy techniczne,
- pasy ratownicze (docelowo tylko pasy) lub boje ratownicze – 1 szt. na każdego ratownika,
- bosaki ratunkowe – 1 szt. na każde rozpoczęte 400m linii brzegowej,
- szelki z liną asekuracyjną o długości minimum 80 m na kołowrocie lub zasobniki z liną asekuracyjną na każdym stanowisku ratowniczym (na kąpieliskach morskich – 1 kpl. na każde 100 m linii brzegowej),



- deskę ratunkową ortopedyczną – 1 szt. na każde rozpoczęte 400 m linii brzegowej,
- rzutki ratunkowe – po 1 szt. na każdym stanowisku,
- sprzęt do nurkowania (płetwy, maska rurka, nóż tzw. ABCD) – nie mniej niż 2 kpl. na każde rozpoczęte 400 m linii brzegowej,
- lornetki – po 1 szt. na stanowiskach skrajnych,
- tuby elektroakustyczne lub systemy nagłaśniające – 1 szt. na każdym stanowisku ratunkowym,
- sygnalizację alarmową – 1 kpl. na kąpielisko,
- regulamin kąpieliska – przy każdym wejściu na kąpielisko,
- środki łączności między stanowiskami ratunkowymi – przewodowe lub radiowe – 1 kpl.,
- tablice zawierające aktualne informacje o temperaturze wody i powietrza, sile wiatru oraz wysokości fali – przy każdym wejściu na kąpielisko,
- apteczka spełniająca wymagania określone w poprzednim rozdziale.

Na kąpielisku powinny znajdować się pomieszczenia przeznaczone na sprzęt ratunkowy, pomocniczy i osobisty ratowników służby ratowniczej – jedno na 200 m linii brzegowej.

Na kąpielisku powinny znajdować się pomieszczenia dla zaopatrzenia doraźnego osób poszkodowanych – jedno na 200 m linii brzegowej.

## KSIĘGA ZNAKÓW













Znak	No. (ISO/DIN)	Opis znaku (ISO/DIN)
<b>Wasser-Sicherheitszeichen</b> <b>ISO 20712-1 / DIN 4844-2</b>		
	WSE001 D-E019	<b>Publiczny sprzęt ratunkowy</b> Public rescue equipment Öffentliche Rettungsausrüstung
	WSM001 D-M015	<b>Nakaz używania kamizelek asekuracyjnych</b> Wear personal floating device Rettungsweste benutzen
	WSM 002 D-M029	<b>Nakaz obserwacji dzieci</b> Keep children under supervision in the aquatic environment Kind in Wassereinrichtungen beaufsichtigen
	WSP 001 D-P042	<b>Zakaz biegania</b> No running Laufen verboten
	WSP 002 D-P043	<b>Zakaz pływania</b> No swimming Schwimmen verboten
	WSP 003 D-P044	<b>Zakaz pływania z płetwonurkowaniem</b> No snorkeling Schnorcheln verboten
	WSP 004 D-P045	<b>Zakaz nurkowania z aqualungiem</b> No sub-aqua diving Geräte-Tauchen verboten
	WSP 005 D-P046	<b>Zakaz skoków na głowę</b> No jumping Kopfsprung verboten
	WSP 006 D-P047	<b>Zakaz żeglowania</b> No sailing Segeln verboten
	WSP 007 D-P048	<b>Zakaz windsurfingu</b> No windsurfing Windsurfen verboten
	WSP 008 D-P049	<b>Zakaz używania łodzi bez napędu spalinowego</b> No manually powered craft Muskelbetriebene Boote verboten
	WSP 009 D-P050	<b>Zakaz używania łodzi z napędem spalinowym</b> No mechanically powered craft Maschinenbetriebene Boote verboten



Znak	No. (ISO/DIN)	Opis znaku (ISO/DIN)
	WSP 010 D-P051	<b>Zakaz używania skuterów wodnych</b> No personal water craft Jet-Ski verboten
	WSP 011 D-P052	<b>Zakaz holowania obiektów pływających oraz narciarzy</b> No towed water activity Wasserski-Aktivitäten verboten
	WSP012	<b>Zakaz surfowania</b> No surf craft
	WSP 013 D-P053	<b>Zakaz chodzenia w butach z zewnątrz</b> No outdoor footwear Tragen von Straßenschuhen verboten
	WSP014	<b>Zakaz skakania do wody</b> No jumping into water
	WSP015	<b>Zakaz wpychania do wody</b> No pushing into water
	WSP016	<b>Zakaz uprawiania body boardingu</b> No body boarding
	WSP017	<b>Zakaz body-/surfingu w strefie dla pływających</b> No surfing between the red-and-yellow flags
	WSP 018 D-P054	<b>Zakaz uprawiania kitesurfingu</b> No kite surfing Kitesurfen verboten
	WSP 019 D-P055	<b>Zakaz uprawiania parasailingu</b> No parasailing Parasailing verboten
	WSP 020 D-P056	<b>Zakaz uprawiania żeglarstwa plażowego</b> No sand yachting Strandsegeln verboten
	WSW 001 D-W035	<b>Ostrzeżenie: cienki lód</b> Warning: thin ice Warnung vor dünnem Eis
	WSW 002 D-W036	<b>Ostrzeżenie: slip</b> Warning: slipway Warnung vor Slipanlage

Znak	No. (ISO/DIN)	Opis znaku (ISO/DIN)
	WSW 003 D-W037	<b>Ostrzeżenie: strefa holowania narciarzy wodnych</b> Warning: towed water activity Warnung vor Wasserski-Bereich
	WSW 005 D-W038	<b>Ostrzeżenie: głęboka woda</b> Warning: deep water Warnung vor tiefem Wasser
	WSW 006 D-W038	<b>Ostrzeżenie: płytka woda</b> Warning: shallow water (diving) Warnung vor flachem Wasser (Kopfsprung)
	WSW007	<b>Ostrzeżenie: podwodne przeszkody</b> Warning: Submerged objects
	WSW 008 D-W040	<b>Ostrzeżenie: nagły uskok dna</b> Warning: sudden drop in swimming or leisure pools Warnung vor unvermittelter Tiefenänderung in Schwimm- oder Freizeitbecken
	WSW 010 D-W041	<b>Ostrzeżenie: niestabilny brzeg klifu</b> Warning: unstable cliff edge Warnung vor instabiler Klippenkante
	WSW 011 D-W042	<b>Ostrzeżenie: osypujący się klif</b> Warning: unstable cliff Warnung vor Steinschlag von instabiler Klippe
	WSW 013 D-W043	<b>Ostrzeżenie: wypływające nieczystości</b> Warning: sewage effluent outfall Warnung vor Abwasserleitung
	WSW 015 D-W044	<b>Ostrzeżenie: silne prądy</b> Warning: strong currents Warnung vor starker Strömung
	WSW 016 D-W045	<b>Ostrzeżenie: tor wodny</b> Warning: boating area Warnung vor Schiffsverkehr
	WSW 017 D-W046	<b>Ostrzeżenie: żeglarstwo plażowe</b> Warning: sand yachting Warnung vor Strandseglern
	WSW 020 D-W047	<b>Ostrzeżenie: kite surfing</b> Warning: kite surfing Warnung vor Kitesurfen
	WSW 021 D-W048	<b>Ostrzeżenie: parasailing</b> Warning: parasailing Warnung vor Parasailing



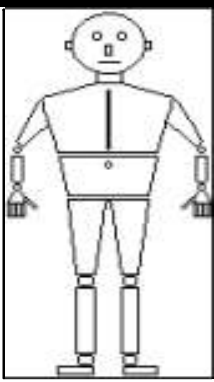
Znak	No. (ISO/DIN)	Opis znaku (ISO/DIN)
	WSW 024 D-W049	<b>Ostrzeżenie: głęboka woda od plaży</b> Warning: deep shelving beach Warnung vor steil abfallendem Strand
	WSW 023 D-W050	<b>Ostrzeżenie: wysokie załamujące się fale</b> Warning: high surf or large breaking waves Warnung vor hoher Brandung oder hohen brechenden Wellen
<b>Weitere Sicherheitszeichen</b>  <b>ISO 7010 / DIN 4844-2</b>		
	E003 D-E003	<b>Punkt Pierwszej Pomocy</b> First aid point Erste Hilfe
	E013 D-E004	<b>Nosze</b> Stretching Krankentrage
	E011 D-E006	<b>Augenspüleinrichtung</b>
	E004 D-E007	<b>Telefon alarmowy</b> Allarm phone Notruftelefon
	D-E008 E009	<b>Lekarz</b> Doctor Arzt
	E001 D-E009	<b>Droga ewakuacyjna (w lewo)</b> Evacuation way (left side) Notausgang (links)
	E002 D-E010	<b>Droga ewakuacyjna (w prawo)</b> Evacuation way (right side) Notausgang (rechts)
	E007 D-E011	<b>Punkt zbiórki</b> Meeting point Sammelstelle
	E010 D-E017	<b>Defibrylator Automatyczny (AED)</b> Automatic Extended Defibrillator (AED) Automatisierter externer Defibrillator (AED)
	F002 D-F003	<b>Hydrant</b> Hydrant Löschschlauch

Znak	No. (ISO/DIN)	Opis znaku (ISO/DIN)
	F003 D-F004	<b>Drabina ppoż</b> Fire ladder Feuerleiter
	F001 D-F005	<b>Gaśnica</b> Extinguisher Feuerlöscher
	F005 D-F008	<b>Przycisk alarmowy</b> Alarm button Brandmelder
	M001 D-M000	<b>Znaki nakazu</b> Mandatory signs Allgemeines Gebotszeichen
	P001 D-P000	<b>Znaki zakazu</b> Prohibition signs Allgemeines Verbotsszeichen
	P005 D-P005	<b>Woda nie zdatna do picia</b> No drinking water Kein Trinkwasser
	P021 D-P014	<b>Zakaz wprowadzania psów</b> No dogs Mitführen von Hunden verboten
	W001 D-W000	<b>Znaki ostrzegawcze</b> Warning signs Allgemeines Warnzeichen
	W007 D-W014	<b>Ostrzeżenie: próg</b> Warning: threshold Warnung vor Hindernissen am Boden
	W008 D-W015	<b>Ostrzeżenie: stopień</b> Warning: step Warnung vor Absturzgefahr
	W011 D-W028	<b>Ostrzeżenie: śliska powierzchnia</b> Warning: slippery surface Warnung vor Rutschgefahr





## KARTA UDZIELONEJ POMOCY MEDYCZNEJ

<b>ZACHOROWANIE:</b> <input type="checkbox"/> 1 ukł. krążenia <input type="checkbox"/> 2 ukł. oddechowy <input type="checkbox"/> 3 ukł. pokarmowy <input type="checkbox"/> 4 ukł. nerwowy			
<input type="checkbox"/> 5 ukł. moczowo-płciowy <input type="checkbox"/> 6 ukł. ginek.-poł. <input type="checkbox"/> 7 inne: _____ <input type="checkbox"/> 0 nie dotyczy			
<b>OBRAŻENIA / OBJAWY</b>	<b>POSTĘPOWANIE</b> wg. procedur	<b>GCS</b>	
<input type="checkbox"/> 1 przytomny	<input type="checkbox"/> 1 wspomaganie psychiczne	<b>Otwieranie oczu:</b> I II	
<input type="checkbox"/> 2 nieprzytomny	pozycja: <input type="checkbox"/> 1 bezpieczna boczna <input type="checkbox"/> 2 na wznak <input type="checkbox"/> 3 100% tlen	spontaniczne 4 <input type="checkbox"/> <input type="checkbox"/>	
<input type="checkbox"/> 3 niedrożność dróg oddech.	<input type="checkbox"/> 1 udrożnienie bezprzyrządowe <input type="checkbox"/> 2 odessanie <input type="checkbox"/> 3 rurka ust-gardł.	na głos 3 <input type="checkbox"/> <input type="checkbox"/>	
<input type="checkbox"/> 4 oddech - częstość _____ /min	<input type="checkbox"/> 1 oddech sztuczny: <input type="checkbox"/> 2 powietrze <input type="checkbox"/> 3 100% tlen	na ból 2 <input type="checkbox"/> <input type="checkbox"/>	
<input type="checkbox"/> 5 krążenie - tętno _____ /min	<input type="checkbox"/> 1 masaż zew. serca min: _____ efekt +/- <input type="checkbox"/> <input type="checkbox"/> 2 AED	brak 1 <input type="checkbox"/> <input type="checkbox"/>	
<input type="checkbox"/> 6 saturacja _____ %	<input type="checkbox"/> 1 resuscyt. min. _____ efekt +/- <input type="checkbox"/> <input type="checkbox"/> 2 termoizolacja <input type="checkbox"/> 3 100% tlen	<b>Odpowiedź słowna</b>	
<input type="checkbox"/> 7 utonięcie/podtopienie	<input type="checkbox"/> 1 resuscyt. min. _____ efekt +/- <input type="checkbox"/> <input type="checkbox"/> 2 termoizolacja <input type="checkbox"/> 3 100% tlen	zorientowany 5 <input type="checkbox"/> <input type="checkbox"/>	
<input type="checkbox"/> 8 obrażenia głowy	<input type="checkbox"/> 1 opatr. osłaniający <input type="checkbox"/> 2 kołnierz	splątany 4 <input type="checkbox"/> <input type="checkbox"/>	
<input type="checkbox"/> 9 podejrz. obrażeń kręgosłupa	<input type="checkbox"/> 1 stabilizacja głowy <input type="checkbox"/> 2 kołnierz <input type="checkbox"/> 3 deska ortopedyczna <input type="checkbox"/> 4 KED	niewłaściwe odp. 3 <input type="checkbox"/> <input type="checkbox"/>	
<input type="checkbox"/> 10 amputacja	<input type="checkbox"/> 1 opatrunek kikuta <input type="checkbox"/> 2 zabezpieczenie amp. tkanek.	niezrozum.dżw. 2 <input type="checkbox"/> <input type="checkbox"/>	
<input type="checkbox"/> 11 zmiążdżenie	<input type="checkbox"/> 1 unieruchomienie <input type="checkbox"/> 2 opatrunek <input type="checkbox"/> 3 100% tlen	brak 1 <input type="checkbox"/> <input type="checkbox"/>	
<input type="checkbox"/> 12 rany, krwawienia	opatrunek: <input type="checkbox"/> 1 osłaniający <input type="checkbox"/> 2 uciskowy <input type="checkbox"/> 3 unieruchomienie	<b>Odpowiedź ruchowa</b>	
<input type="checkbox"/> 13 podejrzenie złamań	unieruchomienie: <input type="checkbox"/> 1 poz. fizjologiczna <input type="checkbox"/> 2 poz. zastana	spełniam polecenia 6 <input type="checkbox"/> <input type="checkbox"/>	
<input type="checkbox"/> 14 zwichnięcia	<input type="checkbox"/> 1 unieruchomienie w pozycji zastanej	lokalizuje ból 5 <input type="checkbox"/> <input type="checkbox"/>	
<input type="checkbox"/> 15 oparzenia	schładzanie: <input type="checkbox"/> 1 woda <input type="checkbox"/> 2 hydrożel	obrona na ból 4 <input type="checkbox"/> <input type="checkbox"/>	
<input type="checkbox"/> 16 zatrucie wziewne	<input type="checkbox"/> 1 ewakuacja <input type="checkbox"/> 3 100% tlen	zgięcie na ból 3 <input type="checkbox"/> <input type="checkbox"/>	
<input type="checkbox"/> 17 duszność	<input type="checkbox"/> 1 poz. półsiedząca <input type="checkbox"/> 3 100% tlen	wyprost na ból 2 <input type="checkbox"/> <input type="checkbox"/>	
<input type="checkbox"/> 18 wychłodzenie	<input type="checkbox"/> 1 osuszenie ciała <input type="checkbox"/> 2 termoizol. <input type="checkbox"/> 2 pak. grzewczy <input type="checkbox"/> 3 100% tlen	brak 1 <input type="checkbox"/> <input type="checkbox"/>	
<input type="checkbox"/> 19 wstrząs/zagroż. wstrząsem	<input type="checkbox"/> 1 poz. przeciw wstrząsowa <input type="checkbox"/> 2 termoizolacja <input type="checkbox"/> 3 100% tlen	<b>SUMA:</b> <input type="checkbox"/> <input type="checkbox"/>	
<input type="checkbox"/> 20 nudności/ wymioty	<input type="checkbox"/> 1 obserwacja <input type="checkbox"/> 2 usun. ciał obcych <input type="checkbox"/> 3 odssanie <input type="checkbox"/> 4 poz. bezp.		
<input type="checkbox"/> 21 skażenie	<input type="checkbox"/> 1 ewakuacja <input type="checkbox"/> 2 dekontaminacja <input type="checkbox"/> 3 100% tlen		
<input type="checkbox"/> 22 zapach alkoholu z ust	<input type="checkbox"/> 1 wyczuwalny <input type="checkbox"/> 3 100% tlen		
<input type="checkbox"/> 22 inne obrażenia:	Jakie?		
	<ul style="list-style-type: none"> <li>O Stłuczenie</li> <li>K Krwotok</li> <li>co Ciało obce</li> <li>- Rana</li> <li># Złamanie</li> <li>/o Złamanie otwarte</li> <li>zw Zwichnięcie</li> <li>/// Oparzenie I,II,III</li> <li>x ból x&gt; promieniujący</li> <li>zm Zmiążdżenie</li> <li>A Amputacja</li> </ul>	<b>WYWIAD CHOROBY:</b>	
<b>UWAGI:</b>		<b>S</b> objawy:	
		<b>A</b> alergije:	
		<b>M</b> leki zażywanie:	
		<b>P</b> choroby przebyte:	
		<b>L</b> ostatni posiłek, alkohol (godz.)	
		<b>E</b>	
		<b>UŻYTE MATERIAŁY (ilość):</b>	
ilość:		ilość:    inne:	
<input type="checkbox"/> 1	rękawiczki rat.	<input type="checkbox"/> 7	opaska dziana
<input type="checkbox"/> 2	pocket mask	<input type="checkbox"/> 8	opaska elastyczna
<input type="checkbox"/> 3	rurka u-g	<input type="checkbox"/> 9	plaster z op.
<input type="checkbox"/> 4	kołnierz ort.	<input type="checkbox"/> 10	chusta trójkątna
<input type="checkbox"/> 5	kompres wyjął.	<input type="checkbox"/> 11	szyna
<input type="checkbox"/> 6	opatrunki	<input type="checkbox"/> 12	folia NRC
imię i nazwisko ratownika / podpis _____			
Poinformowany o zagrożeniu: <input type="checkbox"/> 1 życia <input type="checkbox"/> 2 zdrowia		<b>NIETYRAŻAM ZGODY:</b> <input type="checkbox"/> 3 na udzielenie proponowanej pomocy medycznej <input type="checkbox"/> 4 na transport sanitarny	
Podpis świadka:		Podpis poszkodowanego lub opiekuna prawnego poszkodowanego:	



## KARTA ZGŁOSZENIA KĄPIELISKA DO CKR

Centrum Koordynacji Ratownictwa WOPR w Sopocie  
 ul. Hestii 3, 81-731 Sopot, ckrw@sopot.pl; www.ckrw.wopr.sopot.pl  
 tel. 0601 100 100, 058 7440 230, fax 058 7440 233

## KARTA KĄPIELISKA lub BAZY RATOWNICZEJ

<b>NAZWA KĄPIELISKA/NAZWA BAZY</b> kąpielisko/jezioro/zalew/rzeka	
<b>Miasto/Gmina/Województwo</b>	
<b>TELEFON GŁÓWNY</b> (alarmowy)	(główny)
	(rezerwowany)
<b>IMIĘ I NAZWISKO</b> (osoba koordynująca akcje na kąpielisku, np. Starszy Ratownik lub Ratownik Dyżurny)	
<b>TELEFON KIEROWNIKA KĄPIELISKA</b> Imię i nazwisko kierownika kąpieliska	(główny)
	(rezerwowany)
<b>GODZINY DYŻUROWANIA RATOWNIKÓW</b>	
<b>DYŻURY WIECZORNE/NOC</b>	(tak/nie)
<b>Numery kontaktowe do osób, które są dyspozycyjne poza godzinami pracy kąpieliska i w przypadku zdarzenia będą gotowe podjąć akcję</b>	(osoba, numer telefonu)
	(osoba, numer telefonu)
	(osoba, numer telefonu)
	(osoba, numer telefonu)
<b>ILOŚĆ DYSPOZYCYJNYCH RATOWNIKÓW</b>	
<b>ILOŚĆ STANOWISK</b> (dotyczy kąpieliska morskiego)	
<b>CZYNNE KĄPIELISKO</b>	
<b>POZA GODZINAMI CZYNNEGO KĄPIELISKA</b>	
<b>NAJBLIŻSZE JEDNOSTKI (numer stacjonarne + miasto)</b>	
<b>WOPR (biuro)</b>	(numer stacjonarne + miasto)
<b>POGOTOWIE RATUNKOWE – alarmowy 999</b>	(numer stacjonarne + miasto)
<b>STRAŻ POŻARNA – alarmowy 998</b>	(numer stacjonarne + miasto)
<b>POLICJA – alarmowy 997</b>	(numer stacjonarne + miasto)
<b>POLICJA WODNA</b>	(numer stacjonarne + miasto)
<b>STRAŻ MIEJSKA – alarmowy 986</b>	(numer stacjonarne + miasto)
<b>SZPITAL</b> <b>SZPITALNY ODDZIAŁ RATUNKOWY (SOR)</b>	(numer stacjonarne + miasto)
<b>SANEPID</b>	(numer stacjonarne + miasto)
<b>Inne osoby-służby/funkcja</b>	(numer stacjonarne + miasto)
	(numer stacjonarne + miasto)

SPRZĘT MOTOROWODNY łódzie motorowe/skutery wodne (czynne kąpielisko) długość jednostki/moc silnika	
SPRZĘT MOTOROWODNY łódzie motorowe/skutery wodne (poza godzinami czynnego kąpieliska) długość jednostki/moc silnika	
<b>DODATKOWE INFORMACJE/WYPOSAŻENIE (tak/nie/ilość)</b>	
znaki wejściowe na plaże/strefy	(tak/nie)
zestaw AED	(tak/nie/ilość)
torba R1/tlenoterapia	(tak/nie/ilość)
nosze + kołnierz	(tak/nie/ilość)
samochód dyspozycyjny z wyposażeniem	(tak/nie/ilość)
miejsce na przyjęcie helikoptera (opis miejsca + współrzędne GPS) minimalne miejsce do lądowania 100 x 100 m	(tak/nie/ilość)
łączność między stanowiskami	(tak/nie/ilość)
ratownik medyczny	(tak/nie/ilość)
płetwonurek + wyposażenie	(tak/nie/ilość)
Imię i nazwisko osoby wypełniającej kartę kąpieliska + numer kontaktowy + data wypełnienia karty	
<b>GESTOR KĄPIELISKA</b> Adres do korespondencji:	
<p><b>UWAGI – OPIS KĄPIELISKA – MIEJSCA CHARAKTERYSTYCZNE</b> np. molo, deptak, promenada, główne wejścia na plaże, znaki wejściowe, bary, wypożyczalnie sprzętu, hotele oraz inne punkty które pozwolą na dokładniejsze zlokalizowanie miejsca wypadku. Osoby wypoczywające (turyści) szybciej określą swoje położenie według tych punktów niż nazw ulic.</p>	
Stąła komunikacja za pomocą statusów SMS	(tak/nie)



Jeżeli na kąpielisku znajdują się znaki wejściowe na plażę lub plaża podzielona jest na strefy to prosimy o dostarczenie mapki z zaznaczonymi wejściami. Dodatkowo na mapce należy umieścić bazę oraz umiejscowienie jednostek pływających i stanowisk ratowniczych. W przypadku braku możliwości dostarczenia mapki można dostarczyć mapkę w formie opisowej podając współrzędne geograficzne (odczytane z urządzenia GPS) lub wykorzystać program Google Earth.

**UWAGA:** Wypełnioną kartę kąpieliska należy odesłać na adres: **ckrw@sopot.pl**. Numery do najbliższych jednostek (np. pogotowie) należy wpisywać w formacie numeru stacjonarnego np. 058 744 02 30 (NIE 998).

**Informacji dodatkowych udziela Maciej Dziubich (+48 603 802 706, ckrw@sopot.pl)** Centrum Koordynacji Ratownictwa Wodnego WOPR w Sopocie **oczekuje codziennie**, na co najmniej 3 wiadomości SMS: **start, stop** oraz **meteo** (wysyłane na chwile po zgłoszeniu gotowości stanowiska i przy każdej nagłej zmianie pogody np. po wywieśnieniu czerwonej flagi lub po pojawieniu się zanieczyszczeń np. sinicy). Dodatkowo w przypadku czerwonej flagi – **start zakaz**. Nagła zmiana pogody również powinna być zgłoszona do Centrum poprzez wysłanie kolejnego statusu z meteo. Statusy SMS należy wysyłać na numer **0693-884-687**.

#### Opis statusów:

**1 status:** kąpielisko gotowe do pracy, wszyscy na stanowiskach – **start**

**2 status:** kąpielisko kończy służbę – **stop**

**3 status:** kąpielisko gotowe, zakaz kąpeli, czerwona flaga – start zakaz (po słowie zakaz można dopisać **powód zakazu kąpeli np. „start zakaz sinica”**)

**4 status:** kąpielisko przejmuje dyżur, prosi o rozmowę z Centrum – **start rozmowa**

**5 status:** w trakcie dyżuru prośba o rozmowę – **rozmowa**

**6 status:** informacja o warunkach metrologicznych na kąpielisku – **meteo woda = ... pow = ... wiatr = ... stan = ...**  
w miejscach kropek wstawić należy liczby określające następujące wartości; temperatura wody, temperaturę powietrza, siła wiatru w metrach na sekundę i stan morza w skali Beauforta.

**Przykładowy SMS** informacyjny o warunkach pogodowych:

**meteo woda=15 pow=23 wiatr=3 stan=2** (pamiętać o odstępach po cyfrach)

<b>Kategoria kąpieliska:</b>						<b>###</b>	<b>#DZIEL/0!</b>
Kąpielisko administrowane przez:						#DZIEL/0!	120
Ilość stanowisk:						pkt uzyskanych	pkt możliwych
Ilość ratowników:							
Data audytu:							
Godzina							
<b>Organizacja kąpieliska morskiego</b>							<b>0%</b>
Aktywności	Pływanie	+ 1	+ 3	+ 6	+ 9		
Czytelne wyznaczenie stref aktywności	Brak wyznaczenia 4 stref	Brak wyznaczenia 3 stref	Brak wyznaczenia 2 stref	Brak wyznaczenia 1 strefy	Wyznaczone wszystkie strefy		
Oznaczenie ryzyka standardowymi wzorami znaków	Brak oznaczenia 4 elementów	Brak oznaczenia 3 elementów	Brak oznaczenia 2 elementów	Brak oznaczenia 1 elementu	Wszystko prawidłowo		
Czytelne i estetyczne tablice informacyjne	regulamin	przy wszystkich wejściach	piktogramy najważniejszych znaków zagrożenia	mapka, rozmieszczenie stanowisk, zagrożenia, tel alarm	2 wersje językowe na większości tablic		
Oznaczone drogi ewakuacyjne	do bazy/wieży głównej na kąpielisku	z 1 strony kąpieliska	z 2 stron kąpieliska	wjazd bezpośrednio na plażę	przy wszystkich wejściach na plażę		
Lotnisko	Współrzędne lądowiska w procedurze alarmowej	Współrzędne lądowiska potwierdzone przez LPR	Procedura współpracy z HEMS z piktogramami	Miejsce na lądowisko	Lądowisko		
Gotowość h/dobę	do 8	od 8,5 do 10	od 10,5 do 14	od 14,5 do 24	24		
<b>Wyposażenie kąpieliska morskiego</b>							<b>liczba stanowisk: 0</b>
Publiczny sprzęt ratunkowy	Jest	Rozmieszczony co 100m	Rozmieszczony co 50m	Na odpowiedniej wysokości	Wymieniany co 3 lata		#DZIEL/0!
Apteczka stanowiska	Podstawowa	xxx	R 0	R 0 + tlen	R 1 (standard)		#DZIEL/0!
Ilość:							#DZIEL/0!
Deska	Nosze ratunkowe	xxx	Goła deska	Niekompletna	Komplet		#DZIEL/0!
Ilość:							#DZIEL/0!
Stanowiskowy sprzęt (w pełni sprawny, atest)	Tuba elektroakustyczna	Lornetka	Tablice hydrometeo	Atestowana rzutka	Lina asekuracyjna		#DZIEL/0!
Ilość:							#DZIEL/0!
Zaplecze	Pomieszczenie medyczne	Bazowa apteczka R1	Kompletna deska	Magazynki na sprzęt	AED		
Wyposażenie osobiste ratownika (pkt. za każdy)	Pas ratowniczy / Boja SP	Gwizdek	Indywidualne ABC	Indywidualna apteczka	Indywidualna pianka		
Łodzie	Łódź wiosłowa na 100m	Ratownicza łódź wiosłowa na 100m	Łódź motorowa na kąpielisku	Ratownicza łódź motorowa/skuter	Rat. łódź motor na 400m		
Dod. sprzęt* (pkt. za każdy),	AED, Skuter, Łódź motorowa, deska rat, kajak rat, quad, jeep, poduszkiowiec (zaznaczyć właściwy)						
<b>Ratownicy</b>							<b>liczba ratowników: 0</b>
Kwalifikacje zatrudnionych zespołów	1 Rat. Wodny	2 Rat. Morski 1 Rat. WOPR bez KPP	2 Rat. Morski 1 Rat. WOPR z KPP	tylko Rat. Wodni Morscy	koordynator: Starszy Ratownik Wodny		0%
Ile stanowisk:							0
Staże (4ty ratownik)	xxx	MR na dyż. społ	4ty R WOPR na stażu bezpłatnie	xxx	4ty R WOPR na stażu płatnym		#DZIEL/0!
Ile stanowisk:	xxx			xxx			#DZIEL/0!
Jednolite stroje	Nie kompletny		Komplet Stary wzór		Komplet Nowy		
<b>Sygnalizacja alarmowa</b>							<b>0%</b>
Łączność	Radio na wszystkich stanowiskach	Dodatkowo łączność zapasowa	Schemat łączności	System łączności	Kąpielisko w systemie		
Sygnalizacja alarmowa (pkt za każdy)	Kąpieliskowa tablica informacyjne	Megafon	Syrena alarmowa	Zew. maszt informacyjny	System nagłośnienia publicznego		
<b>Zaplecze socjalno bytowe</b>							<b>0%</b>
Sanitariaty za free (dostępność < 200m.)	Toi toi - publiczny	Toi toi - dla ratowników	Sanitariat publ. dozorowany	Umowy z lokalami	Sanitariaty dla ratowników		
Zakwaterowanie*	Dopuszczający	Dostateczny	Średni standard:	Dobry	Wyski standard		
Minimum:	Szkoła, Remiza inne pomieszczenie przystosowane z sanitariatem i prysznicem	Pokoje wielosobowe Toaleta w bud, Łazienka w bud,	w bud: Toaleta Łazienka Aneks Kuchenny	W pokoju: max 4 os Toaleta Łazienka Kuchnia w bud.	W pokoju: max 3 os Toaleta Łazienka Kuchnia		
Posiłki (wg. norm)	Śniadanie/Kolacja	Śniad + Kolacja	Obiad	Obiad + śniad / kolacja	Pełny catering		
Zarobki średnie (netto)	1300 - 1500	1501 - 1700	1701 - 1900	1901 - 2100	powyżej 2100		
<b>Dokumentacja</b>							<b>0%</b>
Dokumentacja (pkt. za każdy)	Dzienniki pracy	Protokoły akcji ratunkowych	Karta udzielonej pomocy medycznej	Procedury alarmowe	Procedury standardowe		



Kategoria kąpieliska:	nazwa / miejscowość					###	#DZIEL/0!
Kąpielisko administrowane przez:						#DZIEL/0!	110
Ilość stanowisk:						pkt uzyskanych	pkt możliwych
Ilość ratowników:							
Data audytu:							
Godzina							
Organizacja kąpieliska morskiego							0%
Aktywności	Pływanie	+ 1	+ 2	+ 3	+ 4		
Czytelne wyznaczenie stref aktywności	Brak wyznaczenia 4 stref	Brak wyznaczenia 3 stref	Brak wyznaczenia 2 stref	Brak wyznaczenia 1 strefy	Wyznaczone wszystkie strefy		
Oznaczenie ryzyka standardowymi wzorami znaków	Brak oznaczenia 4 elementów	Brak oznaczenia 3 elementów	Brak oznaczenia 2 elementów	Brak oznaczenia 1 elementu	Wszystko prawidłowo		
Czytelne i estetyczne tablice informacyjne	regulamin	przy wszystkich wejściach	piktogramy najważniejszych znaków zagrożeń	mapka, rozmieszczenie stanowisk, zagrożenia, tel alarm	2 wersje językowe na większości tablic		
Oznaczone drogi ewakuacyjne	Droga ewakuacyjna	Zakaz parkowania	Zakaz wjazdu	Droga utwardzona	Bezpośrednio na plaże		
Lotnisko	Współrzędne lądowiska w procedurze alarmowej	Współrzędne lądowiska potwierdzone przez LPR	Procedura współpracy z HEMS z piktogramami	Miejsce na lądowisko	Lądowisko		
Gotowość h/dobę	do 8	od 8,5 do 9	od 9,5 do 10	od 10,5 do 12	24		
Wyposażenie kąpieliska śródlądowego							liczba stanowisk: 0 #DZIEL/0!
Publiczny sprzęt ratunkowy	Jest	Rozmieszczony co 100m	Rozmieszczony co 50m	Na odpowiedniej wysokości	Wymieniany co 3 lata	0	
Apteczka stanowiska	Podstawowa	xxx	R 0	R 0 + tlen	R 1 (standard)	#DZIEL/0!	
Ilość:						#DZIEL/0!	
Deska	Nosze ratunkowe	xxx	Goła deska	Niekompletna	Komplet	#DZIEL/0!	
Ilość:		xxx				#DZIEL/0!	
Stanowiskowy sprzęt (w pełni sprawny, atest)	Tuba elektroakustyczna	Lornetka	Tablice hydrometeo	Atestowana rzutka	Lina asekuracyjna	#DZIEL/0!	
Ilość:						#DZIEL/0!	
Zaplecze	Pomieszczenie medyczne	Bazowa apteczka R1	Kompletna deska	AED	Magazynki na sprzęt / Social		
Wyposażenie osobiste ratownika (pkt. za każdy)	Pas ratowniczy / Boja SP	Gwizdek	Indywidualne ABC	Indywidualna apteczka	Indywidualna pianka		
Łodzie	Łódź wiosłowa na 100m	xxx	Ratownicza łódź wiosłowa na 100m	Łódź motorowa na kąpielisku	Ratownicza łódź motorowa		
Ratownicy							liczba ratowników: 0 #DZIEL/0!
Kwalifikacje zatrudnionych zespołów	2 Rat. WOPR bez Rat. Śródl.	1 Rat. Śródl. 1 Rat. WOPR bez KPP	1 Rat. Śródl. 1 Rat. WOPR z KPP	2 Rat. Wodnych Śródlądowych	koordynator: Starszy Ratownik Wodny	0%	
Ile stanowisk:						0,0	
Staże (4ty ratownik)	xxx	MR na dyż. społ	3ci R WOPR na stażu bezpłatnie	xxx	3ci R WOPR na stażu płatnym	#DZIEL/0!	
Ile stanowisk:	xxx			xxx		#DZIEL/0!	
Jednolite stroje	Nie kompletny	Koszulka i spodenki	Komplet sztukowany	Komplet Stary wzór	Komplet logo PRM		
Sygnalizacja alarmowa							0%
Łączność	Radio na wszystkich stanowiskach	Schemat łączności	System łączności	Łączność VHF z CPR/PSK/PR	Kąpielisko w systemie	0	
Sygnalizacja alarmowa (pkt za każdy)	Kąpieliskowa tablica informacyjne	Megafon	Syrena alarmowa	Zew. maszt informacyjny	System nagłośnienia publicznego		
Zaplecze socjalno bytowe							0%
Sanitariaty za free (dostępność < 200m.)	Toi toi - publiczny	Toi toi - dla ratowników	Sanitariat publ. dozorowany	Umowa z lokalem	Sanitariat dla ratowników		
Zakwaterowanie*	Dopuszczający	Dostateczny	Średni standard:	Dobry	Wyski standard	xxx	
Minimum:	Szkoła, Remiza inne pomieszczenie przystosowane z sanitariatem i prysznicem	Pokoje wielosobowe Toaleta w bud, Łazienka w bud,	w bud: Toaleta Łazienka Aneks Kuchenny	W pokoju: max 4 os Toaleta Łazienka Kuchnia w bud.	W pokoju: max 3 os Toaleta Łazienka Kuchnia		
Posiłki (wg. norm)	Śniadanie/Kolacja	Śniad + Kolacja	Obiad	Obiad + śniad / kolacja	Pełny catering		
Zarobki średnie (netto)	1300 - 1500	1501 - 1700	1701 - 1900	1901 - 2100	powyżej 2100		
Dokumentacja							0%
Dokumentacja (pkt. za każdy)	Dzienniki pracy	Protokoły akcji ratunkowych	Karta udzielonej pomocy medycznej	Procedury alarmowe	Procedury standardowe		

## WZÓR WNIOSKU DO WOPR

....., dnia .....

.....  
miejsowość

**WODNE OCHOTNICZE  
POGOTOWIE RATUNKOWE  
WOJEWÓDZTWA ZACHODNIOPOMORSKIEGO  
ZARZĄD W SZCZECINIE  
UL. GEN. J. SOWIŃSKIEGO 68  
70-236 SZCZECIN**

W celu podniesienia bezpieczeństwa osób pływających, kąpiących się i uprawiających sporty wodne na akwenu: ....., na podstawie Dz. U. nr 57 poz. 358 i uchwały Zarządu Głównego Nr 8/4/IX/09 z dnia 05.12.2009 § 14 pkt. 1 („Jednostki pływające WOPR posiadają napis WOPR, symbol literowy i kolejny nr ewidencyjny nadawany przez właściwą jednostkę wojewódzką WOPR”) zwracam się z wnioskiem o wpisanie łodzi motorowej do ewidencji WOPR woj. Zachodniopomorskiego i nadanie jej statutu jednostki ratowniczej.

Oświadczam, że zgłoszona łódź będzie spełniać obligatoryjne kryteria ratownicze (zawarte w załączniku) przez cały okres wpisu do ewidencji WOPR.

- 1. Załącznik nr 1 „ZGŁOSZENIE ŁODZI MOTOROWEJ DO EWIDENCJI WOPR  
WOJ. ZACHODNIOPOMORSKIEGO.”**
- 2. Kserokopia dowodu rejestracyjnego.**

**Osoba do kontaktu:**

Imię i Nazwisko .....

Tel.: .....

Mail: .....





**RATOWNICY**  
**–STOPNIE, WERYFIKACJA**

## WSTĘP

Realizacja podstawowych zadań z zakresu zapewnienia bezpieczeństwa osobom pływającym, kąpiącym się w miejscach wyznaczonych oraz osobom uprawiającym sporty wodne jest jednym z kluczowych elementów łańcucha bezpieczeństwa wodnego. Zadanie to należące zarówno do osób prawnych i fizycznych prowadzących nad wodą działalność w tym zakresie, jak i do jednostek administracji zespolonej, niezespolonej oraz samorządowej byłoby niewykonalne bez profesjonalnej, dobrze przygotowanej kadry ratowniczej. Odpowiadając na zapotrzebowanie organizatorów kąpielisk Wodne Ochotnicze Pogotowie Ratunkowe przygotowuje specjalistów – ratowników wodnych – do pełnienia opieki nad ludzkim życiem.

W pełni świadomi Ratownicy Wodni spełniający surowe normy ustawy o Państwowym Ratownictwie Medycznym pojawiając się w pracy z nowymi uprawnieniami np. z zakresu kwalifikowanej pierwszej pomocy ułatwiają gestorom obiektów proces doboru profesjonalnej kadry ratowniczej. W niniejszym rozdziale znajdują się akty prawne opisujące kompetencje poszczególnych stopni, wzory kart identyfikacyjnych oraz wzór potwierdzenia posiadania ważnych uprawnień. Utrzymanie stałego, wysokiego poziomu sprawności fizycznej ratownika potwierdza pozytywnie zaliczona raz na trzy lata weryfikacja umiejętności oraz wiedzy odpowiednio wpisana w legitymacjach ratowniczych.



**UCHWAŁA NR 36/6/IX/10**  
**ZARZĄDU WOJEWÓDZKIEGO**  
**WODNEGO OCHOTNICZEGO POGOTOWIA RATUNKOWEGO**  
**WOJEWÓDZTWA ZACHODNIOPOMORSKIEGO**  
**Z DNIA 18 GRUDNIA 2010 ROKU**

**w sprawie prowadzenia dokumentacji korespondencji i ewidencji Wodnego Ochotniczego Pogotowia Ratunkowego Województwa Zachodniopomorskiego**

Na podstawie Uchwały 2/2/VIII/03 oraz 8/4/IX/09 Zarządu Głównego, postanawia się co następuje:

**§ 1**

Wysokość składki członkowskiej Wodnego Ochotniczego Pogotowia Ratunkowego (dalej WOPR) jest ustalana przez Zarząd Główny WOPR i w dniu podjęcia uchwały wynosi 30 złotych.

**§ 2**

Zgodę na potwierdzanie ważności do pracy w legitymacji członka WOPR oraz pobieranie składek od członków WOPR, Prezes WOPR Województwa Zachodniopomorskiego może wydać po spełnieniu wszystkich wymogów zawartych w procedurze obiegu dokumentów członków oddziałów WOPR, znajdującej się w załączniku nr 1.

**§ 3**

1. Prezes Zarządu WOPR Województwa Zachodniopomorskiego może upoważnić prezesa jednostki terenowej WOPR do nadawania stopni Młodszego Ratownika WOPR oraz Ratownika WOPR.

2. Zgodę o której mowa w pkt 1, wydaje się po spełnieniu wszystkich wymogów zawartych w procedurze obiegu dokumentów członków oddziałów WOPR, znajdującej się w załączniku nr 1 oraz prawidłowym rozliczeniu wszystkich zakończonych kursów, zgodnie z uchwałą nr 30/5/IX/10 ZW WOPR z dnia 28 marca 2010 roku.

**§ 4**

Zgodę do potwierdzania ważności uprawnień do pracy przez Prezesów Oddziałów WOPR Województwa Zachodniopomorskiego lub osoby upoważnione wydaje się po spełnieniu wszystkich wymogów zawartych w procedurze obiegu dokumentów członków oddziałów WOPR, znajdującej się w załączniku nr 1 oraz zorganizowaniu co najmniej jednej weryfikacji dla ratowników na terenie funkcjonowania Oddziału WOPR w danym roku.

**§ 5**

Zgody wymienione w § 2, § 3 udzielane są na okres jednego roku kalendarzowego na wniosek Prezesa Jednostki przez Prezesa Jednostki Wojewódzkiej.

**§ 6**

Uchyla się uchwałę Zarządu Wojewódzkiego WOPR nr 31/5/IX/10 z dn. 28 marca 2010 r. w sprawie prowadzenia dokumentacji korespondencji i ewidencji Wodnego Ochotniczego Pogotowia Ratunkowego. Zgody wydane na podstawie uchylonej uchwały zachowują swoją ważność do ostatniego posiedzenia Prezydium Zarządu WOPR w roku 2011.

Załącznik nr 1 do Uchwały 36/6/IX/10

## PROCEDURA OBIEGU DOKUMENTÓW CZŁONKÓW ODDZIAŁÓW WOPR

Wystąpienie do Prezesa Zarządu Wojewódzkiego WOPR o przyznanie zgody na przyjmowanie i potwierdzanie składek członkowskich członków, nadawania stopni Młodszy Ratownik WOPR i Ratownik WOPR oraz potwierdzania ważności uprawnień do pracy przez Prezesów Oddziałów WOPR Województwa Zachodniopomorskiego lub osoby upoważnione zależy od spełnienia wszystkich poniższych warunków:

1. Przeszkolić maksymalnie dwie osoby z Oddziału odpowiedzialne za prowadzenie ewidencji członków w szkoleniu z zakresu systemu ewidencji członkowskiej WOPR, organizowanym bezpłatnie przez WOPR Województwa Zachodniopomorskiego.
2. Uzupełnić i dostarczyć do biura WOPR Województwa Zachodniopomorskiego brakujące karty ewidencyjne członków WOPR, których wykaz znajduje się w biurze.
3. Wprowadzić wszystkich członków Oddziału WOPR do elektronicznego systemu ewidencji (CE).
4. Zweryfikować wprowadzonych do elektronicznego systemu ewidencji członków Oddziału WOPR z informacjami znajdującymi się na kartach ewidencyjnych znajdujących się w biurze Zarządu WOPR wspólnie z pracownikiem biura.
5. Złożyć sprawozdania z działalności Oddziału WOPR zgodnie z uchwałą 13/3/IX/09 w sprawie sprawozdawczości.
6. Przedłożyć listy imienne członków, którzy opłacili składki w Oddziale za dany rok i przekazać środki finansowe należne jednostce wojewódzkiej WOPR i Zarządowi Głównemu WOPR, wynikające z odrębnych przepisów.
7. Uzupełnić informacje dotyczące danych teleadresowych Oddziału, a w szczególności: osób/osoby zarządzającej Oddziałem, zasięgu działania, ilości i parametrów posiadanych łodzi ratowniczych (wraz ze zdjęciami), posiadanego sprzętu szkoleniowego oraz pozostałych w celu uaktualnienia informacji na stronie Zachodniopomorskiego WOPR oraz sporządzania sprawozdawczości centralnej.

L.p.	Rodzaj działania	Wynik działania	
		Nie	Tak
1	Posiadanie co najmniej dwóch członków Oddziału przeszkolonych z zakresu funkcjonowania elektronicznego systemu ewidencji		
2	Dostarczenie Kart Ewidencyjnych Członka WOPR do biura Zarządu Woj. WOPR		
3	Wprowadzenie do systemu ewidencji WOPR wszystkich członków Oddziału		
4	Zgodność wprowadzonych danych z kartami ewidencyjnymi w biurze ZW		
5	Złożenie sprawozdania zgodnie z uchwałą 13/3/IX/09		
6	Przedłożenie listy imiennej członków opłacających składkę za dany rok kalendarzowy oraz rozliczenie finansowe przyjętych składek przez Oddział*		
7	Uzupełnienie informacji zawartych w pkt. 7		
8	Przeprowadzenie weryfikacji ratowników na terenie funkcjonowania Oddziału WOPR		

\* jeżeli dotyczy

Podpis osoby odbierającej dokumentację

.....

Zaznaczenie wszystkich pól na „TAK” w procedurze obiegu dokumentów członków Oddziału WOPR, stanowi podstawę do wnioskowania do Prezesa Zarządu Wojewódzkiego WOPR, aby wydał zgodę na potwierdzanie ważności do pracy w legitymacji członka WOPR oraz pobieranie składek od członków WOPR.



**UCHWAŁA NR 5/6/09**  
**PREZYDIUM ZARZĄDU GŁÓWNEGO**  
**WODNEGO OCHOTNICZEGO POGOTOWIA RATUNKOWEGO**  
**Z DNIA 5 GRUDNIA 2009 ROKU**  
**w sprawie stopni ratowników i instruktorów WOPR**

Na podstawie § 22 ust. 1 i § 21 pkt. 3 Statutu Wodnego Ochotniczego Pogotowia Ratunkowego, zwanego dalej „WOPR”, w związku z § 3 ust. 1 pkt 4 Rozporządzenia Ministra Spraw Wewnętrznych i Administracji z dnia 12 listopada 2002 roku w sprawie szczegółowego zakresu obowiązków i uprawnień specjalistycznych organizacji ratowniczych, warunków ich wykonywania przez inne organizacje ratownicze oraz rodzaju i wysokości świadczeń przysługujących ratownikom górskim i wodnym w związku z udziałem w akcji ratowniczej, postanawia się, co następuje:

**§ 1**

1. WOPR nadaje ratownikom stopnie:
  - 1) młodszy ratownik WOPR;
  - 2) ratownik WOPR.
2. WOPR nadaje ratownikom zawodowym stopnie:
  - 1) ratownik wodny pływalni;
  - 2) ratownik wodny śródlądowy;
  - 3) ratownik wodny morski;
  - 4) starszy ratownik wodny.

**§ 2**

1. WOPR nadaje instruktorom stopnie:
  - 1) młodszy instruktor WOPR;
  - 2) instruktor WOPR;
  - 3) instruktor wykładowca WOPR.

**§ 3**

1. WOPR prowadzi kursy przygotowujące do egzaminu na stopnie oraz szkolenia specjalistyczne w zakresie ratownictwa wodnego i bezpieczeństwa na obszarach wodnych.
2. Kursy, o których mowa w ust. 1, przygotowują do egzaminu na stopnie WOPR i do uzyskania specjalistycznych uprawnień z zakresu bezpieczeństwa na obszarach wodnych.
3. WOPR prowadzi egzaminy na stopnie ratowników WOPR i ratowników wodnych i instruktorów WOPR.
4. Szkolenia specjalistyczne prowadzi się w celu poszerzenia wiedzy oraz kształcenia i doskonalenia umiejętności ratowników i instruktorów WOPR.
5. Szkolenia specjalistyczne przygotowują do egzaminów potwierdzających uzyskanie specjalizacji.
6. Warunki uzyskania specjalizacji, o której mowa w ust. 5, określone są w programach szkoleń specjalistycznych.

**§ 4**

1. Młodszy ratownik WOPR może:
  - 1) pełnić dyżury społeczne pod nadzorem ratownika starszego stopniem w parkach wodnych i pływalniach oraz na kąpieliskach.
  - 2) udzielać pierwszej pomocy zgodnie z zasadami określonymi w ustawie z dnia 8 września 2006 roku o Państwowym Ratownictwie Medycznym (Dz. U. z 2006 r. Nr 191, poz. 1410, z późn. zm.), zwana dalej „ustawą o PRM”.
2. Młodszy ratownik WOPR nie może pracować w charakterze ratownika.

**§ 5**

1. Ratownik WOPR jest asystentem ratownika starszego stopniem i może:
  - 1) pracować w parkach wodnych i pływalniach oraz na kąpieliskach;
  - 2) udzielać pierwszej pomocy i asystować podczas udzielania kwalifikowanej pierwszej pomocy zgodnie z ustawą o PRM.
2. Ratownik WOPR nie może pracować samodzielnie.
3. Liczba zatrudnionych ratowników WOPR nie może przekraczać połowy stanu zatrudnionych ratowników, 50% zatrudnionych ratowników musi posiadać wyższe uprawnienia.

**§ 6**

1. Ratownik wodny pływalni może:
  - 1) wykonywać czynności ratownika WOPR;
  - 2) udzielać kwalifikowanej pierwszej pomocy zgodnie z ustawą o PRM;
  - 3) pełnić funkcję kierownika zespołu ratowników w parkach wodnych i pływalniach.

**§ 7**

1. Ratownik wodny śródlądowy może:
  - 1) wykonywać czynności ratownika WOPR;
  - 2) udzielać kwalifikowanej pierwszej pomocy zgodnie z ustawą o PRM;
  - 3) pełnić funkcję kierownika zespołu ratowników na śródlądowych kąpieliskach i obszarach wodnych.

**§ 8**

1. Ratownik wodny morski może:
  - 1) wykonywać czynności ratownika WOPR;
  - 2) udzielać kwalifikowanej pierwszej pomocy zgodnie z ustawą o PRM;
  - 3) pełnić funkcję kierownika zespołu ratowników na kąpieliskach morskich oraz przybrzeżnych i wewnętrznych wodach morskich.

**§ 9**

1. Starszy ratownik wodny może:
  - 1) pracować w parkach wodnych i pływalniach oraz na kąpieliskach.



- 2) pełnić funkcję kierownika zespołów ratowników.
- 3) udzielać kwalifikowanej pierwszej pomocy, o której mowa w art. 3 pkt 2 ustawy o PRM.

#### § 10

1. Młodszy instruktor WOPR może:
  - 1) prowadzić kursy przygotowujące do egzaminu na stopień młodszego ratownika WOPR pod nadzorem co najmniej instruktora WOPR;
  - 2) pełnić funkcję asystenta instruktora WOPR lub instruktora wykładowcy WOPR podczas prowadzenia zajęć na kursach ratowników WOPR, ratowników wodnych i szkoleniach specjalistycznych WOPR.

#### § 11

1. Instruktor WOPR może:
  - 1) kierować i prowadzić kursy przygotowujące do egzaminu na stopnie młodszego ratownika WOPR, ratownika WOPR, ratownika wodnego oraz prowadzić szkolenia specjalistyczne;
  - 2) egzaminować na stopień młodszego ratownika WOPR;
  - 3) brać udział w komisjach egzaminacyjnych na stopnie ratowników WOPR, ratowników wodnych i podczas szkoleń specjalistycznych;
  - 4) po powołaniu na staż asystencki, prowadzić zajęcia na kursach przygotowujących do egzaminu na stopień starszego ratownika wodnego, młodszego instruktora WOPR i instruktora WOPR.

#### § 12

1. Instruktor wykładowca WOPR może:
  - 1) kierować i prowadzić kursy przygotowujące do zdania egzaminu na stopnie ratowników WOPR i ratowników wodnych oraz szkolenia specjalistyczne;
  - 2) egzaminować na stopień młodszego ratownika WOPR;
  - 3) brać udział w komisjach egzaminacyjnych na stopnie ratownika WOPR, starszego ratownika wodnego, ratowników wodnych, młodszego instruktora WOPR i instruktora WOPR oraz podczas szkoleń specjalistycznych WOPR.

#### § 13

1. Kursy oraz szkolenia specjalistyczne prowadzi się zgodnie z właściwymi programami.
2. Programy kursów przygotowujących do egzaminu na stopnie WOPR, po uzyskaniu pozytywnej opinii Prezydium ZG WOPR, zatwierdza właściwy w sprawach szkolenia członek Prezydium Zarządu Głównego WOPR, a wprowadza do użytku Prezes WOPR.
3. Zatwierdzanie i wprowadzanie programów szkoleń specjalistycznych określają odrębne przepisy.

#### § 14

1. Prezes WOPR powołuje kadrę instruktorów i asystentów szkoleń centralnych, po zapoznaniu się z opinią Prezydium Zarządu Głównego WOPR.
2. Kadrę instruktorów i asystentów szkoleń centralnych powierzonych do realizacji jednostkom WOPR, po uzyskaniu

pozytywnej opinii właściwego w sprawach szkolenia członka Prezydium Zarządu Głównego WOPR, powołuje prezes właściwej jednostki WOPR.

3. Zajęcia na kursach i szkoleniach specjalistycznych mogą prowadzić pod nadzorem co najmniej instruktora WOPR specjaliści nie posiadający stopni WOPR.
4. W programach kursów i szkoleń specjalistycznych określa się szczegółowe zakresy wiedzy i umiejętności absolwentów.

#### § 15

1. Traci moc uchwała nr 1/5/08 Prezydium Zarządu Głównego WOPR z dnia 6 grudnia 2008 roku w sprawie stopni ratowników i instruktorów WOPR.
2. Uchwała wchodzi w życie z dniem 1 stycznia 2010 roku.



**UCHWAŁA NR 4/7/10**  
**PREZYDIUM ZARZĄDU GŁÓWNEGO**  
**WODNEGO OCHOTNICZEGO POGOTOWIA RATUNKOWEGO**  
**Z DNIA 20 LUTEGO 2010 ROKU**

**w sprawie egzaminów, weryfikacji, unifikacji i uprawnień instruktorów**

Na podstawie § 22 ust. 1 Statutu Wodnego Ochotniczego Pogotowia Ratunkowego, zwanego dalej „WOPR”, postanawia się, co następuje:

**§ 1**

1. WOPR przeprowadza egzaminy na stopnie instruktorów i ratowników.
2. Potwierdzeniem posiadania stopnia jest ważna karta identyfikacyjna, wydana przez biuro Zarządu Głównego WOPR.

**§ 2**

1. Prezes Zarządu Głównego WOPR podejmuje decyzje w sprawie egzaminów centralnych na stopnie:
  - 1) starszych ratowników wodnych;
  - 2) młodszych instruktorów WOPR;
  - 3) instruktorów WOPR.
2. Prezes właściwej jednostki wojewódzkiej WOPR podejmuje decyzje w sprawie egzaminów na stopnie:
  - 1) młodszych ratowników WOPR;
  - 2) ratowników WOPR;
  - 3) ratowników wodnych:
    - a) pływalni,
    - b) śródlądowych,
    - c) morskich.
3. Prezes właściwej jednostki wojewódzkiej WOPR może upoważnić prezesa jednostki terenowej WOPR do podejmowania decyzji w sprawie egzaminów na stopnie:
  - 1) młodszych ratowników WOPR;
  - 2) ratowników WOPR.
4. W decyzjach wymienionych w ust. 1, 2 i 3 powołuje się komisje egzaminacyjne.
5. W przypadku egzaminu na stopień młodszego ratownika WOPR powołuje się egzaminatora, którym może być instruktor wykładowca WOPR lub instruktor WOPR.

**§ 3**

1. Prezes Zarządu Głównego WOPR nadaje stopnie:
  - 1) starszy ratownik wodny;
  - 2) młodszy instruktor WOPR;
  - 3) instruktor WOPR;
  - 4) instruktor wykładowca WOPR.
2. Prezes właściwej jednostki wojewódzkiej WOPR nadaje stopnie:

- 1) młodszy ratownik WOPR;
- 2) ratownik WOPR;
- 3) ratownik wodny:
  - a) pływalni,
  - b) śródlądowy,
  - c) morski.
3. Prezes właściwej jednostki wojewódzkiej WOPR może upoważnić prezesa jednostki terenowej WOPR do nadawania stopni:
  - 1) młodszy ratownik WOPR;
  - 2) ratownik WOPR.

#### § 4

Zasady i tryb przeprowadzania egzaminów na stopnie określa regulamin egzaminów stanowiący załącznik nr 1 do niniejszej uchwały.

#### § 5

1. Starsi ratownicy WOPR, ratownicy WOPR i ratownicy wodni podlegają weryfikacji raz na 3 lata.
2. Młodszy instruktorzy WOPR, instruktorzy WOPR oraz instruktorzy wykładowcy WOPR podlegają unifikacji raz na 3 lata.
3. Weryfikacja i unifikacja jest prowadzona zgodnie z wytycznymi wydanymi przez członka Zarządu Głównego WOPR właściwego w sprawach edukacji.

#### § 6

1. Prezes WOPR podejmuje decyzje w sprawie uprawnienia instruktorów WOPR do prowadzenia kursów oraz szkolenia i egzaminowania.
2. Prezesi jednostek wojewódzkich WOPR lub osoby przez nich upoważnione składają wykazy instruktorów WOPR danego województwa wraz z ich rocznymi sprawozdaniami z działalności, według określonego decyzją Prezesa WOPR wzoru, w terminie do dnia 30 listopada.
3. W szczególnych sytuacjach prezes jednostki wojewódzkiej WOPR lub osoba przez niego upoważniona może uzupełnić listę po terminie określonym w ust. 2.
4. Prezes WOPR może umieścić w wykazie wymienionym w ust. 1 instruktorów przydatnych do realizacji przedsięwzięć centralnych WOPR, którzy nie znaleźli się na listach wymienionych w ust. 2.
5. W sprawie instruktorów, którzy uzyskali stopień w danym roku kalendarzowym, decyzje o umieszczeniu w wykazie wymienionym w ust. 1 podejmuje Prezes WOPR po uzyskaniu protokołów z egzaminów.

#### § 7

Traci moc Uchwała nr 1 K/09 Prezydium Zarządu Głównego WOPR z dnia 16 marca 2009 roku w sprawie egzaminów, weryfikacji i unifikacji.

#### § 8

Uchwała wchodzi w życie z chwilą podjęcia.



**UCHWAŁA NR 13/3/IX/09**  
**ZARZĄDU WOJEWÓDZKIEGO**  
**WODNEGO OCHOTNICZEGO POGOTOWIA RATUNKOWEGO**  
**WOJEWÓDZTWA ZACHODNIOPOMORSKIEGO**  
**Z DNIA 29 MARCA 2009 R.**

**w sprawie struktury organizacyjnej i sprawozdawczości**

Na podstawie § 21, pkt 8, Statutu Wodnego Ochotniczego Pogotowia Ratunkowego zwanego dalej WOPR oraz Uchwały Zarządu Głównego z dnia 13.04.2008r. w sprawie organizacji, postanawia się, co następuje:

**§ 1**

1. WOPR woj. Zachodniopomorskiego posiada strukturę zgodną z podziałem administracyjnym kraju oraz władze na szczeblu wojewódzkim i terenowym.
2. Na szczeblu terenowym funkcjonują następujące jednostki terenowe WOPR;
  - a. Oddział Lewobrzeże w Szczecinie właściwy dla miasta na prawach powiatu,
  - b. Oddział Prawobrzeże w Szczecinie właściwy dla miasta na prawach powiatu,
  - c. Oddział Szczeciński w Szczecinie właściwy dla miasta na prawach powiatu,
  - d. Oddział w Goleniowie właściwy dla miasta i powiatu goleniowskiego,
  - e. Oddział w Policach właściwy dla miasta i powiatu polickiego,
  - f. Oddział w Choszcznie właściwy dla miasta i powiatu choszczeńskiego,
  - g. Oddział w Myśliborzu właściwy dla miasta i powiatu myśliborskiego,
  - h. Oddział w Drawsku Pomorskim właściwy dla miasta i powiatu drawskiego,
  - i. Oddział Środkowopomorskie Regionalne WOPR w Koszalinie właściwy dla miasta na prawach powiatu i powiatu koszalińskiego,
  - j. Oddział w Kamieniu Pomorskim właściwy dla miasta i powiatu kamieńskiego,
  - k. Oddział w Wałczu właściwy dla miasta i powiatu wałeckiego,
  - l. Oddział w Świnoujściu właściwy dla miasta na prawach powiatu,
  - m. Oddział w Gryfinie właściwy dla miasta i powiatu gryfińskiego,
  - n. Oddział w Stargardzie Szczecińskim właściwy dla miasta i powiatu stargardzkiego,
  - o. Oddział w Szczecinku właściwy dla miasta i powiatu szczecineckiego,
  - p. Oddział w Sławnie właściwy dla miasta i powiatu sławieńskiego,
  - q. Oddział w Kołobrzegu właściwy dla miasta i powiatu kołobrzесьkiego,
  - r. Oddział w Gryficach właściwy dla miasta i powiatu gryfickiego,
  - s. Oddział w Świdwinie właściwy dla miasta i powiatu świdwińskiego.
3. Jednostki terenowe WOPR działają w ramach struktur wojewódzkich WOPR i mogą posiadać osobowość prawną.
4. Jednostki terenowe WOPR przyjmują członków oraz drużyny WOPR z terenu swojego działania.
5. Jednostki terenowe mogą prowadzić działalność na terenie innym niż wymieniony w ust 2 po uzyskaniu zgody właściwej jednostki WOPR.

## § 2

1. Jednostki terenowe WOPR sporządzają roczne sprawozdanie z działalności na terenie funkcjonowania w formie pisemnej i elektronicznej oraz przesyłają je do biura Zarządu Wojewódzkiego WOPR do dnia 31 grudnia.
2. Jednostki terenowe WOPR posiadające osobowość prawną sporządzają roczne sprawozdanie finansowe w formie pisemnej i elektronicznej oraz przesyłają je do biura Zarządu Wojewódzkiego WOPR do dnia 31 marca.

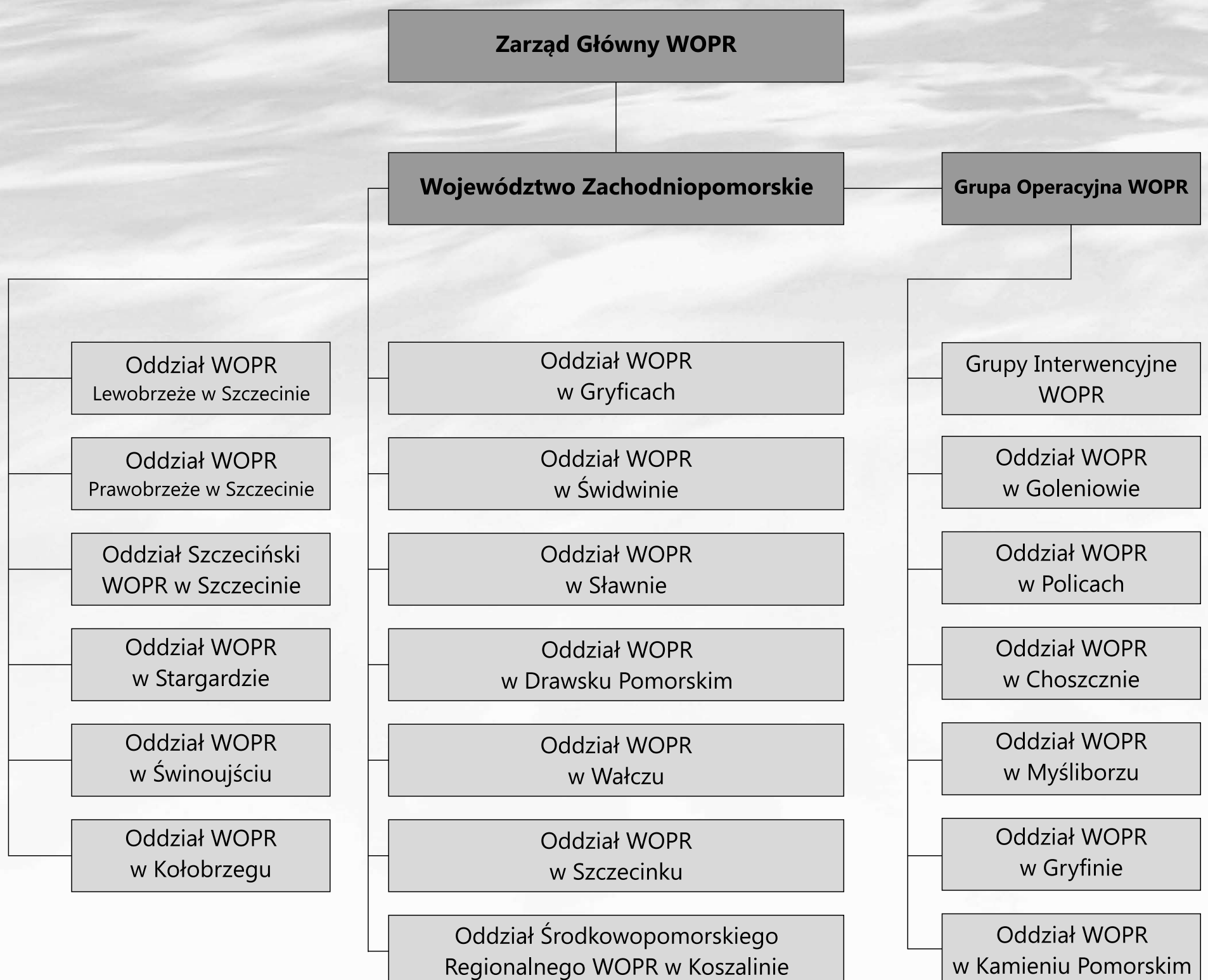
## § 3

Wzór sprawozdania określany jest corocznie przez ZG WOPR.

## § 4

Uchwała wchodzi w życie z dniem podjęcia.

## STRUKTURA ORGANIZACYJNA ZACHODNIOPOMORSKIEGO WOPR





## WZÓRY KART IDENTYFIKACYJNYCH

(RATOWNIK WODNY MORSKI, RATOWNIK WODNY PŁYWALNI, RATOWNIK WODNY ŚRÓDLĄDOWY)

**WODNE OCHOTNICZE POGOTOWIE RATUNKOWE**

NAZWISKO / SURNAME

IMIE / FIRST NAME

PESEL / PERSONAL NUMBER

ORGAN WYDAJĄCY / ISSUE  
**Zarząd Główny WOPR w Warszawie**  
**Board of Directors of WOPR in Warsaw**

STOPIEŃ / RANK  
**RATOWNIK WODNY MORSKI /**  
**SURF LIFEGUARD**

PODPIS / SIGNATURE

NUMER LEGITYMACJI WOPR /  
WOPR IDENTITY CARD No.



Wodne Ochotnicze Pogotowie Ratunkowe  
jest członkiem International Life Saving Federation of Europe  
Volunteer Water Rescue Service is a member  
of International Life Saving Federation of Europe

RATOWNIK WODNY MORSKI może:

- 1) wykonywać czynności ratownika WOPR;
- 2) udzielać kwalifikowanej pierwszej pomocy;
- 3) pełnić funkcję kierownika zespołu ratowników na kąpieliskach morskich oraz przybrzeżnych i wewnętrznych wodach morskich.

WAŻNE NA ROK /  
VALID FOR YEAR

SURF LIFEGUARD has the right to:

- 1) do the activities of WOPR Lifesaver;
- 2) do the resuscitation and first aid;
- 3) be a supervisor of a lifesavers team on sea watering places and inland sea waters.

**WODNE OCHOTNICZE POGOTOWIE RATUNKOWE**

NAZWISKO / SURNAME

IMIE / FIRST NAME


PESEL / PERSONAL NUMBER

ORGAN WYDAJĄCY / ISSUE  
**Zarząd Główny WOPR w Warszawie**  
**Board of Directors of WOPR in Warsaw**

STOPIEŃ / RANK  
**RATOWNIK WODNY PŁYWALNI /**  
**POOL LIFEGUARD**

PODPIS / SIGNATURE

NUMER LEGITYMACJI WOPR /  
WOPR IDENTITY CARD No.



Wodne Ochotnicze Pogotowie Ratunkowe  
jest członkiem International Life Saving Federation of Europe  
Volunteer Water Rescue Service is a member  
of International Life Saving Federation of Europe

RATOWNIK WODNY PŁYWALNI może:

- 1) wykonywać czynności ratownika WOPR;
- 2) udzielać kwalifikowanej pierwszej pomocy;
- 3) pełnić funkcję kierownika zespołu ratowników w parkach wodnych i pływalniach.

WAŻNE NA ROK /  
VALID FOR YEAR

POOL LIFEGUARD has the right to:

- 1) do the activities of WOPR Lifesaver;
- 2) do the resuscitation and first aid;
- 3) be a supervisor of a lifesavers team on water parks and swimming pools.

**WODNE OCHOTNICZE POGOTOWIE RATUNKOWE**

NAZWISKO / SURNAME

IMIE / FIRST NAME


PESEL / PERSONAL NUMBER

ORGAN WYDAJĄCY / ISSUE  
**Zarząd Główny WOPR w Warszawie**  
**Board of Directors of WOPR in Warsaw**

STOPIEŃ / RANK  
**RATOWNIK WODNY ŚRÓDLĄDOWY /**  
**INLAND OPEN WATERS LIFEGUARD**

PODPIS / SIGNATURE

NUMER LEGITYMACJI WOPR /  
WOPR IDENTITY CARD No.



Wodne Ochotnicze Pogotowie Ratunkowe  
jest członkiem International Life Saving Federation of Europe  
Volunteer Water Rescue Service is a member  
of International Life Saving Federation of Europe

RATOWNIK WODNY ŚRÓDLĄDOWY może:

- 1) wykonywać czynności ratownika WOPR;
- 2) udzielać kwalifikowanej pierwszej pomocy;
- 3) pełnić funkcję kierownika zespołu ratowników na kąpieliskach i otwartych wodach śródlądowych.

WAŻNE NA ROK /  
VALID FOR YEAR

INLAND OPEN WATERS LIFEGUARD has the right to:

- 1) do the activities of WOPR Lifesaver;
- 2) do the resuscitation and first aid;
- 3) be a supervisor of a lifesavers team on watering places and inland open waters.




## WZÓRY KART IDENTYFIKACYJNYCH (MŁODSZY RATOWNIK WOPR, RATOWNIK WOPR, STARSZY RATOWNIK WOPR)

**WODNE OCHOTNICZE POGOTOWIE RATUNKOWE**

NAZWISKO / SURNAME  
IMIE / FIRST NAME  
PESEL / PERSONAL NUMBER  
ORGAN WYDAJĄCY / ISSUE  
**ZARZĄD GŁÓWNY WOPR**  
**BOARD OF DIRECTORS OF WOPR**  
STOPIEŃ / RANK  
**MŁODSZY RATOWNIK / SUBALTERN RESCUER**

PODPIS / SIGNATURE

NUMER LEGITYMACJI WOPR /  
No. OF WOPR IDENTITY CARD



Wodne Ochotnicze Pogotowie Ratunkowe  
jest członkiem International Life Saving Federation of Europe  
Voluntary Water Rescue Service is a member  
of International Life Saving Federation of Europe

Młodszy ratownik WOPR ma prawo do pracy pod nadzorem ratownika starszego stopniem, na kąpieliskach i pływalniach oraz w czasie imprez na wodach i nad wodami (liczba zatrudnionych młodszych ratowników WOPR nie może przekraczać połowy stanu zatrudnionych ratowników WOPR).

The subaltern WOPR rescuer has the right to work under supervision of the higher rank rescuer on watering-places and swimming-pools as well as during the events arranged in and on the waters (the number of employed subaltern WOPR rescuers may not exceed the half of employed WOPR rescuers)


WAŻNE DO / VALID TO

**WODNE OCHOTNICZE POGOTOWIE RATUNKOWE**

NAZWISKO / SURNAME  
IMIE / FIRST NAME  
PESEL / PERSONAL NUMBER  
ORGAN WYDAJĄCY / ISSUE  
**Zarząd Główny WOPR w Warszawie**  
**Board of Directors of WOPR in Warsaw**  
STOPIEŃ / RANK  
**RATOWNIK WOPR / WOPR LIFESAVER**

PODPIS / SIGNATURE

NUMER LEGITYMACJI WOPR /  
WOPR IDENTITY CARD No.



Wodne Ochotnicze Pogotowie Ratunkowe  
jest członkiem International Life Saving Federation of Europe  
Volunteer Water Rescue Service is a member  
of International Life Saving Federation of Europe

Ratownik WOPR ma prawo do samodzielnej pracy na kąpieliskach i pływalniach, kolonjach dla dzieci i obozach młodzieżowych oraz w czasie imprez na wodach i nad wodami zgodnie z obowiązującymi w tym zakresie przepisami, a także prowadzenia szkoleń podstawowych.

WOPR Lifesaver has the right to work independently on watering-places and swimming pools, children and youth camps and during events arranged in and on the waters, according to obligatory regulations in this scope, and also conduct basic level training.

WAŻNE NA ROK /  
VALID FOR YEAR

**WODNE OCHOTNICZE POGOTOWIE RATUNKOWE**

NAZWISKO / SURNAME  
IMIE / FIRST NAME  
PESEL / PERSONAL NUMBER  
ORGAN WYDAJĄCY / ISSUE  
**ZARZĄD GŁÓWNY WOPR**  
**BOARD OF DIRECTORS OF WOPR**  
STOPIEŃ / RANK  
**STARSZY RATOWNIK / SENIOR RESCUER**

PODPIS / SIGNATURE

NUMER LEGITYMACJI WOPR /  
No. OF WOPR IDENTITY CARD



Wodne Ochotnicze Pogotowie Ratunkowe  
jest członkiem International Life Saving Federation of Europe  
Volunteer Water Rescue Service is a member  
of International Life Saving Federation of Europe

Starszy ratownik WOPR ma prawo do pełnienia funkcji kierownika zespołu ratowników WOPR, a także samodzielnej pracy na kąpieliskach i pływalniach, kolonjach dla dzieci i obozach młodzieżowych oraz w czasie imprez na wodach i nad wodami zgodnie z obowiązującymi w tym zakresie przepisami, a także do prowadzenia szkoleń podstawowych.

The Senior WOPR rescuer has the right to serve as the WOPR rescue team manager as well as the independent work on the watering-places and swimming-pools, children and youth camps as well as during the events arranged in and on the waters, according to obligatory provisions in this scope and conduct the basic level training.

WAŻNE DO / VALID TO



**WZÓRY KART IDENTYFIKACYJNYCH**  
(INSTRUKTOR WOPR, WYKŁADOWCA WOPR, CZŁONEK WOPR)

**WODNE OCHOTNICZE POGOTOWIE RATUNKOWE**


NAZWISKO / SURNAME

IMIĘ / FIRST NAME

STOPIEN / RANK

**INSTRUKTOR WOPR**  
**WOPR INSTRUCTOR**

NUMER UPRAWNIEN / AUTHORIZATION NUMBER



Wodne Ochotnicze Pogotowie Ratunkowe jest członkiem International Life Saving Federation of Europe  
Voluntary Water Rescue Service is a member of International Life Saving Federation of Europe

Instruktor WOPR ma prawo do prowadzenia zajęć na kursach do stopnia ratownika WOPR włącznie i szkoleniach specjalistycznych, a także samodzielnej pracy na kąpieliskach i pływalniach, koloniach dla dzieci i obozach młodzieżowych oraz w czasie imprez na wodach i nad wodami zgodnie z obowiązującymi w tym zakresie przepisami, może także pełnić funkcję kierownika zespołu ratowników WOPR.

WOPR Instructor has the right to conduct trainings for WOPR Lifesaver rank inclusive and technical trainings, as well as work independently on watering places and swimming pools, children and youth camps and during events arranged in and on waters, according to obligatory regulations in this scope, and also serve as WOPR rescue team manager.

WAŻNE NA ROK / VALID FOR YEAR

PODPIS / SIGNATURE

**WODNE OCHOTNICZE POGOTOWIE RATUNKOWE**


NAZWISKO / SURNAME

IMIĘ / FIRST NAME

STOPIEN / RANK

**INSTRUKTOR - WYKŁADOWCA WOPR**  
**WOPR INSTRUCTOR & LECTURER**

NUMER UPRAWNIEN / AUTHORIZATION NUMBER



Wodne Ochotnicze Pogotowie Ratunkowe jest członkiem International Life Saving Federation of Europe  
Voluntary Water Rescue Service is a member of International Life Saving Federation of Europe

Instruktor - wykładowca ratownictwa WOPR ma prawo do prowadzenia zajęć na kursach i szkoleniach specjalistycznych WOPR, a także samodzielnej pracy na kąpieliskach i pływalniach, koloniach dla dzieci i obozach młodzieżowych oraz w czasie imprez na wodach i nad wodami zgodnie z obowiązującymi w tym zakresie przepisami, może także pełnić funkcję kierownika zespołu ratowników WOPR.

WOPR Instructor and Lecturer has the right to conduct lectures on WOPR trainings and technical trainings, as well as work independently on watering places and swimming pools, children and youth camps and during events arranged in and on waters, according to obligatory regulations in this scope, and also serve as WOPR rescue team manager.

WAŻNE NA ROK / VALID FOR YEAR

PODPIS / SIGNATURE

**WODNE OCHOTNICZE POGOTOWIE RATUNKOWE**

NAZWISKO / SURNAME

IMIĘ / FIRST NAME

PESEL / PERSONAL NUMBER

ORGAN WYDAJĄCY / ISSUE

**Zarząd Główny WOPR w Warszawie**  
**Board of Directors of WOPR in Warsaw**

CZŁONEK / MEMBER

NUMER LEGITYMACJI WOPR / WOPR IDENTITY CARD No.



Wodne Ochotnicze Pogotowie Ratunkowe jest członkiem International Life Saving Federation of Europe  
Volunteer Water Rescue Service is a member of International Life Saving Federation of Europe

WOPR organizuje pomoc oraz ratuje osoby, które uległy wypadkowi lub narażone są na niebezpieczeństwo utraty życia lub zdrowia na wodach.

WOPR organizes help and rescues people who have met with an accident or are in danger of losing their life or health on waters.

WAŻNE NA ROK / VALID FOR YEAR

PODPIS / SIGNATURE




### SKŁADKI I WAŻNOŚĆ UPRAWNIENI

#### UPRAWNIENIE DO PRACY W ROKU

 2009	 2010	 2011			
					

#### UPRAWNIENIE DO PRACY W ROKU



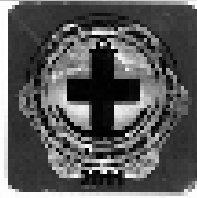
					



**UWAGI**



**SKŁADKI**

 2009	 2010	 2011







**WYCIĄGI  
Z AKTÓW PRAWNYCH**

Tekst ustawy ustalony ostatecznie po rozpatrzeniu poprawek Senatu

## **USTAWA** **z dnia 18 sierpnia 2011 r.**

o bezpieczeństwie osób przebywających na obszarach wodnych<sup>1)</sup>

### **Rozdział 1** **Przepisy ogólne**

#### **Art. 1.**

Ustawa określa:

- 1) warunki bezpieczeństwa osób pływających, kąpiących się lub uprawiających sport lub rekreację na obszarach wodnych;
- 2) podmioty uprawnione do wykonywania ratownictwa wodnego, zakres ich obowiązków i uprawnień, oraz zasady finansowania ich działalności;
- 3) podmioty odpowiedzialne za zapewnienie bezpieczeństwa osobom pływającym, kąpiącym się lub uprawiającym sport lub rekreację na obszarach wodnych;
- 4) nadzór i kontrolę nad ratownictwem wodnym;
- 5) zasady i tryb usuwania, przechowywania, wydawania oraz orzekania przepadku statku lub innego obiektu pływającego przeznaczonego lub używanego do uprawiania sportu lub rekreacji, zwanego dalej „innym obiektem pływającym”.

#### **Art. 2.**

Ileokroć w ustawie jest mowa o:

- 1) obszarze wodnym – rozumie się przez to wody śródlądowe oraz wody przybrzeżne w rozumieniu art. 5 ustawy z dnia 18 lipca 2001 r. – Prawo wodne (Dz. U. z 2005 r. Nr 239, poz. 2019, z późn. zm.<sup>2)</sup>), a także kąpielisko, miejsce wykorzystywane do kąpieli, pływalnię oraz inne obiekty dysponujące nieckami basenowymi o łącznej powierzchni powyżej 100 m<sup>2</sup> i głębokości ponad 0,4 m w najgłębszym miejscu lub głębokości powyżej 1,2 m;

<sup>1)</sup> Niniejszą ustawą zmienia się ustawy: ustawę z dnia 20 czerwca 1997 r. – Prawo o ruchu drogowym, ustawę z dnia 8 września 2006 r. o Państwowym Ratownictwie Medycznym oraz ustawę z dnia 25 czerwca 2010 r. o sporcie.

<sup>2)</sup> Zmiany tekstu jednolitego wymienionej ustawy zostały ogłoszone w Dz. U. z 2005 r. Nr 267, poz. 2255, z 2006 r. Nr 170, poz. 1217 i Nr 227, poz. 1658, z 2007 r. Nr 21, poz. 125, Nr 64, poz. 427, Nr 75, poz. 493, Nr 88, poz. 587, Nr 147, poz. 1033, Nr 176, poz. 1238, Nr 181, poz. 1286 i Nr 231, poz. 1704, z 2008 r. wNr 199, poz. 1227 i Nr 227, poz. 1505, z 2009 r. Nr 168, poz. 1323 i Nr 215, poz. 1664, z 2010 r. Nr 44, poz. 253, Nr 96, poz. 620 i Nr 182, poz. 1228 oraz z 2011 r. Nr 32, poz. 159.



- 2) wyznaczonym obszarze wodnym – rozumie się przez to kąpielisko, miejsce wykorzystywane do kąpieli pływackich oraz inne obiekty dysponujące nieckami basenowymi o łącznej powierzchni powyżej 100 m<sup>2</sup> i głębokości ponad 0,4 m w najgłębszym miejscu lub głębokości powyżej 1,2 m;
- 3) wypadku – rozumie się przez to nagłe zdarzenie wywołane przyczyną zewnętrzną, które wystąpiło podczas pływania, kąpieli lub uprawiania sportu lub rekreacji na obszarach wodnych, którego następstwem może być naruszenie czynności narządu ciała lub rozstrój zdrowia;
- 4) ratownictwie wodnym – rozumie się przez to prowadzenie działań ratowniczych, polegających w szczególności na organizowaniu i udzielaniu pomocy osobom, które uległy wypadkowi lub są narażone na niebezpieczeństwo utraty życia lub zdrowia na obszarze wodnym;
- 5) ratownika wodnym – rozumie się przez to osobę posiadającą wiedzę i umiejętności z zakresu ratownictwa i technik pływackich oraz inne kwalifikacje przydatne w ratownictwie wodnym i spełniającą wymagania określone w art. 13 ust. 1 ustawy z dnia 8 września 2006 r. o Państwowym Ratownictwie Medycznym (Dz. U. Nr 191, poz. 1410, z późn. zm.<sup>3)</sup>), zatrudnioną lub pełniącą służbę w podmiocie uprawnionym do wykonywania ratownictwa wodnego lub będącą członkiem tego podmiotu;
- 6) miejscu wykorzystywanym do kąpieli – rozumie się przez to miejsce, o którym mowa w art. 9 ust. 1 pkt 5c ustawy z dnia 18 lipca 2001 r. – Prawo wodne;
- 7) kąpielisku – rozumie się przez to kąpielisko w rozumieniu art. 9 ust. 1 pkt 5a ustawy z dnia 18 lipca 2001 r. – Prawo wodne;
- 8) pływalni – rozumie się przez to obiekt kryty lub odkryty, z wodą przepływową, przeznaczony do pływania lub kąpieli, posiadający co najmniej jedną nieckę basenową, z trwałym brzegiem i dnem, wyposażony w urządzenia sanitarne, szatnie i natryski.

## **Rozdział 2**

### **Bezpieczeństwo na obszarach wodnych**

#### **Art. 3.**

Osoby przebywające na obszarach wodnych obowiązane są do zachowania należytej staranności w celu ochrony życia i zdrowia własnego oraz innych osób, a w szczególności:

- 1) zapoznania się z zasadami korzystania z danego terenu, obiektu lub urządzenia i ich przestrzegania;
- 2) stosowania się do znaków nakazu i zakazu umieszczanych przez podmioty, o których mowa w art. 12 ust. 1;

<sup>3)</sup> Zmiany wymienionej ustawy zostały ogłoszone w Dz. U. z 2007 r. Nr 89, poz. 590 i Nr 166, poz. 1172, z 2008 r. Nr 17, poz. 101 i Nr 237, poz. 1653, z 2009 r. Nr 11, poz. 59 i Nr 122, poz. 1007, z 2010 r. Nr 107, poz. 679 i Nr 219, poz. 1443 oraz z 2011 r. Nr 30, poz. 151 i Nr 112, poz. 654.



- 3) zapoznania się i dostosowania swoich planów aktywności do umiejętności oraz aktualnych warunków atmosferycznych;
- 4) użytkowania sprzętu odpowiedniego do rodzaju podejmowanej aktywności, sprawnego technicznie i zgodnie z jego przeznaczeniem i zasadami użycia;
- 5) bezzwłocznego informowania odpowiednich służb ratowniczych lub podmiotów, o których mowa w art. 12 ust. 1, o zaistniałym wypadku lub zaginięciu osoby oraz o innych zdarzeniach nadzwyczajnych mogących mieć wpływ na bezpieczeństwo osób.

#### **Art. 4.**

1. Zapewnienie bezpieczeństwa na obszarach wodnych polega w szczególności na:
  - 1) dokonaniu, we współpracy z policją i działającymi na danym terenie podmiotami, o których mowa w art. 12 ust. 1, analizy zagrożeń, w tym identyfikacji miejsc, w których występuje zagrożenie dla bezpieczeństwa osób wykorzystujących obszar wodny do pływania, kąpania się, uprawiania sportu lub rekreacji;
  - 2) oznakowaniu i zabezpieczeniu terenów, obiektów i urządzeń przeznaczonych do pływania, kąpania się, uprawiania sportu lub rekreacji na obszarach wodnych;
  - 3) prowadzeniu działań profilaktycznych i edukacyjnych dotyczących bezpieczeństwa na obszarach wodnych, polegających w szczególności na:
    - a) oznakowaniu miejsc niebezpiecznych,
    - b) objęciu nadzorem, we współpracy z policją i podmiotami, o których mowa w art. 12 ust. 1, miejsc niebezpiecznych, w tym miejsc zwyczajowo wykorzystywanych do kąpieli,
    - c) uświadamianiu zagrożeń związanych z wykorzystywaniem obszarów wodnych, w szczególności prowadzeniu akcji edukacyjnych wśród dzieci i młodzieży szkolnej;
  - 4) informowaniu i ostrzeganiu o warunkach pogodowych oraz innych czynnikach mogących powodować utrudnienia lub zagrożenia dla zdrowia lub życia osób;
  - 5) zapewnieniu warunków do organizowania pomocy oraz ratowania osób, które uległy wypadkowi lub są narażone na niebezpieczeństwo utraty życia lub zdrowia.
2. Za zapewnienie bezpieczeństwa, o którym mowa w ust. 1, odpowiada:
  - 1) na terenie parku narodowego lub krajobrazowego – dyrektor parku,
  - 2) na terenie, na którym prowadzona jest działalność w zakresie sportu lub rekreacji – osoba fizyczna, osoba prawna i jednostka organizacyjna nieposiadająca osobowości prawnej, która prowadzi działalność w tym zakresie,
  - 3) na pozostałym obszarze – właściwy miejscowo wójt (burmistrz, prezydent miasta) – zwani dalej „zarządzającym obszarem wodnym”.
3. Zadania, o których mowa w ust. 1, wykonywane przez wójta (burmistrza, prezydenta miasta) na obszarze, o którym mowa w ust. 2 pkt 3, należą do zadań własnych gminy.

#### **Art. 5.**

1. Zarządzający wyznaczonym obszarem wodnym umieszcza, w ogólnie dostępnym miejscu, informacje dotyczące:
  - 1) zasad korzystania z wyznaczonego obszaru wodnego;
  - 2) ograniczeń w korzystaniu z wyznaczonego obszaru wodnego;
  - 3) sposobu powiadamiania o wypadkach wraz z numerami alarmowymi.
2. Do obowiązków zarządzającego wyznaczonym obszarem wodnym należy:
  - 1) w przypadku kąpieliska, pływalni oraz innych obiektów dysponujących nieckami basenowymi o łącznej powierzchni powyżej 100 m<sup>2</sup> i głębokości ponad 0,4 m w najgłębszym miejscu lub głębokości powyżej 1,2 m:
    - a) wytyczanie strefy dla umiejących i nieumiejących pływać,
    - b) wydzielanie brodzika dla dzieci;



- 2) zapewnienie stałej kontroli wyznaczonego obszaru wodnego przez ratowników wodnych;
  - 3) utworzenie stanowiska do obserwacji wyznaczonego obszaru wodnego;
  - 4) wyposażenie w sprzęt ratunkowy i pomocniczy oraz urządzenia sygnalizacyjne i ostrzegawcze (wzrokowe i słuchowe);
  - 5) oczyszczanie powierzchni dna obszaru przeznaczonego do pływania lub kąpieli z wszelkich przedmiotów mogących spowodować skaleczenie lub inny wypadek;
  - 6) upowszechnianie zasad korzystania z wyznaczonego obszaru wodnego;
  - 7) zapewnianie przekazywania informacji o dopuszczalności lub zakazie korzystania z wyznaczonego obszaru wodnego.
3. Osoba pływająca, kąpiąca się lub uprawiająca sport lub rekreację na wyznaczonym obszarze wodnym jest obowiązana do zapoznania się z informacjami, o których mowa w ust. 1.

**Art. 6.**

Zarządzający wyznaczonym obszarem wodnym lub osoba przez niego upoważniona może nie wpuścić na ten obszar osoby lub żądać opuszczenia przez nią tego obszaru, jeśli zachowanie osoby wyraźnie wskazuje, że znajduje się ona w stanie nietrzeźwości lub jest pod wpływem środka odurzającego.

**Art. 7.**

Zabrania się prowadzenia w ruchu wodnym statku lub innego obiektu pływającego, niebędącego pojazdem mechanicznym, osobie znajdującej się w stanie po użyciu alkoholu, nietrzeźwości, po użyciu środka działającego podobnie do alkoholu lub pod wpływem środka odurzającego.

**Art. 8.**

Minister właściwy do spraw wewnętrznych w porozumieniu z ministrem właściwym do spraw kultury fizycznej określi, w drodze rozporządzenia:

- 1) sposób oznakowania i zabezpieczania obszarów wodnych,
- 2) wzory znaków zakazu, nakazu oraz informacyjnych i flag – mając na uwadze konieczność zapewnienia odpowiedniego poziomu bezpieczeństwa i udzielania pomocy osobom kąpiącym się, pływającym i uprawiającym sport lub rekreację na obszarach wodnych.

**Art. 9.**

Minister właściwy do spraw wewnętrznych określi, w drodze rozporządzenia, minimalne wymagania dotyczące liczby ratowników wodnych zapewniających stałą kontrolę wyznaczonego obszaru wodnego, biorąc pod uwagę wielkość tego obszaru oraz konieczność zapewnienia bezpieczeństwa osobom na nim przebywającym.

**Art. 10.**

Minister właściwy do spraw wewnętrznych w porozumieniu z ministrem właściwym do spraw zdrowia określi, w drodze rozporządzenia, wymagania dotyczące wyposażenia wyznaczonych obszarów wodnych w sprzęt ratunkowy i pomocniczy, urządzenia sygnalizacyjne i ostrzegawcze oraz sprzęt medyczny, leki i artykuły sanitarne, mając na uwadze konieczność zapewnienia bezpieczeństwa osobom korzystającym z tych obszarów.

**Art. 11.**

Minister właściwy do spraw zdrowia określi, w drodze rozporządzenia, wymagania, jakim powinna odpowiadać woda na pływalniach, a także częstotliwość pobierania próbek wody, metodyki referencyjne analiz i sposób oceny, czy woda odpowiada wymaganym warunkom, oraz sposób informowania ludności o jakości wody na pływal-



niach, uwzględniając ochronę zdrowia publicznego oraz potrzebę dostarczania społeczeństwu informacji w tym zakresie.

### Rozdział 3

#### Podmioty uprawnione do wykonywania ratownictwa wodnego oraz obowiązki ratowników wodnych

##### Art. 12.

1. Ratownictwo wodne może wykonywać Wodne Ochotnicze Pogotowie Ratunkowe oraz inne podmioty, jeżeli uzyskały zgodę ministra właściwego do spraw wewnętrznych, zwane dalej „podmiotami uprawnionymi do wykonywania ratownictwa wodnego”.
2. Minister właściwy do spraw wewnętrznych udziela, w drodze decyzji administracyjnej, zgody, o której mowa w ust. 1, na wniosek podmiotu ubiegającego się o jej udzielenie, o ile podmiot ten spełnia następujące warunki:
  - 1) zapewnia stan gotowości do wykonywania ratownictwa wodnego, poprzez utrzymywanie stałych dyżurów ratowników wodnych;
  - 2) dysponuje kadrą ratowników wodnych w liczbie niezbędnej do zapewnienia stanu gotowości, o którym mowa w pkt 1;
  - 3) posiada siedzibę;
  - 4) posiada niezbędny do wykonywania ratownictwa wodnego sprzęt specjalistyczny oraz środki transportu i łączności.
3. Wniosek, o którym mowa w ust. 2, zawiera:
  - 1) nazwę podmiotu, siedzibę i jego adres;
  - 2) informację o obszarze działania, na którym ma być wykonywane ratownictwo wodne;
  - 3) informację o liczbie ratowników wodnych oraz posiadanych przez nich kwalifikacjach przydatnych w ratownictwie wodnym;
  - 4) wykaz sprzętu specjalistycznego, środków transportu i łączności;
  - 5) informację o źródłach finansowania planowanej działalności;
  - 6) informację o zakresie planowanych szkoleń ratowników wodnych i instruktorów oraz wykaz kadry i sprzętu niezbędnego do szkolenia i egzaminowania.
4. W przypadku prowadzenia działalności ratowniczej na obszarze parku narodowego lub krajobrazowego do wniosku, o którym mowa w ust. 2, dołącza się także opinię dyrektora parku.
5. Minister właściwy do spraw wewnętrznych, w drodze decyzji administracyjnej:
  - 1) cofa zgodę, o której mowa w ust. 1, jeżeli podmiot, któremu taka zgoda została udzielona, przestał spełniać warunki, o których mowa w ust. 2, lub
  - 2) może cofnąć zgodę, jeżeli podmiot, któremu taka zgoda została udzielona, nie usunął w wymaganym terminie nieprawidłowości mających istotny wpływ na wykonywanie ratownictwa wodnego stwierdzonych protokołem kontroli.

##### Art. 13.

W ramach ratownictwa wodnego podejmowane są działania ratownicze, polegające w szczególności na:

- 1) przyjęciu zgłoszenia o wypadku lub zagrożeniu;
- 2) dotarciu na miejsce wypadku z odpowiednim sprzętem ratunkowym;
- 3) udzielaniu kwalifikowanej pierwszej pomocy;
- 4) zabezpieczeniu miejsca wypadku lub zagrożenia;
- 5) ewakuacji osób z miejsca stanowiącego zagrożenie dla życia lub zdrowia;



- 6) transporcie osób, które uległy wypadkowi lub są narażone na niebezpieczeństwo utraty życia lub zdrowia na obszarze wodnym do miejsca, gdzie jest możliwe podjęcie medycznych czynności ratunkowych przez jednostki systemu Państwowego Ratownictwa Medycznego, o których mowa w art. 32 ust. 1 ustawy z dnia 8 września 2006 r. o Państwowym Ratownictwie Medycznym, po uprzednim uzgodnieniu miejsca przekazania z dysponentem jednostki systemu Państwowego Ratownictwa Medycznego;
- 7) poszukiwaniu osób zaginionych na obszarze wodnym.

**Art. 14.**

1. Podmioty uprawnione do wykonywania ratownictwa wodnego:
  - 1) organizują, kierują, koordynują i bezpośrednio prowadzą działania ratownicze w ramach ratownictwa wodnego, z zastrzeżeniem ust. 2;
  - 2) prowadzą działalność profilaktyczną i edukacyjną dotyczącą bezpieczeństwa na obszarach wodnych;
  - 3) prowadzą dokumentację działań ratowniczych, o których mowa w pkt 1, w tym rejestr działań ratowniczych;
  - 4) ujawniają zagrożenia w zakresie bezpieczeństwa osób przebywających na obszarach wodnych;
  - 5) przekazują informację o zagrożeniach, o których mowa w pkt 4, właściwej radzie gminy.
2. Podczas zdarzeń, w związku z którymi prowadzone są także działania z zakresu gaszenia pożarów, ratownictwa chemicznego, ekologicznego lub technicznego do kierowania tymi działaniami uprawniony jest kierujący działaniem ratowniczym, w rozumieniu przepisów ustawy z dnia 24 sierpnia 1991 r. o ochronie przeciwpożarowej (Dz. U. z 2009 r. Nr 178, poz. 1380 oraz z 2010 r. Nr 57, poz. 353).
3. Rejestr, o którym mowa w ust. 1 pkt 3, obejmuje następujące dane:
  - 1) imię i nazwisko osoby, której udzielono pomocy w ramach działań ratowniczych, datę i miejsce urodzenia oraz adres zamieszkania;
  - 2) rodzaj doznanego urazu lub zachorowania osoby, o której mowa w pkt 1;
  - 3) rodzaj udzielonej pomocy;
  - 4) miejsce wypadku;
  - 5) imiona i nazwiska ratowników wodnych udzielających pomocy;
  - 6) datę prowadzenia działań ratowniczych;
  - 7) czas i miejsce przekazania osoby, o której mowa w pkt 1, jednostkom systemu Państwowe Ratownictwo Medyczne lub innym służbom.
4. Informacje, o których mowa w ust. 3, są przechowywane przez okres 10 lat od dnia ich wprowadzenia do rejestru.
5. Podmiot uprawniony do wykonywania ratownictwa wodnego udostępnia informacje, o których mowa w ust. 3, na pisemny wniosek:
  - 1) osobie, której udzielono pomocy w ramach działań ratowniczych, oraz
  - 2) Policji, prokuraturze, sądom, dyrektorowi parku narodowego i zakładom ubezpieczeń, w związku z prowadzonym przez nie postępowaniem.

**Art. 15.**

1. Podmioty uprawnione do wykonywania ratownictwa wodnego mogą organizować i prowadzić szkolenia ratowników wodnych i instruktorów w zakresie ratownictwa wodnego oraz psów ratowniczych wraz z ich przewodnikami.
2. Organizacja i prowadzenie szkoleń, o których mowa w ust. 1, na obszarze parku narodowego, poza miejscami udostępnianymi w planie ochrony lub zadaniach ochronnych wymaga uzyskania zgody ministra właściwego do spraw środowiska, na odstępstwo od zakazów obowiązujących w parku.
3. Organizację i prowadzenie szkoleń, o których mowa w ust. 1, na obszarze parku krajobrazowego lub obszarze Natura 2000 uzgadnia się z właściwym miejscowo regionalnym dyrektorem ochrony środowiska.
4. Minister właściwy do spraw wewnętrznych, określi, w drodze rozporządzenia:



- 1) ramowy program szkolenia, o którym mowa w ust. 1,
- 2) zakres wiedzy teoretycznej i umiejętności praktycznych niezbędnych do uzyskania uprawnień z zakresu ratownictwa wodnego,
- 3) wzory dokumentów potwierdzających posiadanie uprawnień, o których mowa w pkt 2,
- 4) kwalifikacje kadry dydaktycznej prowadzącej szkolenia,
- 5) sposób przeprowadzania egzaminu – mając na względzie bezpieczeństwo na obszarach wodnych, zapewnienie odpowiedniego poziomu wyszkolenia ratowników wodnych, zapewnienie odpowiedniego poziomu kadry dydaktycznej, konieczność zapewnienia jednolitego sposobu przeprowadzania egzaminu oraz zakres uprawnień uzyskiwanych po zdaniu egzaminu.

#### **Art. 16.**

Do obowiązków ratowników wodnych należy w szczególności wykonywanie działań ratowniczych, o których mowa w art. 13, oraz:

- 1) obserwowanie wyznaczonego obszaru wodnego, niezwłoczne reagowanie na każdy sygnał wzywania pomocy oraz podejmowanie akcji ratowniczej, zapobieganie skutkom zagrożeń;
- 2) przegląd stanu urządzeń i sprzętu wykorzystywanego do ratownictwa wodnego;
- 3) określanie głębokości wyznaczonego obszaru wodnego;
- 4) kontrola stanu urządzeń oraz sprzętu, które zapewniają bezpieczeństwo osób pływających, kąpiących się lub uprawiających sport lub rekreację;
- 5) wywieszanie na maszcie odpowiednich flag informacyjnych;
- 6) sygnalizowanie, za pomocą urządzeń alarmowych, naruszeń zasad korzystania z wyznaczonego obszaru wodnego w szczególności granicy strefy dla umiejących pływać, a w kąpieliskach także nadchodzącej burzy;
- 7) reagowanie na przypadki naruszania zasad korzystania z wyznaczonego obszaru wodnego;
- 8) wpisywanie na tablicy informacyjnej temperatury wody, powietrza oraz innych aktualnych informacji w szczególności dotyczących nagłych zmian warunków atmosferycznych;
- 9) niezwłoczne informowanie zarządzającego, o którym mowa w art. 21 ust. 1, oraz swojego przełożonego o zagrożeniach bezpieczeństwa osób przebywających na obszarze wodnym;
- 10) bieżące dokumentowanie prowadzonych działań ratowniczych.

#### **Art. 17.**

1. Pracodawca inny niż podmiot uprawniony do wykonywania ratownictwa wodnego jest obowiązany zwolnić ze świadczenia pracy pracownika będącego ratownikiem wodnym na czas niezbędny do uczestniczenia w działaniach ratowniczych i do wypoczynku koniecznego po ich zakończeniu.
2. Zwolnienie pracownika ze świadczenia pracy w razie konieczności udziału w działaniach ratowniczych oraz na czas wypoczynku po zakończonej akcji ratowniczej następuje na podstawie pisemnego zaświadczenia wystawionego przez podmiot uprawniony do wykonywania ratownictwa wodnego określającego czas trwania akcji ratowniczej i czas wypoczynku, który nie może być dłuższy niż 12 godzin na dobę.
3. Za czas zwolnienia ze świadczenia pracy pracownik zachowuje prawo do wynagrodzenia ustalonego w sposób określony w przepisach wydanych na podstawie art. 297 ustawy z dnia 26 czerwca 1974 r. – Kodeks pracy (Dz. U. z 1998 r. Nr 21, poz. 94, z późn. zm.<sup>4)</sup>).

<sup>4)</sup> Zmiany tekstu jednolitego wymienionej ustawy zostały ogłoszone w Dz. U. z 1998 r. Nr 106, poz. 668 i Nr 113, poz. 717, z 1999 r. Nr 99, poz. 1152, z 2000 r. Nr 19, poz. 239, Nr 43, poz. 489, Nr 107, poz. 1127 i Nr 120, poz. 1268, z 2001 r. Nr 11, poz. 84, Nr 28, poz. 301, Nr 52, poz. 538, Nr 99, poz. 1075, Nr 111, poz. 1194, Nr 123, poz. 1354, Nr 128, poz. 1405 i Nr 154, poz. 1805, z 2002 r. Nr 74, poz. 676, Nr 135, poz. 1146, Nr 196, poz. 1660, Nr 199, poz. 1673



**Art. 18.**

1. Ratownik wodny, prowadząc działania ratownicze, korzysta z ochrony przewidzianej w ustawie z dnia 6 czerwca 1997 r.– Kodeks karny (Dz. U. Nr 88, poz. 553, z późn. zm.<sup>5)</sup>) dla funkcjonariuszy publicznych.
2. W przypadku gdy prowadzone przez ratownika wodnego działania ratownicze polegają na udzieleniu pierwszej pomocy, kwalifikowanej pierwszej pomocy lub podjęciu medycznych czynności ratunkowych może on poświęcić dobra osobiste innej osoby, inne niż życie lub zdrowie, a także dobra majątkowe, w zakresie, w jakim jest to niezbędne dla ratowania życia lub zdrowia osoby znajdującej się w stanie nagłego zagrożenia zdrowotnego.

**Art. 19.**

Ratownik wodny, posiadający uprawnienia ratownika medycznego, o którym mowa w art. 10 ustawy z dnia 8 września 2006 r. o Państwowym Ratownictwie Medycznym, przy wykonywaniu działań ratowniczych może wykonywać medyczne czynności ratunkowe w zakresie określonym na podstawie art. 11 ust. 2 tej ustawy.

**Art. 20.**

Ratownik wodny oraz ratownik wodny z psem ratowniczym w czasie działań ratowniczych mają prawo bezpłatnego wstępu na teren parku narodowego i rezerwatu udostępnionego dla ruchu turystycznego na podstawie ważnej legitymacji służbowej.

**Rozdział 4****Organizowanie i finansowanie działań ratowniczych****Art. 21.**

1. Organizowanie i finansowanie działań ratowniczych na wyznaczonym obszarze wodnym należy do zarządzającego tym obszarem.
2. Przepis ust. 1 nie dotyczy osób fizycznych dysponujących nieckami basenowymi wyłącznie do celów prywatnych.
3. Zarządzający wyznaczonym obszarem wodnym może zlecić, w drodze umowy, organizowanie, kierowanie i koordynowanie działań ratowniczych podmiotom uprawnionym do wykonywania ratownictwa wodnego.

---

i Nr 200, poz. 1679, z 2003 r. Nr 166, poz. 1608 i Nr 213, poz. 2081, z 2004 r. Nr 96, poz. 959, Nr 99, poz. 1001, Nr 120, poz. 1252 i Nr 240, poz. 2407, z 2005 r. Nr 10, poz. 71, Nr 68, poz. 610, Nr 86, poz. 732 i Nr 167, poz. 1398, z 2006 r. Nr 104, poz. 708 i 711, Nr 133, poz. 935, Nr 217, poz. 1587 i Nr 221, poz. 1615, z 2007 r. Nr 64, poz. 426, Nr 89, poz. 589, Nr 176, poz. 1239, Nr 181, poz. 1288 i Nr 225, poz. 1672, z 2008 r. Nr 93, poz. 586, Nr 116, poz. 740, Nr 223, poz. 1460 i Nr 237, poz. 1654, z 2009 r. Nr 6, poz. 33, Nr 56, poz. 458, Nr 58, poz. 485, Nr 98, poz. 817, Nr 99, poz. 825, Nr 115, poz. 958, Nr 157, poz. 1241 i Nr 219, poz. 1704, z 2010 r. Nr 105, poz. 655, Nr 135, poz. 912, Nr 182, poz. 1228, Nr 224, poz. 1459, Nr 249, poz. 1655 i Nr 254, poz. 1700 oraz z 2011 r. Nr 36, poz. 181, Nr 63, poz. 322, Nr 80, poz. 432, Nr 144, poz. 855 i Nr 149, poz. 887.

<sup>5)</sup> Zmiany wymienionej ustawy zostały ogłoszone w Dz. U. z 1997 r. Nr 128, poz. 840, z 1999 r. Nr 64, poz. 729 i Nr 83, poz. 931, z 2000 r. Nr 48, poz. 548, Nr 93, poz. 1027 i Nr 116, poz. 1216, z 2001 r. Nr 98, poz. 1071, z 2003 r. Nr 111, poz. 1061, Nr 121, poz. 1142, Nr 179, poz. 1750, Nr 199, poz. 1935 i Nr 228, poz. 2255, 2004 r. Nr 25, poz. 219, Nr 69, poz. 626, Nr 93, poz. 889 i Nr 243, poz. 2426, z 2005 r. Nr 86, poz. 732, Nr 90, poz. 757, Nr 132, poz. 1109, Nr 163, poz. 1363, Nr 178, poz. 1479 i Nr 180, poz. 1493, z 2006 r. Nr 190, poz. 1409, Nr 218, poz. 1592 i Nr 226, poz. 1648, z 2007 r. Nr 89, poz. 589, Nr 123, poz. 850, Nr 124, poz. 859 i Nr 192, poz. 1378, z 2008 r. Nr 90, poz. 560,



**Art. 22.**

1. Podmioty uprawnione do wykonywania ratownictwa wodnego:
  - 1) wykonują zadania z zakresu ratownictwa wodnego,
  - 2) organizują i prowadzą szkolenia ratowników wodnych w zakresie ratownictwa wodnego – na podstawie zlecenia realizacji zadań publicznych, o których mowa w art. 11 ust. 1 pkt 1 ustawy z dnia 24 kwietnia 2003 r. o działalności pożytku publicznego i o wolontariacie (Dz. U. z 2010 r. Nr 234, poz. 1536 oraz z 2011 r. Nr 112, poz. 654 i Nr 149, poz. 887).
2. Zadania, o których mowa w ust. 1, są dofinansowywane przez wojewodów w ramach dotacji celowych przyznawanych z części budżetu państwa, której są dysponentami.
3. Zadania, o których mowa w ust. 1 pkt 2, mogą być dofinansowane przez ministra właściwego do spraw wewnętrznych.
4. Jednostki samorządu terytorialnego, na terenie których wykonywane jest ratownictwo wodne mogą udzielać dotacji celowych podmiotom uprawnionym do wykonywania ratownictwa wodnego na realizację zadań, o których mowa w ust. 1.
5. Dotacje, o których mowa w ust. 2–4, mogą być udzielane z pominięciem otwartego konkursu ofert.
6. Dotacje, o których mowa w ust. 2–4, mogą być udzielane na:
  - 1) utrzymanie gotowości ratowniczej;
  - 2) prowadzenie działań ratowniczych;
  - 3) organizowanie i prowadzenie szkoleń ratowników wodnych oraz psów ratowniczych i ich przewodników;
  - 4) utrzymanie gotowości operacyjnej sprzętu ratowniczego;
  - 5) prowadzenie dokumentacji wypadków.
7. W przypadku odstąpienia od otwartego konkursu ofert, odpowiednio wojewoda oraz organ jednostki samorządu terytorialnego ogłasza zasady postępowania w sprawach udzielania dotacji, o których mowa w ust. 2–4. Przepisy art. 14–18 ustawy z dnia 24 kwietnia 2003 r. o działalności pożytku publicznego i o wolontariacie stosuje się odpowiednio.
8. Podmioty uprawnione do wykonywania ratownictwa wodnego, do dnia 31 grudnia, przekazują ministrowi właściwemu do spraw wewnętrznych informację o wysokości otrzymanych w danym roku dotacji, celu, na który zostały udzielone oraz podmiocie, który ich udzielił.

**Rozdział 5****Nadzór i kontrola nad ratownictwem wodnym****Art. 23.**

1. Nadzór nad ratownictwem wodnym sprawuje minister właściwy do spraw wewnętrznych.
2. W ramach nadzoru, o którym mowa w ust. 1, minister właściwy do spraw wewnętrznych ma prawo:
  - 1) żądać od podmiotów uprawnionych do wykonywania ratownictwa wodnego udostępnienia dokumentów oraz udzielania pisemnych wyjaśnień dotyczących ich działalności związanej z wykonywaniem ratownictwa wodnego;

---

Nr 122, poz. 782, Nr 171, poz. 1056, Nr 173, poz. 1080 i Nr 214, poz. 1344, z 2009 r. Nr 62, poz. 504, Nr 63, poz. 533, Nr 166, poz. 1317, Nr 168, poz. 1323, Nr 190, poz. 1474, Nr 201, poz. 1540 i Nr 206, poz. 1589, z 2010 r. Nr 7, poz. 46, Nr 40, poz. 227 i 229, Nr 98, poz. 625 i 626, Nr 125, poz. 842, Nr 127, poz. 857, Nr 152, poz. 1018 i poz. 1021, Nr 182, poz. 1228, Nr 225, poz. 1474 i Nr 240, poz. 1602 oraz z 2011 r. Nr 17, poz. 78, Nr 24, poz. 130. Nr 39, poz. 202, Nr 48, poz. 245, Nr 72, poz. 381, Nr 94, poz. 549, Nr 117, poz. 678, Nr 133, poz. 767 i Nr 160, poz. 964.



- 2) dokonywać kontroli podmiotów uprawnionych do wykonywania ratownictwa wodnego dotyczącej prawidłowości realizacji zadań, o których mowa w art. 13 i art. 14 ust. 1. Oceny kontrolowanej działalności dokonuje się pod względem legalności, gospodarności, celowości i rzetelności.

**Art. 24.**

1. Minister właściwy do spraw wewnętrznych zarządza kontrolę podmiotu uprawnionego do wykonywania ratownictwa wodnego i zawiadamia o niej ten podmiot najpóźniej w dniu rozpoczęcia czynności kontrolnych.
2. W zawiadomieniu, o którym mowa w ust. 1, minister właściwy do spraw wewnętrznych może wystąpić do podmiotu uprawnionego do wykonywania ratownictwa wodnego o przygotowanie wskazanych dokumentów, zestawień i wyjaśnień dotyczących jego działalności.
3. Zawiadomienie, o którym mowa w ust. 1, zawiera:
  - 1) wskazanie podstawy prawnej do przeprowadzenia kontroli;
  - 2) nazwę podmiotu uprawnionego do wykonywania ratownictwa wodnego objętego kontrolą;
  - 3) wskazanie przedmiotu, zakresu i miejsca przeprowadzenia kontroli oraz daty jej rozpoczęcia i daty jej zakończenia;
  - 4) imię i nazwisko osoby upoważnionej do przeprowadzenia kontroli.
4. Kontrolę przeprowadzają pracownicy urzędu obsługującego ministra właściwego do spraw wewnętrznych, zwani dalej „kontrolującymi”, na podstawie imiennego upoważnienia do przeprowadzenia kontroli, ważnego wraz z dowodem osobistym lub innym dokumentem potwierdzającym tożsamość.
5. Kontrolujący podlega wyłączeniu od udziału w kontroli, na wniosek lub z urzędu, jeżeli wyniki kontroli mogą dotyczyć jego praw lub obowiązków albo praw lub obowiązków jego małżonka lub osoby pozostającej z nim faktycznie we wspólnym pożyciu, krewnych i powinowatych do drugiego stopnia albo osób związanych z nim z tytułu przysposobienia, opieki lub kurateli. Powody wyłączenia kontrolującego trwają mimo ustania małżeństwa, wspólnego pożycia, przysposobienia, opieki lub kurateli.
6. Kontrolujący podlega wyłączeniu z urzędu od udziału w kontroli, której przedmiot stanowił zadania należące wcześniej do zakresu jego obowiązków jako pracownika podmiotu uprawnionego do wykonywania ratownictwa wodnego objętego kontrolą, przez rok od dnia zakończenia ich wykonania, oraz w razie zaistnienia w toku kontroli okoliczności mogących wywołać uzasadnione wątpliwości co do jego bezstronności.
7. O wyłączeniu, o którym mowa w ust. 6, decyduje minister właściwy do spraw wewnętrznych.

**Art. 25.**

1. Kontrola jest przeprowadzana w siedzibie podmiotu uprawnionego do wykonywania ratownictwa wodnego objętego kontrolą w czasie wykonywania jego zadań, a jeżeli wymaga tego dobro kontroli – również poza jego siedzibą.
2. W ramach udzielonego upoważnienia kontrolujący ma prawo do:
  - 1) swobodnego wstępu do obiektów i pomieszczeń podmiotu uprawnionego do wykonywania ratownictwa wodnego objętego kontrolą, bez obowiązku okazywania przepustki;
  - 2) wglądu do wszelkich dokumentów i innych materiałów, w tym kontrolę systemów elektronicznych, związanych z działalnością podmiotu uprawnionego do wykonywania ratownictwa wodnego objętego kontrolą;
  - 3) przeprowadzania oględzin majątku należącego do podmiotu uprawnionego do wykonywania ratownictwa wodnego objętego kontrolą;
  - 4) sprawdzania przebiegu określonych czynności;
  - 5) żądania od kierownika i pracowników podmiotu uprawnionego do wykonywania ratownictwa wodnego objętego kontrolą ustnych i pisemnych wyjaśnień;
  - 6) zabezpieczania dowodów.
3. Wszystkie czynności w imieniu podmiotu uprawnionego do wykonywania ratownictwa wodnego objętego kontrolą wykonuje jego kierownik lub osoba przez niego wyznaczona.



4. Podmiot uprawniony do wykonywania ratownictwa wodnego objęty kontrolą zapewnia kontrolującemu:

- 1) warunki i środki niezbędne do przeprowadzenia kontroli, w tym dostęp do pomieszczeń wyposażonych w urządzenia biurowe i środki łączności;
- 2) dostęp do obiektów i dokumentów;
- 3) uzyskiwanie ustnych i pisemnych informacji i wyjaśnień oraz danych dotyczących spraw objętych kontrolą, w terminie wskazanym przez kontrolującego;
- 4) możliwość sporządzania na koszt kontrolowanego, niezbędnych do kontroli odpisów dokumentów lub wyciągów z dokumentów;
- 5) możliwość dokonywania oględzin obiektu lub innych składników majątkowych.

5. Oględzin, o których mowa w ust. 4 pkt 5, dokonuje się w obecności osoby upoważnionej przez podmiot uprawniony do wykonywania ratownictwa wodnego objęty kontrolą.

6. Po dokonaniu oględzin sporządza się niezwłocznie protokół przebiegu i wyników oględzin, który podpisują kontrolujący i osoba, o której mowa w ust. 5. W przypadku odmowy podpisania protokołu przez osobę, o której mowa w ust. 5, zamieszcza się w nim wzmiankę o odmowie jego podpisania.

#### **Art. 26.**

1. Kontrolujący dokonuje ustaleń stanu faktycznego na podstawie dowodów zebranych w toku kontroli.
2. Dowodami są w szczególności dokumenty, protokół oględzin, opinie biegłych, wyjaśnienia i oświadczenia.

#### **Art. 27.**

1. Ustalenia kontroli przedstawia się w protokole kontroli, który zawiera opis stanu faktycznego stwierdzonego w toku kontroli, w tym ustalone nieprawidłowości, osoby za nie odpowiedzialne oraz ocenę kontrolowanej działalności. W przypadku stwierdzenia nieprawidłowości protokół kontroli zawiera wnioski i zalecenia pokontrolne wraz ze wskazaniem sposobu usunięcia nieprawidłowości. Protokół kontroli sporządza się w dwóch jednobrzmiących egzemplarzach, podpisanych przez kontrolującego.
2. W terminie 7 dni od dnia otrzymania protokołu kontroli podmiot uprawniony do wykonywania ratownictwa wodnego objęty kontrolą może wnieść do kontrolującego na piśmie umotywowane zastrzeżenia do protokołu kontroli, w tym do sformułowanych wniosków i zaleceń, lub podpisuje protokół kontroli.
3. Zgłoszone zastrzeżenia kontrolujący może uznać za zasadne, zmieniając lub uzupełniając protokół kontroli, albo uznać je za niezasadne i przekazać stanowisko podmiotowi uprawnionemu do wykonywania ratownictwa wodnego objętemu kontrolą. Zastrzeżenia wniesione po terminie, przez osobę nieuprawnioną lub bez zachowania formy pisemnej pozostawia się bez rozpatrzenia.
4. W przypadku uznania zasadności zastrzeżeń zmieniony lub uzupełniony protokół kontroli zostaje przekazany ponownie do podpisania podmiotowi uprawnionemu do wykonywania ratownictwa wodnego objętemu kontrolą.

#### **Art. 28.**

1. Podmiotowi objętemu kontrolą przysługuje prawo odmowy podpisania protokołu kontroli i złożenia kontrolującemu, w terminie 5 dni od dnia jego otrzymania, pisemnego wyjaśnienia przyczyn odmowy.
2. Odmowa podpisania protokołu kontroli nie wstrzymuje realizacji wniosków i zaleceń pokontrolnych.

#### **Art. 29.**

Podmiot uprawniony do wykonywania ratownictwa wodnego objęty kontrolą zawiadamia, w terminie 30 dni od dnia otrzymania protokołu kontroli lub stanowiska kontrolującego, o którym mowa w art. 27 ust. 3, lub poprawionego protokołu kontroli, ministra właściwego do spraw wewnętrznych o wykonaniu wniosków i zaleceń pokontrolnych zawartych w protokole kontroli lub o przyczynach ich niewykonania.



## Rozdział 6

### Usunięcie statku lub innego obiektu pływającego

#### Art. 30.

1. Statek lub inny obiekt pływający może być usunięty z obszaru wodnego, jeżeli nie ma możliwości zabezpieczenia go w inny sposób, w przypadku gdy prowadziła go osoba znajdująca się w stanie po użyciu alkoholu, środka działającego podobnie do alkoholu lub będąca pod wpływem środka odurzającego.
2. Dyspozycję usunięcia statku lub innego obiektu pływającego wydaje policjant.
3. W przypadku, o którym mowa w ust. 1, statek lub inny obiekt pływający wprowadza się do strzeżonego portu lub do przystani, a w przypadku braku dostatecznie blisko strzeżonego portu lub przystani pozostawia się go na wyznaczonym przez starostę parkingu strzeżonym do czasu uiszczenia opłat za jego usunięcie i przechowywanie.
4. Usuwanie statków lub innych obiektów pływających oraz prowadzenie strzeżonego portu lub przystani należy do zadań własnych powiatu. Starosta realizuje te zadania przy pomocy powiatowych jednostek organizacyjnych lub powierza ich wykonanie zgodnie z przepisami ustawy z dnia 29 stycznia 2004 r. – Prawo zamówień publicznych (Dz. U. z 2010 r. Nr 113, poz. 759, z późn. zm<sup>6)</sup>).

#### Art. 31.

1. Rada powiatu, biorąc pod uwagę konieczność sprawnej realizacji zadań, o których mowa w art. 30 ust. 3, oraz koszty usuwania i przechowywania statków lub innych obiektów pływających na obszarze danego powiatu, ustala corocznie, w drodze uchwały, wysokość opłat za usunięcie i przechowywanie tych statków lub innych obiektów pływających.
2. Ustala się maksymalną wysokość opłat, o których mowa w ust. 1, w przypadku:
  - 1) usunięcia roweru wodnego lub skutera wodnego – 50 zł oraz za każdą dobę jego przechowywania – 15 zł;
  - 2) usunięcia poduszkowca – 100 zł oraz za każdą dobę jego przechowywania – 30 zł;
  - 3) usunięcia statku o długości kadłuba do 10 m – 120 zł oraz za każdą dobę jego przechowywania – 50 zł;
  - 4) usunięcia statku o długości kadłuba do 20 m – 150 zł; oraz za każdą dobę jego przechowywania – 100 zł;
  - 5) usunięcia statku o długości kadłuba powyżej 20 m – 200 zł; oraz za każdą dobę jego przechowywania – 150 zł.
3. Maksymalne opłaty określone w ust. 2, obowiązujące w danym roku kalendarzowym, podlegają corocznie zmianie na następny rok kalendarzowy w stopniu odpowiadającym wskaźnikowi cen towarów i usług konsumpcyjnych w okresie pierwszego półrocza roku, w którym stawki ulegają zmianie, w stosunku do analogicznego okresu roku poprzedniego.
4. Minister właściwy do spraw finansów publicznych ogłasza, na każdy rok kalendarzowy, w drodze obwieszczenia w Dzienniku Urzędowym Rzeczypospolitej Polskiej „Monitor Polski”, maksymalne opłaty, o których mowa w ust. 2, z uwzględnieniem zasady określonej w ust. 3, zaokrąglając je w górę do pełnych złotych.

<sup>6)</sup>Zmiany tekstu jednolitego wymienionej ustawy zostały ogłoszone w Dz. U. z 2010 r. Nr 161, poz. 1078 i Nr 182, poz. 1228 oraz z 2011 r. Nr 5, poz. 13, Nr 28, poz. 143 i Nr 87, poz. 484.



5. Wskaźnik cen, o którym mowa w ust. 3, ustala się na podstawie komunikatu Prezesa Głównego Urzędu Statystycznego ogłoszonego w Dzienniku Urzędowym Rzeczypospolitej Polskiej „Monitor Polski”, w terminie 20 dni od dnia jego ogłoszenia.
6. Opłaty, o których mowa w ust. 1, stanowią dochód własny powiatu.

**Art. 32.**

1. Koszty związane z usuwaniem, przechowywaniem, oszacowaniem, sprzedażą lub zniszczeniem statku lub innego obiektu pływającego powstałe od momentu wydania dyspozycji jego usunięcia do zakończenia postępowania ponosi osoba będąca właścicielem tego statku lub innego obiektu pływającego w dniu wydania dyspozycji jego usunięcia. Decyzję o zapłacie tych kosztów wydaje starosta.
2. Jeżeli w chwili usunięcia statek lub inny obiekt pływający znajdował się we władaniu osoby dysponującej nim na podstawie innego niż własność tytułu prawnego, osoba ta jest zobowiązana solidarnie do pokrycia kosztów, o których mowa w ust. 1.
3. Termin płatności należności ustalonych decyzją, o której mowa w ust. 1, wynosi 30 dni licząc od dnia, w którym decyzja ta stała się ostateczna. Odsetki ustawowe nalicza się od dnia następującego po upływie terminu płatności. Należności te wraz z odsetkami podlegają egzekucji w trybie i na zasadach określonych w ustawie z dnia 17 czerwca 1966 r. o postępowaniu egzekucyjnym w administracji (Dz. U. z 2005 r. Nr 229, poz. 1954, z późn. zm<sup>7)</sup>).
4. Decyzji, o której mowa w ust. 1, nie wydaje się, jeżeli od dnia uprawomocnienia się orzeczenia sądu o przypadku upłynęło 5 lat.
5. Egzekucji, o której mowa w ust. 3, nie wszczyna się, a wszczętą umarza, jeżeli od dnia doręczenia ostatecznej decyzji, o której mowa w ust. 1, upłynęło 5 lat.

**Art. 33.**

1. Wydanie statku lub innego obiektu pływającego następuje po okazaniu dowodu uiszczenia opłaty, o której mowa w art. 31 ust. 1.
2. W przypadkach określonych w art. 30 ust. 1 starosta, w stosunku do statku lub innego obiektu pływającego usuniętego z obszaru wodnego, występuje do sądu z wnioskiem o orzeczenie jego przypadku na rzecz powiatu, jeżeli prawidłowo powiadomiony właściciel lub osoba uprawniona nie odebrali go w terminie 3 miesięcy od dnia jego usunięcia. Powiadomienie zawiera pouczenie o skutkach nieodebrania statku lub innego obiektu pływającego w terminie.
3. Starosta występuje z wnioskiem, o którym mowa w ust. 2, nie wcześniej niż przed upływem 30 dni od dnia powiadomienia.

---

<sup>7)</sup> Zmiany tekstu wymienionej ustawy zostały ogłoszone w Dz. U. z 2005 r. Nr 229, poz. 1954, z 2006 r. Nr 104, poz. 708 i 711, Nr 133, poz. 935, Nr 157, poz. 1119 i Nr 187, poz. 1381, z 2007 r. Nr 89, poz. 589, Nr 115, poz. 794, Nr 176, poz. 1243 i Nr 192, poz. 1378, z 2008 r. Nr 209, poz. 1318, z 2009 r. Nr 3, poz. 11, Nr 39, poz. 308, Nr 131, poz. 1075, Nr 157, poz. 1241 i Nr 201, poz. 1540, z 2010 r. Nr 28, poz. 143, Nr 40, poz. 229, Nr 75, poz. 474, Nr 122, poz. 826, Nr 152, poz. 1018 i Nr 229, poz. 1497 oraz z 2011 r. Nr 85, poz. 458.



4. Przepisu ust. 2 nie stosuje się, gdy okoliczności wskazują, że nieodebranie statku lub innego obiektu pływającego nastąpiło z przyczyn niezależnych od właściciela lub osoby uprawnionej.
5. Przepis ust. 2 stosuje się odpowiednio, gdy w terminie 4 miesięcy od dnia usunięcia statku lub innego obiektu pływającego nie został ustalony jego właściciel lub osoba uprawniona do jego odbioru, mimo że w jej poszukiwaniu dołożono należytej staranności.
6. W sprawach o przepadek statku lub innego obiektu pływającego sąd stwierdza, czy zostały spełnione wszystkie przesłanki niezbędne do orzeczenia przepadku, a w szczególności, czy usunięcie tego statku lub innego obiektu pływającego było zasadne i czy w poszukiwaniu osoby uprawnionej do jego odbioru, dołożono należytej staranności oraz czy orzeczenie przepadku nie będzie sprzeczne z zasadami współżycia społecznego.
7. Do wykonania orzeczenia sądu o przepadku statku lub innego obiektu pływającego jest obowiązany starosta. Wykonanie orzeczenia następuje w trybie i na zasadach określonych w ustawie z dnia 17 czerwca 1966 r. o postępowaniu egzekucyjnym w administracji z uwzględnieniem przepisów niniejszej ustawy.
8. W przypadku nieodebrania statku lub innego obiektu pływającego z portu, przystani lub parkingu w terminie określonym w ust. 2 jednostka prowadząca port strzeżony, przystań strzeżoną lub parking strzeżony, powiadamia o tym fakcie właściwego miejscowo starostę oraz podmiot, który wydał dyspozycję usunięcia tego statku lub innego obiektu pływającego nie później niż trzeciego dnia od dnia upływu tego terminu.
9. Do badania w celu ustalenia w organizmie obecności środka działającego podobnie do alkoholu stosuje się odpowiednio art. 127 ustawy z dnia 20 czerwca 1997 r. – Prawo o ruchu drogowym (Dz. U. z 2005 r. Nr 108, poz. 908, z późn. zm.<sup>8)</sup>).
10. Do współdziałania z Policją podmiotów, o których mowa w art. 30 ust. 4, oraz trybu i warunków wydawania statku lub innego obiektu pływającego stosuje się odpowiednio przepisy wydane na podstawie art. 130a ust. 11 ustawy z dnia 20 czerwca 1997 r. – Prawo o ruchu drogowym.
11. W sprawach o przepadek statku lub innego obiektu pływającego stosuje się odpowiednio art. 6106 i art. 6107 ustawy z dnia 17 listopada 1964 r. – Kodeks postępowania cywilnego (Dz. U. Nr 43, poz. 296, z późn. zm.<sup>9)</sup>).

---

<sup>8)</sup> Zmiany tekstu jednolitego wymienionej ustawy zostały ogłoszone w Dz. U. z 2005 r. Nr 109, poz. 925, Nr 175, poz. 1462, Nr 179, poz. 1486 i Nr 180, poz. 1494 i 1497, z 2006 r. Nr 17, poz. 141, Nr 104, poz. 708 i 711, Nr 190, poz. 1400, Nr 191, poz. 1410 i Nr 235, poz. 1701, z 2007 r. Nr 52, poz. 343, Nr 57, poz. 381, Nr 99, poz. 661, Nr 123, poz. 845 i Nr 176, poz. 1238, z 2008 r. Nr 37, poz. 214, Nr 100, poz. 649, Nr 163, poz. 1015, Nr 209, poz. 1320, Nr 220, poz. 1411 i 1426, Nr 223, poz. 1461 i 1462 i Nr 234, poz. 1573 i 1574, z 2009 r. Nr 3, poz. 11, Nr 18, poz. 97, Nr 79, poz. 663, Nr 91, poz. 739, Nr 92, poz. 753, Nr 97, poz. 802 i 803, Nr 98, poz. 817 i Nr 168, poz. 1323, z 2010 r. Nr 40, poz. 230, Nr 43, poz. 246, Nr 122, poz. 827, Nr 151, poz. 1013, Nr 152, poz. 1018, Nr 182, poz. 1228, Nr 219, poz. 1443, Nr 225, poz. 1466 i Nr 257, poz. 1726 oraz z 2011 r. Nr 30, poz. 151, Nr 92, poz. 530, Nr 102, poz. 585, Nr 106, poz. 622 i Nr 171, poz. 1016.

<sup>9)</sup> Zmiany wymienionej ustawy zostały ogłoszone w Dz. U. z z 1965 r. Nr 15, poz. 113, z 1974 r. Nr 27, poz. 157 i Nr 39, poz. 231, z 1975 r. Nr 45, poz. 234, z 1982 r. Nr 11, poz. 82 i Nr 30, poz. 210, z 1983 r. Nr 5, poz. 33, z 1984 r. Nr 45, poz. 241 i 242, z 1985 r. Nr 20, poz. 86, z 1987 r. Nr 21, poz. 123, z 1988 r. Nr 41, poz. 324, z 1989 r. Nr 4, poz. 21 i Nr 33, poz. 175, z 1990 r. Nr 14, poz. 88, Nr 34, poz. 198, Nr 53, poz. 306, Nr 55, poz. 318 i Nr 79, poz. 464, z 1991 r. Nr 7, poz. 24, Nr 22, poz. 92 i Nr 115, poz. 496, z 1993 r. Nr 12, poz. 53, z 1994 r. Nr 105, poz. 509, z 1995 r. Nr 83, poz. 417,



## Rozdział 7

### Przepisy karne

#### Art. 34.

Kto, w przypadku o którym mowa w art. 6, nie stosuje się do polecenia zarządzającego obszarem wodnym lub upoważnionej przez niego osoby i wchodzi na obszar wodny albo nie opuszcza tego obszaru, podlega karze grzywny.

#### Art. 35.

Kto, znajdując się w stanie nietrzeźwości, po użyciu środka działającego podobnie do alkoholu lub pod wpływem środka odurzającego prowadzi w ruchu wodnym statek lub inny obiekt pływający, niebędący pojazdem mechanicznym, podlega karze grzywny.

#### Art. 36.

Postępowanie w sprawach określonych w art. 34 i art. 35 prowadzi się na podstawie ustawy z dnia 24 sierpnia 2001 r. – Kodeks postępowania w sprawach o wykroczenia (Dz. U. z 2008 r. Nr 133, poz. 848, z późn. zm.<sup>10)</sup>).

z 1996 r. Nr 24, poz. 110, Nr 43, poz. 189, Nr 73, poz. 350 i Nr 149, poz. 703, z 1997 r. Nr 43, poz. 270, Nr 54, poz. 348, Nr 75, poz. 471, Nr 102, poz. 643, Nr 117, poz. 752, Nr 121, poz. 769 i 770, Nr 133, poz. 882, Nr 139, poz. 934, Nr 140, poz. 940 i Nr 141, poz. 944, z 1998 r. Nr 106, poz. 668 i Nr 117, poz. 757, z 1999 r. Nr 52, poz. 532, z 2000 r. Nr 22, poz. 269 i 271, Nr 48, poz. 552 i 554, Nr 55, poz. 665, Nr 73, poz. 852, Nr 94, poz. 1037, Nr 114, poz. 1191 i 1193 i Nr 122, poz. 1314, 1319 i 1322, z 2001 r. Nr 4, poz. 27, Nr 49, poz. 508, Nr 63, poz. 635, Nr 98, poz. 1069, 1070 i 1071, Nr 123, poz. 1353, Nr 125, poz. 1368 i Nr 138, poz. 1546, z 2002 r. Nr 25, poz. 253, Nr 26, poz. 265, Nr 74, poz. 676, Nr 84, poz. 764, Nr 126, poz. 1069 i 1070, Nr 129, poz. 1102, Nr 153, poz. 1271, Nr 219, poz. 1849 i Nr 240, poz. 2058, z 2003 r. Nr 41, poz. 360, Nr 42, poz. 363, Nr 60, poz. 535, Nr 109, poz. 1035, Nr 119, poz. 1121, Nr 130, poz. 1188, Nr 139, poz. 1323, Nr 199, poz. 1939 i Nr 228, poz. 2255, z 2004 r. Nr 9, poz. 75, Nr 11, poz. 101, Nr 68, poz. 623, Nr 91, poz. 871, Nr 93, poz. 891, Nr 121, poz. 1264, Nr 162, poz. 1691, Nr 169, poz. 1783, Nr 172, poz. 1804, Nr 204, poz. 2091, Nr 210, poz. 2135, Nr 236, poz. 2356 i Nr 237, poz. 2384, z 2005 r. Nr 13, poz. 98, Nr 22, poz. 185, Nr 86, poz. 732, Nr 122, poz. 1024, Nr 143, poz. 1199, Nr 150, poz. 1239, Nr 167, poz. 1398, Nr 169, poz. 1413 i 1417, Nr 172, poz. 1438, Nr 178, poz. 1478, Nr 183, poz. 1538, Nr 264, poz. 2205 i Nr 267, poz. 2258, z 2006 r. Nr 12, poz. 66, Nr 66, poz. 466, Nr 104, poz. 708 i 711, Nr 186, poz. 1379, Nr 208, poz. 1537 i 1540, Nr 226, poz. 1656 i Nr 235, poz. 1699, z 2007 r. Nr 7, poz. 58, Nr 47, poz. 319, Nr 50, poz. 331, Nr 99, poz. 662, Nr 106, poz. 731, Nr 112, poz. 766 i 769, Nr 115, poz. 794, Nr 121, poz. 831, Nr 123, poz. 849, Nr 176, poz. 1243, Nr 181, poz. 1287, Nr 192, poz. 1378 i Nr 247, poz. 1845, z 2008 r. Nr 59, poz. 367, Nr 96, poz. 609 i 619, Nr 110, poz. 706, Nr 116, poz. 731, Nr 119, poz. 772, Nr 120, poz. 779, Nr 122, poz. 796, Nr 171, poz. 1056, Nr 220, poz. 1431, Nr 228, poz. 1507, Nr 231, poz. 1547 i Nr 234, poz. 1571, z 2009 r. Nr 26, poz. 156, Nr 67, poz. 571, Nr 69, poz. 592 i 593, Nr 131, poz. 1075, Nr 179, poz. 1395 i Nr 216, poz. 1676, z 2010 r. Nr 3, poz. 13, Nr 7, poz. 45, Nr 40, poz. 229, Nr 108, poz. 684, Nr 109, poz. 724, Nr 125, poz. 842, Nr 152, poz. 1018, Nr 155, poz. 1037, Nr 182, poz. 1228, Nr 197, poz. 1307, Nr 215, poz. 1418, Nr 217, poz. 1435 i Nr 241, poz. 1621 oraz z 2011 r. Nr 34, poz. 173, Nr 85, poz. 458, Nr 87, poz. 482, Nr 92, poz. 531, Nr 112, poz. 654, Nr 129, poz. 735, Nr 138, poz. 806 i 807, Nr 144, poz. 854 i Nr 149, poz. 887.

<sup>10)</sup> Zmiany tekstu jednolitego wymienionej ustawy zostały ogłoszone w Dz. U. z 2008 r. Nr 214, poz. 1344 i Nr 237, poz. 1651, z 2009 r. Nr 178, poz. 1375, Nr 190, poz. 1474 i Nr 206, poz. 1589 oraz z 2010 r. Nr 182, poz. 1228, Nr 197, poz. 1307 i Nr 225, poz. 1466.



## Rozdział 8

### Zmiany w przepisach obowiązujących

**Art. 37.**

W ustawie z dnia 20 czerwca 1997 r. – Prawo o ruchu drogowym (Dz. U. z 2005 r. Nr 108, poz. 908, z późn. zm.<sup>11)</sup>) w art. 53 w ust. 1 po pkt 10e dodaje się pkt 10f w brzmieniu:

„10f) podmiotów uprawnionych do wykonywania zadań z zakresu ratownictwa wodnego;”.

**Art. 38.**

W ustawie z dnia 8 września 2006 r. o Państwowym Ratownictwie Medycznym (Dz. U. Nr 191, poz. 1410, z późn. zm.<sup>12)</sup>) w art. 15 ust. 1 otrzymuje brzmienie:

„1. Jednostkami współpracującymi z systemem są służby ustawowo powołane do niesienia pomocy osobom w stanie nagłego zagrożenia zdrowotnego, w szczególności: jednostki organizacyjne Państwowej Straży Pożarnej, jednostki ochrony przeciwpożarowej włączone do krajowego systemu ratowniczo-gaśniczego, podmioty, o których mowa w art. 40 ust. 1 ustawy z dnia 25 czerwca 2010 r. o sporcie (Dz. U. Nr 127, poz. 857 i Nr 151, poz. 1014 oraz z 2011 r. Nr 171, poz. 1016), podmioty uprawnione do wykonywania ratownictwa wodnego na podstawie przepisów ustawy z dnia 18 sierpnia 2011 r. o bezpieczeństwie osób przebywających na obszarach wodnych (Dz. U. Nr .....), inne jednostki podległe lub nadzorowane przez ministra właściwego do spraw wewnętrznych i Ministra Obrony Narodowej.”

**Art. 39.**

W ustawie z dnia 25 czerwca 2010 r. o sporcie (Dz. U. Nr 127, poz. 857 i Nr 151, poz. 1014 oraz z 2011 r. Nr 171, poz. 1016) wprowadza się następujące zmiany:

1) w art. 39:

a) uchyla się ust. 3 i 4,

b) ust. 5 otrzymuje brzmienie:

---

<sup>11)</sup> Zmiany tekstu jednolitego wymienionej ustawy zostały ogłoszone w Dz. U. z 2005 r. Nr 109, poz. 925, Nr 175, poz. 1462, Nr 179, poz. 1486 i Nr 180, poz. 1494 i 1497, z 2006 r. Nr 17, poz. 141, Nr 104, poz. 708 i 711, Nr 190, poz. 1400, Nr 191, poz. 1410 i Nr 235, poz. 1701, z 2007 r. Nr 52, poz. 343, Nr 57, poz. 381, Nr 99, poz. 661, Nr 123, poz. 845 i Nr 176, poz. 1238, z 2008 r. Nr 37, poz. 214, Nr 100, poz. 649, Nr 163, poz. 1015, Nr 209, poz. 1320, Nr 220, poz. 1411 i 1426, Nr 223, poz. 1461 i 1462 i Nr 234, poz. 1573 i 1574, z 2009 r. Nr 3, poz. 11, Nr 18, poz. 97, Nr 79, poz. 663, Nr 91, poz. 739, Nr 92, poz. 753, Nr 97, poz. 802 i 803, Nr 98, poz. 817 i Nr 168, poz. 1323, z 2010 r. Nr 40, poz. 230, Nr 43, poz. 246, Nr 122, poz. 827, Nr 151, poz. 1013, Nr 152, poz. 1018, Nr 182, poz. 1228, Nr 219, poz. 1443, Nr 225, poz. 1466 i Nr 257, poz. 1726 oraz z 2011 r. Nr 30, poz. 151, Nr 92, poz. 530, Nr 102, poz. 585, Nr 106, poz. 622 i Nr 171, poz. 1016.

<sup>12)</sup> Zmiany wymienionej ustawy zostały ogłoszone w Dz. U. z 2007 r. Nr 89, poz. 590 i Nr 166, poz. 1172, z 2008 r. Nr 17, poz. 101 i Nr 237, poz. 1653, z 2009 r. Nr 11, poz. 59 i Nr 122, poz. 1007, z 2010 r. Nr 107, poz. 679 i Nr 219, poz. 1443 oraz z 2011 r. Nr 30, poz. 151 i Nr 112, poz. 654.



„5. Minister właściwy do spraw wewnętrznych w porozumieniu z ministrem właściwym do spraw turystyki określi, w drodze rozporządzenia, szczegółowy sposób realizacji obowiązków, o których mowa w ust. 1, sposób zagospodarowania, udostępniania, oznakowania, zabezpieczenia i korzystania z terenów służących do uprawiania sportu w górach, warunki do organizowania pomocy osobom, które uległy wypadkowi lub są narażone na niebezpieczeństwo utraty życia lub zdrowia w górach, a także wzory znaków nakazu, zakazu i informacyjnych, mając na uwadze konieczność zapewnienia odpowiedniego poziomu bezpieczeństwa i możliwość sprawnego udzielania pomocy osobom, które uległy wypadkom lub są narażone na niebezpieczeństwo utraty życia lub zdrowia w górach.”;

2) w art. 40:

a) uchyla się ust. 2,

b) ust. 3 i 4 otrzymują brzmienie:

„3. Organizacje, o których mowa w ust. 1, współdziałają w realizacji swoich zadań z organami administracji rządowej i organami jednostek samorządu terytorialnego oraz osobami prawnymi, jednostkami organizacyjnymi nieposiadającymi osobowości prawnej i osobami fizycznymi, prowadzącymi działalność w zakresie kultury fizycznej lub turystyki.

4. Minister właściwy do spraw wewnętrznych w porozumieniu z ministrem właściwym do spraw zdrowia określi, w drodze rozporządzenia, szczegółowy zakres obowiązków i uprawnień specjalistycznych organizacji ratowniczych, warunki ich wykonywania przez inne organizacje ratownicze, a także rodzaj i wysokość świadczeń przysługujących ratownikom górskim w związku z udziałem w akcji ratowniczej. Rozporządzenie powinno określać szczegółowe zadania w zakresie organizowania pomocy oraz ratowania osób podejmowane przez poszczególne organizacje ratownicze, a także przewidywać świadczenia finansowe i rzeczowe z uwzględnieniem czasu trwania i stopnia niebezpieczeństwa wyprawy ratunkowej.”;

3) w art. 91 w ust. 1 wprowadza się następujące zmiany:

a) pkt 1 otrzymuje brzmienie:

„1) art. 7a ust. 3, art. 12a ust. 2, art. 23a ust. 7, art. 23b ust. 1b i 2a, art. 28 ust. 2, art. 45 ust. 3 ustawy, o której mowa w art. 93 pkt 1, zachowują moc do dnia wejścia w życie przepisów wykonawczych wydanych na podstawie art. 4 ust. 8, art. 29 ust. 6, art. 32 ust. 7, art. 34 ust. 4, art. 35 ust. 4, art. 36 ust. 11 niniejszej ustawy,”

b) po pkt 1 dodaje się pkt 1a i 1b w brzmieniu:

„1a) art. 54 ust. 3 ustawy, o której mowa w art. 93 pkt 1, w zakresie dotyczącym bezpieczeństwa osób przebywających w górach zachowują moc do dnia wejścia w życie przepisów wykonawczych wydanych na podstawie art. 39 ust. 5 niniejszej ustawy,

1b) art. 55 ust. 3 ustawy, o której mowa w art. 93 pkt 1, w zakresie dotyczącym Górskiego Ochotniczego Pogotowia Ratunkowego i Tatrzańskiego Ochotniczego Pogotowia Ratunkowego oraz ratowników górskich zachowują moc do dnia wejścia w życie przepisów wykonawczych wydanych na podstawie art. 40 ust. 4 niniejszej ustawy,”.

## Rozdział 9

### Przepisy przejściowe i przepis końcowy

#### Art. 40.

Do dnia uzyskania zgody, o której mowa w art. 12 ust. 1, nie dłużej jednak niż przez 24 miesiące od dnia wejścia w życie niniejszej ustawy, za podmioty uprawnione do wykonywania ratownictwa uznaje się podmioty uprawnione do wykonywania ratownictwa wodnego na podstawie przepisów dotychczasowych.

#### Art. 41.

1. Osoby, które uzyskały uprawnienia ratownika z zakresu ratownictwa wodnego na podstawie przepisów dotychczasowych, zachowują swoje uprawnienia.



2. Do osób, które rozpoczęły uzyskiwanie uprawnień ratownika z zakresu ratownictwa wodnego przed dniem wejścia w życie niniejszej ustawy, stosuje się przepisy dotychczasowe.

**Art. 42.**

Ustawa wchodzi w życie z dniem 1 stycznia 2012 r., z wyjątkiem przepisów art. 22 ust. 2 i 3, które wchodzi w życie z dniem 1 stycznia 2013 r.

MARSZAŁEK SEJMU  
/ – / *Grzegorz Schetyna*

## WYCIĄG

## z Ustawy o Państwowym Ratownictwie Medycznym

z dnia 8 września 2006 r.

(…)

**Art. 13.**1. **Ratownikiem** może być osoba:

- posiadająca pełną zdolność do czynności prawnych;
- zatrudniona lub pełniąca służbę w jednostkach współpracujących z systemem, o których mowa w art. 15, lub będąca członkiem tych jednostek;
- **posiadająca ważne zaświadczenie o ukończeniu kursu w zakresie kwalifikowanej pierwszej pomocy, zwanego dalej „kursem”, i uzyskaniu tytułu ratownika;**
- której stan zdrowia pozwala na udzielanie kwalifikowanej pierwszej pomocy.

2. Podmiot prowadzący kurs, przed jego rozpoczęciem, jest obowiązany uzyskać zatwierdzenie programu kursu.

3. Program kursu zatwierdza wojewoda właściwy ze względu na siedzibę podmiotu prowadzącego kurs.

4. Wojewoda zatwierdza program kursu po:

- stwierdzeniu jego zgodności z ramowym programem, o którym mowa w przepisach wydanych na podstawie ust. 8 pkt 1;
- przeprowadzeniu weryfikacji kwalifikacji kadry dydaktycznej w zakresie ich zgodności z przepisami wydanymi na podstawie ust. 8 pkt 2.

5. Wojewoda odmawia zatwierdzenia albo cofa zatwierdzenie programu kursu, jeżeli program nie spełnia wymagań określonych w przepisach wydanych na podstawie ust. 8 pkt 1 lub podmiot prowadzący kurs nie zapewnia kadry dydaktycznej o kwalifikacjach określonych w przepisach wydanych na podstawie ust. 8 pkt 2.

6. Odmowa zatwierdzenia oraz cofnięcie zatwierdzenia programu kursu następuje w drodze decyzji administracyjnej.

7. Każda zmiana programu kursu obejmująca zakres merytoryczny powoduje obowiązek ponownego uzyskania zatwierdzenia programu.

8. Minister właściwy do spraw zdrowia określi, w drodze **rozporządzenia**:

- ramowy program kursu obejmujący założenia organizacyjno-programowe, plan nauczania zawierający rozkład zajęć, wykaz umiejętności wynikowych i treści nauczania, uwzględniając w szczególności zakres wiedzy i umiejętności niezbędnych do udzielania kwalifikowanej pierwszej pomocy;
- kwalifikacje kadry dydaktycznej prowadzącej kurs, mając na celu zapewnienie odpowiedniego jej poziomu;
- sposób przeprowadzania egzaminu kończącego kurs, skład, tryb powoływania i odwoływania komisji egzaminacyjnej, okres ważności oraz wzór zaświadczenia o ukończeniu kursu i uzyskaniu tytułu ratownika, mając na celu uwzględnienie obiektywnych kryteriów weryfikacji wiedzy i umiejętności zdobytych podczas kursu.

**Art. 14.****Zakres czynności wykonywanych przez ratownika w ramach kwalifikowanej pierwszej pomocy obejmuje:**

1. resuscytację krążeniowo-oddechową, bezprzyrządową i przyrządową, z podaniem tlenu oraz zastosowaniem według wskazań defibrylatora zautomatyzowanego;
2. tamowanie krwotoków zewnętrznych i opatrywanie ran;
3. unieruchamianie złamań i podejrzeń złamań kości oraz zwichnięć;
4. ochronę przed wychłodzeniem lub przegrzaniem;
5. prowadzenie wstępnego postępowania przeciwwstrząsowego poprzez właściwe ułożenie osób w stanie nagłego



- zagrożenia zdrowotnego, ochronę termiczną osób w stanie nagłego zagrożenia zdrowotnego;
6. stosowanie tlenoterapii biernej;
  7. ewakuację z miejsca zdarzenia osób w stanie nagłego zagrożenia zdrowotnego;
  8. wsparcie psychiczne osób w stanie nagłego zagrożenia zdrowotnego;
  9. prowadzenie wstępnej segregacji medycznej w rozumieniu art. 43 ust. 2.

#### **Art. 15.**

1. **Jednostkami współpracującymi z systemem są** służby ustawowo powołane do niesienia pomocy osobom w stanie nagłego zagrożenia zdrowotnego, w szczególności: jednostki organizacyjne Państwowej Straży Pożarnej, jednostki ochrony przeciwpożarowej włączone do krajowego systemu ratowniczo-gaśniczego, **podmioty, o których mowa w art. 55 ust. 1 i 2 ustawy z dnia 18 stycznia 1996 r. o kulturze fizycznej (Dz. U. z 2001 r. Nr 81, poz. 889, z późn. zm.<sup>6)</sup>),** inne jednostki podległe lub nadzorowane przez ministra właściwego do spraw wewnętrznych i Ministra Obrony Narodowej.
2. Jednostkami współpracującymi z systemem mogą być społeczne organizacje ratownicze, które, w ramach swoich zadań ustawowych lub statutowych, są obowiązane do niesienia pomocy osobom w stanie nagłego zagrożenia zdrowotnego, jeżeli zostaną wpisane do rejestru jednostek współpracujących z systemem.
3. **Jednostki współpracujące z systemem udzielają kwalifikowanej pierwszej pomocy osobom znajdującym się w stanie nagłego zagrożenia zdrowotnego.**

(...)

#### **Art. 17.**

1. Wojewoda prowadzi rejestr jednostek współpracujących z systemem, zwany dalej „rejestrem”.
2. Wojewoda, w drodze decyzji administracyjnej, wpisuje do rejestru jednostkę współpracującą z systemem, o której mowa w art. 15 ust. 2, na jej wniosek, pod warunkiem, że jednostka ta:
  - zapewnia gotowość operacyjną;
  - dysponuje ratownikami posiadającymi ważne zaświadczenia o ukończeniu kursu i uzyskaniu tytułu ratownika w liczbie niezbędnej do zapewnienia gotowości, o której mowa w pkt 1;
  - dysponuje środkami łączności niezbędnymi do zapewnienia gotowości, o której mowa w pkt 1.
3. **Rejestr obejmuje następujące dane:**
  - nazwę, siedzibę i adres jednostki współpracującej z systemem;
  - obszar działania jednostki współpracującej z systemem;
  - liczbę ratowników posiadających ważne zaświadczenia o ukończeniu kursu i uzyskaniu tytułu ratownika;
  - wykaz wyposażenia, jakim dysponuje jednostka współpracująca z systemem;
  - maksymalny czas dotarcia ratowników tej jednostki na miejsce zdarzenia;
  - numery telefonów kontaktowych.
4. Jednostka współpracująca z systemem jest obowiązana niezwłocznie informować wojewodę o wszelkich zmianach dotyczących danych, o których mowa w ust. 3.
5. Wojewoda, w drodze decyzji administracyjnej, wykreśla z rejestru jednostkę współpracującą z systemem, która przestała spełniać wymagania określone w ust. 2.
6. Dane, o których mowa w ust. 3 i 5, wojewoda przekazuje, nie później niż do dnia 10 każdego miesiąca, do wojewódzkiego centrum zarządzania kryzysowego.



## WYCIĄG z Ustawy o Sporcie

Rozdział 7.

(...)

### Art. 39.

1. Zapewnienie bezpieczeństwa osób korzystających ze szlaków górskich, tras narciarskich oraz uprawiających sporty górskie należy do osób prawnych i osób fizycznych prowadzących w górach działalność w tym zakresie oraz do organów administracji rządowej i właściwych terytorialnie jednostek samorządu terytorialnego oraz dyrekcji parków narodowych.
2. Realizacja obowiązku, o którym mowa w ust. 1, polega w szczególności na:
  - 1) oznakowaniu i zabezpieczeniu terenów, obiektów i urządzeń służących do uprawiania sportu, rzetelnie przeciwdziałającemu powstaniu wypadków;
  - 2) określeniu i upowszechnieniu zasad korzystania z danego terenu, obiektu i urządzenia;
  - 3) zapewnieniu podmiotom, o których mowa w art. 40 ust. 1, warunków do organizowania pomocy oraz ratowania osób, które uległy wypadkowi lub są narażone na niebezpieczeństwo utraty życia lub zdrowia;
  - 4) informowaniu o zagrożeniu lawinowym i innych tworzących się niebezpieczeństwach.
3. Zapewnienie bezpieczeństwa osób pływających, kąpiących się w wyznaczonych do tego miejscach oraz uprawiających sporty wodne należy do osób prawnych i osób fizycznych prowadzących nad wodą działalność w tym zakresie oraz do organów administracji rządowej i właściwych terytorialnie gmin.
4. Realizacja obowiązku, o którym mowa w ust. 3, polega w szczególności na:
  - 1) oznakowaniu i zabezpieczeniu terenów, obiektów i urządzeń służących do pływania, kąpania się i uprawiania sportów wodnych;
  - 2) zapewnieniu podmiotom, o których mowa w art. 40 ust. 2, warunków do organizowania pomocy oraz ratowania osób, które uległy wypadkowi lub są narażone na niebezpieczeństwo utraty życia lub zdrowia na wodach;
  - 3) informowaniu i ostrzeganiu o warunkach pogodowych mogących powodować zagrożenie dla zdrowia i życia osób;
  - 4) prowadzeniu działalności profilaktycznej i edukacyjnej dotyczącej bezpieczeństwa na wodzie.
5. Minister właściwy do spraw wewnętrznych w porozumieniu z ministrem właściwym do spraw turystyki oraz ministrem właściwym do spraw gospodarki morskiej i ministrem właściwym do spraw transportu określi, w drodze rozporządzenia, szczegółowy sposób realizacji obowiązków, o których mowa w ust. 1 i 3, sposób zagospodarowania, udostępniania, oznakowania, zabezpieczania i korzystania z terenów służących do uprawiania sportu w górach i na wodach, warunki do organizowania pomocy osobom, które uległy wypadkowi lub są narażone na niebezpieczeństwo utraty życia lub zdrowia w górach i na wodach, a także wzory znaków nakazu, zakazu i informacyjnych, mając na uwadze konieczność zapewnienia odpowiedniego poziomu bezpieczeństwa i możliwości sprawnego udzielania pomocy osobom, które uległy wypadkom lub są narażone na niebezpieczeństwo utraty życia lub zdrowia w górach i na wodach.

### Art. 40.

1. Do organizowania pomocy oraz ratowania osób, które uległy wypadkowi lub są narażone na niebezpieczeństwo utraty życia lub zdrowia w górach, są uprawnione w szczególności:
  - 1) Górskie Ochotnicze Pogotowie Ratunkowe,
  - 2) Tatrzańskie Ochotnicze Pogotowie Ratunkowe– specjalistyczne stowarzyszenia o zasięgu ogólnokrajowym, w zakresie określonym w statutach tych organizacji.



2. Do organizowania pomocy oraz ratowania osób, które uległy wypadkowi lub są narażone na niebezpieczeństwo utraty życia lub zdrowia na wodach, jest uprawnione w szczególności Wodne Ochotnicze Pogotowie Ratunkowe specjalistyczne stowarzyszenie o zasięgu ogólnokrajowym, w zakresie określonym w statucie tej organizacji.
3. Organizacje, o których mowa w ust. 1 i 2, współdziałają w realizacji swoich zadań z organami administracji rządowej i organami jednostek samorządu terytorialnego oraz osobami prawnymi, jednostkami organizacyjnymi nieposiadającymi osobowości prawnej i osobami fizycznymi, prowadzącymi działalność w zakresie kultury fizycznej lub turystyki.
4. Minister właściwy do spraw wewnętrznych w porozumieniu z ministrem właściwym do spraw zdrowia określi, w drodze rozporządzenia, szczegółowy zakres obowiązków i uprawnień specjalistycznych organizacji ratowniczych, warunki ich wykonywania przez inne organizacje ratownicze, a także rodzaj i wysokość świadczeń przysługujących ratownikom górskim i wodnym w związku z udziałem w akcji ratowniczej. Rozporządzenie powinno określać szczegółowe zadania w zakresie organizowania pomocy oraz ratowania osób, podejmowane przez poszczególne organizacje ratownicze, a także przewidywać świadczenia finansowe i rzeczowe z uwzględnieniem czasu trwania i stopnia niebezpieczeństwa wyprawy ratunkowej.

(...)

#### **Art. 66.**

W ustawie z dnia 9 listopada 2000 r. o bezpieczeństwie morskim (Dz. U. z 2006 r. Nr 99, poz. 693, z późn. zm. 20) w art. 7 ust. 4 otrzymuje brzmienie:

„4. Minister właściwy do spraw gospodarki morskiej może powierzyć, w drodze rozporządzenia, niektóre zadania organu inspekcyjnego w stosunku do statków sportowych o długości kadłuba do 24 m polskiemu związkowi sportowemu, o którym mowa w ustawie z dnia 25 czerwca 2010 r. o sporcie (Dz. U. Nr ..., poz. ...), kierując się względami uproszczenia procedur i specjalistycznym charakterem zadań realizowanych przez polskie związki sportowe.”

#### **Art. 67.**

W ustawie z dnia 21 grudnia 2000 r. o żegludze śródlądowej (Dz. U. z 2006 r. Nr 123, poz. 857, z późn. zm. 21) wprowadza się następujące zmiany:

- 1) w art. 1 ust. 3 otrzymuje brzmienie:

„3. Przepisy ustawy stosuje się także do statków służących do przewozów międzybrzegowych, zarobkowego przewozu osób lub ładunków, uprawiania sportu lub rekreacji, zarobkowego połowu ryb, wykonywania robót technicznych lub eksploatacji złóż kruszywa na innych wodach śródlądowych niż określone w ust. 1.”;

- 2) w art. 19 ust. 2 otrzymuje brzmienie:

„2. Rejestr statków używanych wyłącznie do uprawiania sportu lub rekreacji prowadzi właściwy polski związek sportowy, o którym mowa w ustawie z dnia 25 czerwca 2010 r. o sporcie (Dz. U. Nr ..., poz. ...).”;

- 3) art. 24a otrzymuje brzmienie:

„Art. 24a. Minister właściwy do spraw transportu w porozumieniu z ministrem właściwym do spraw kultury fizycznej określi, w drodze rozporządzenia, tryb rejestracji statków używanych wyłącznie do uprawiania sportu lub rekreacji, wzory ksiąg rejestrowych i dokumentów rejestracyjnych, mając na uwadze potrzebę zapewnienia bezpieczeństwa żeglugi.”;

- 4) po art. 37 dodaje się art. 37a i 37b w brzmieniu:

„Art. 37a.

1. Prowadzenie statków przeznaczonych do uprawiania sportu lub rekreacji, zwane dalej „uprawianiem turystyki wodnej”, wymaga:

- 1) posiadania odpowiedniej wiedzy i umiejętności z zakresu żeglarstwa;
- 2) przestrzegania zasad bezpieczeństwa przy uprawianiu turystyki wodnej.



2. Przepisy ust. 1 dotyczą statków przeznaczonych do uprawiania turystyki wodnej:
  - 1) o napędzie żaglowym (jachtów żaglowych), które mogą być wyposażone w pomocniczy napęd mechaniczny;
  - 2) o napędzie mechanicznym (jachtów motorowych), w tym także skuterów wodnych, łodzi pneumatycznych i poduszkowców;
  - 3) o napędzie innym niż żaglowy lub mechaniczny.
3. Uprawianie turystyki wodnej na jachtach żaglowych o długości kadłuba powyżej 7,5 m lub motorowych o mocy silnika powyżej 10 kW wymaga posiadania dokumentu kwalifikacyjnego wydanego przez właściwy polski związek sportowy.
4. Nie wymaga posiadania dokumentu kwalifikacyjnego uprawianie turystyki wodnej na jachtach motorowych o mocy silnika do 75 kW i o długości kadłuba do 13 m, których prędkość maksymalna ograniczona jest konstrukcyjnie do 15 km/h. W przypadku jachtów przeznaczonych do najmu, uprawianie turystyki wodnej wymaga odbycia przez prowadzącego jacht szkolenia z zakresu bezpieczeństwa na wodzie. Wymóg ten nie dotyczy osób posiadających kwalifikacje z zakresu żeglugi morskiej lub śródlądowej określone w przepisach wydanych na podstawie ust. 5.
5. Minister właściwy do spraw transportu określi, w drodze rozporządzenia, sposób i tryb przeprowadzania szkolenia, o którym mowa w ust. 4, wzór dokumentu potwierdzającego odbycie szkolenia oraz wykaz kwalifikacji z zakresu żeglugi morskiej lub śródlądowej, których posiadanie zwalnia z obowiązku odbycia szkolenia, biorąc pod uwagę potrzebę zapewnienia bezpieczeństwa żeglugi.
6. Osoba, która uzyskała uprawnienia do uprawiania turystyki wodnej w innym państwie, może uprawiać turystykę wodną na terytorium Rzeczypospolitej Polskiej w zakresie posiadanych uprawnień potwierdzonych stosownym dokumentem.
7. Dokument, o którym mowa w ust. 3, określający uprawnienia do prowadzenia określonej wielkości jachtów żaglowych albo motorowych na określonych wodach wydaje właściwy polski związek sportowy osobom posiadającym odpowiednią wiedzę i umiejętności z zakresu żeglarstwa oraz spełniającym inne wymagania określone w przepisach wydanych na podstawie ust. 15.
8. Jeżeli do uzyskania dokumentu, o którym mowa w ust. 3, niezbędne jest zdanie egzaminu potwierdzającego posiadanie odpowiedniej wiedzy i umiejętności z zakresu żeglarstwa, egzamin ten przeprowadza właściwy polski związek sportowy lub podmiot upoważniony przez ministra właściwego do spraw kultury fizycznej zwany dalej „podmiotem upoważnionym”.
9. Za przeprowadzenie egzaminu, o którym mowa w ust. 8, pobiera się opłatę, która stanowi dochód właściwego polskiego związku sportowego lub podmiotu upoważnionego.
10. Za czynności związane z wydaniem dokumentu, o którym mowa w ust. 3, pobiera się opłatę, która stanowi dochód właściwego polskiego związku sportowego.
11. Wysokość opłat, o których mowa w ust. 9 i 10, nie może być wyższa niż:
  - 1) 500 zł – za przeprowadzenie egzaminu, o którym mowa w ust. 8,
  - 2) 50 zł – za wydanie dokumentu, o którym mowa w ust. 3 – przy czym opłaty dla uczniów i studentów w wieku do 26 lat podlegają obniżeniu o 50 %.
12. Właściwy polski związek sportowy prowadzi ewidencję wydanych dokumentów, o których mowa w ust. 3, oraz gromadzi zaświadczenia ze zdania egzaminu będące podstawą do wydania tych dokumentów.
13. Szkolenia w zakresie uprawiania turystyki wodnej prowadzą osoby, które posiadają tytuł zawodowy trenera lub instruktora w rozumieniu przepisów ustawy z dnia 25 czerwca 2010 r. o sporcie, według systemów szkoleń zatwierdzonych przez ministra właściwego do spraw kultury fizycznej. System szkolenia powinien uwzględniać zakres wiedzy i umiejętności niezbędnych do uzyskania uprawnień określonych w przepisach wydanych na podstawie ust. 15.
14. Minister właściwy do spraw transportu określi, w drodze rozporządzenia, szczegółowe warunki zachowania bezpieczeństwa przy uprawianiu turystyki wodnej, biorąc pod uwagę potrzebę zapewnienia bezpieczeństwa żeglugi.
15. Minister właściwy do spraw kultury fizycznej określi, w drodze rozporządzenia:



- 1) wymagania niezbędne do uzyskania dokumentów potwierdzających posiadanie uprawnień, w szczególności dotyczące wiedzy i umiejętności z zakresu żeglarstwa, oraz odpowiadający im zakres uprawnień do prowadzenia jachtów żaglowych albo motorowych,
- 2) sposób i tryb przeprowadzania egzaminu, o którym mowa w ust. 8,
- 3) wzór zaświadczenia ze zdania egzaminu,
- 4) wzory dokumentów potwierdzających posiadanie uprawnień,
- 5) wysokość opłat za przeprowadzenie egzaminu, o którym mowa w ust. 8, oraz za czynności związane z wydaniem dokumentu, o którym mowa w ust. 3, – biorąc pod uwagę bezpieczeństwo żeglugi, konieczność zapewnienia jednolitego sposobu prowadzenia egzaminu, zakres uprawnień uzyskiwanych po zdaniu egzaminu, koszty poniesione przez właściwy polski związek sportowy lub podmiot upoważniony oraz warunki wskazane w ust. 11.

**Art. 37b.**

1. Podmiot ubiegający się o upoważnienie do przeprowadzania egzaminu, o którym mowa w art. 37a ust. 8, składa do ministra właściwego do spraw kultury fizycznej wnioski o upoważnienie do przeprowadzania egzaminu.
2. Do wniosku o upoważnienie do przeprowadzania egzaminu dołącza się:
  - 1) wykaz kadry przeprowadzającej egzamin;
  - 2) informację na temat obiektów wykorzystywanych do przeprowadzania egzaminu;
  - 3) odpis z Krajowego Rejestru Sądowego albo z innego rejestru właściwego dla formy organizacyjnej podmiotu ubiegającego się o upoważnienie;
  - 4) numer identyfikacji podatkowej (NIP), o ile wnioskodawca taki posiada;
  - 5) numer identyfikacji REGON, o ile wnioskodawca taki posiada.
3. Minister właściwy do spraw kultury fizycznej udziela, w drodze decyzji, upoważnienia, o którym mowa w ust. 1, w terminie 4 miesięcy od dnia złożenia wniosku, o którym mowa w ust. 2.
4. Minister właściwy do spraw kultury fizycznej odmawia, w drodze decyzji, udzielenia upoważnienia, o którym mowa w ust. 1, jeżeli wnioskodawca nie przedłoży dokumentów, o których mowa w ust. 2, albo jeżeli nie posiada odpowiednich warunków kadrowych i organizacyjnych, określonych w przepisach wydanych na podstawie ust. 8.
5. Minister właściwy do spraw kultury fizycznej cofa, w drodze decyzji, udzielone upoważnienie, o którym mowa w ust. 1 jeżeli podmiot upoważniony przestaje spełniać warunki udzielonego upoważnienia.
6. Nadzór nad przeprowadzaniem egzaminu przez podmiot upoważniony sprawuje minister właściwy do spraw kultury fizycznej.
7. W ramach sprawowanego nadzoru minister właściwy do spraw kultury fizycznej ma prawo żądać udostępnienia dokumentów, pisemnych wyjaśnień dotyczących przeprowadzanego egzaminu oraz dokonywać kontroli. Do przeprowadzania kontroli podmiotu upoważnionego stosuje się odpowiednio przepisy art. 17-20 ustawy z dnia 25 czerwca 2010 r. o sporcie.
8. Minister właściwy do spraw kultury fizycznej, minister właściwy do spraw gospodarki morskiej oraz minister właściwy do spraw transportu określają, w drodze rozporządzenia:
  - 1) szczegółowe warunki uzyskiwania upoważnienia do przeprowadzania egzaminu,
  - 2) warunki kadrowe i organizacyjne, konieczne dla prawidłowego przeprowadzania egzaminu – biorąc pod uwagę konieczność zapewnienia jednolitego sposobu prowadzenia egzaminu oraz najwyższego poziomu kształcenia.”

(...)

**Art. 69.**

W ustawie z dnia 18 września 2001 r. – Kodeks morski (Dz. U. z 2009 r. Nr 217, poz. 1689) w art. 23 § 3 otrzymuje brzmienie:

„§3. Statek morski stanowiący polską własność, używany wyłącznie do celów sportowych lub rekreacyjnych, o długości kadłuba do 24 m, podlega obowiązkowi wpisu do polskiego rejestru jachtów prowadzonego przez polski związek sportowy, o którym mowa w ustawie z dnia 25 czerwca 2010 r. o sporcie (Dz. U. Nr ..., poz. ...)”.

**Art. 71.**

W ustawie z dnia 24 kwietnia 2003 r. o działalności pożytku publicznego i o wolontariacie (Dz. U. Nr 96, poz. 873, z późn. zm.24) wprowadza się następujące zmiany:

1) w art. 3 w ust. 3 pkt 4 otrzymuje brzmienie:

„4) spółki akcyjne i spółki z ograniczoną odpowiedzialnością oraz kluby sportowe będące spółkami działającymi na podstawie przepisów ustawy z dnia 25 czerwca 2010 r. o sporcie (Dz. U. Nr ..., poz. ...), które:”;

2) w art. 4 w ust. 1 pkt 17 otrzymuje brzmienie:

„17) wspierania i upowszechniania kultury fizycznej;”;

3) art. 11c otrzymuje brzmienie:

„Art. 11c. Minister właściwy do spraw wewnętrznych, w przypadkach dotyczących zadań z zakresu ochrony ludności i ratownictwa, może zlecać specjalistycznym stowarzyszeniom o zasięgu ogólnokrajowym określonym w art. 40 ustawy z dnia 25 czerwca 2010 r. o sporcie, jednostkom ochrony przeciwpożarowej, o których mowa w art. 15 pkt 6 i 7 ustawy z dnia 24 sierpnia 1991 r. o ochronie przeciwpożarowej (Dz. U. z 2009 r. Nr 178, poz. 1380 oraz z 2010 r. Nr 57, poz. 353), oraz Polskiemu Czerwonemu Krzyżowi realizację zadań publicznych z pominięciem otwartego konkursu ofert. Przepisy art. 43, art. 47 oraz art. 151 ustawy z dnia 27 sierpnia 2009 r. o finansach publicznych stosuje się odpowiednio.”.



**WYCIĄG**  
**z Ustawy o Prawie Wodnym (Dz. 2005 nr 239, poz., 2019)**

Ustawa z dnia 18 lipca 2001 r.

**Prawo wodne<sup>1)</sup>**

<sup>1)</sup> Niniejsza ustawa dokonuje w zakresie swojej regulacji wdrożenia następujących dyrektyw Wspólnot Europejskich:

(...)

16 dyrektywy 2006/7/WE Parlamentu Europejskiego i Rady z dnia 15 lutego 2006 r. dotyczącej zarządzania jakością wody w kąpieliskach i uchylającej dyrektywę 76/160/EWG (Dz. Urz. UE L 64 z 04.03.2006, str. 37).> (przypis: pkt 16 w odnośniku nr 1 wchodzi w życie z dn. 1.01.2011 r. (Dz.U. z 2010 r. Nr 44, poz. 253).

**Dział I**  
**Zasady ogólne**

1. Ilekroć w ustawie jest mowa o:

(...)

**Art. 9.**

5a) kąpielisku – rozumie się przez to wyznaczony uchwałą rady gminy, wydzielony i oznakowany fragment wód powierzchniowych, wykorzystywany przez dużą liczbę osób kąpiących się, określoną w uchwale rady gminy w sprawie wykazu kąpielisk, pod warunkiem że w stosunku do tego kąpieliska nie wydano stałego zakazu kąpeli; kąpieliskiem nie jest: basen pływacki, basen uzdrowiskowy, zamknięty zbiornik wodny podlegający oczyszczaniu lub wykorzystywaniu w celach terapeutycznych, sztuczny, zamknięty zbiornik wodny, oddzielony od wód powierzchniowych i wód podziemnych;

5b) klasyfikacji wody w kąpielisku – rozumie się przez to przyporządkowanie wody w kąpielisku do odpowiedniej klasy, ze względu na jej właściwości, dokonane przez organy Państwowej Inspekcji Sanitarnej na podstawie oceny jakości wody;

5c) miejscu wykorzystywanym do kąpeli – rozumie się przez to wydzielony i oznakowany fragment wód powierzchniowych, niebędący kąpieliskiem i wykorzystywany do kąpeli;>

7a) organizatorze – rozumie się przez to osobę fizyczną, osobę prawną lub jednostkę organizacyjną nieposiadającą osobowości prawnej, która podjęła się zorganizowania kąpieliska lub miejsca wykorzystywanego do kąpeli oraz uzyskała na to zgodę właściciela wody i przyległego gruntu lub która prowadzi kąpielisko lub miejsce wykorzystywane do kąpeli;>

10a) profilu wody w kąpielisku – rozumie się przez to zespół danych i informacji, dotyczących cech fizycznych, geograficznych i hydrologicznych wody w kąpielisku oraz wód powierzchniowych, mających wpływ na jej jakość, wraz z identyfikacją i oceną przyczyn występowania zanieczyszczeń mogących wywierać niekorzystny wpływ na jakość wody w kąpielisku i stan zdrowia osób z niego korzystających;

10b) sezonie kąpielowym – rozumie się przez to okres określony przez radę gminy w uchwale, o której mowa w art. 34a ust. 1, obejmujący okres między 15 czerwca a 30 września;



## Dział II

### Korzystanie z wód

(...)

#### Art. 34a.

1. Rada gminy określa, w drodze uchwały, corocznie do dnia 31 maja wykaz kąpielisk na terenie gminy lub na polskich obszarach morskich przyległych do danej gminy.
2. Organizator kąpieliska jest obowiązany do dnia 31 grudnia roku poprzedzającego sezon kąpielowy, w którym kąpielisko ma być otwarte, przekazać wójtowi, burmistrzowi lub prezydentowi miasta wniosek o umieszczenie w wykazie kąpielisk, o którym mowa w ust. 1, wydzielonego fragmentu wód powierzchniowych, na których planuje utworzyć kąpielisko.
3. Wniosek, o którym mowa w ust. 2, zawiera:
  - 1) imię i nazwisko lub nazwę oraz adres organizatora;
  - 2) nazwę i adres lub lokalizację planowanego kąpieliska;
  - 3) wskazanie długości linii brzegowej kąpieliska;
  - 4) wskazanie przewidywanej maksymalnej liczby osób korzystających dziennie z kąpieliska;
  - 5) wskazanie terminów otwarcia i zamknięcia kąpieliska;
  - 6) opis infrastruktury kąpieliska, w tym urządzeń sanitarnych.
4. Do wniosku dołącza się:
  - 1) pozwolenie wodnoprawne;
  - 2) informacje dotyczące planowanego kąpieliska:
    - a) aktualny profil wody w kąpielisku,
    - b) status kąpieliska w poprzednim sezonie kąpielowym (czynne, nieczynne) albo wzmianka, że wniosek dotyczy kąpieliska nowo utworzonego,
    - c) sposób gospodarki odpadami,
    - d) ocena jakości wody i klasyfikacja wody w kąpielisku w poprzednim sezonie kąpielowym, jeżeli wniosek dotyczy istniejącego kąpieliska,
    - e) udogodnienia i środki podjęte w celu promowania kąpeli.
5. Jeżeli dokumentacja, o której mowa w ust. 2 i 4, jest niepełna, wójt, burmistrz lub prezydent miasta wzywa do jej uzupełnienia w terminie 7 dni.
6. Wójt, burmistrz lub prezydent miasta przygotowuje projekt uchwały, o której mowa w ust. 1, obejmujący wykaz planowanych kąpielisk, sporządzony po rozpatrzeniu wniosków, o których mowa w ust. 2, oraz wydzielonych fragmentów wód powierzchniowych, na których planuje utworzyć kąpieliska, dla których będzie organizatorem.
7. Wójt, burmistrz lub prezydent miasta podaje do publicznej wiadomości projekt uchwały, o której mowa w ust. 1, w sposób zwyczajowo przyjęty, określając formę, miejsce i termin składania uwag oraz propozycji zmian do tego projektu uchwały, nie krótszy niż 21 dni od dnia ogłoszenia.
8. Wójt, burmistrz lub prezydent miasta rozpatruje uwagi oraz propozycje, o których mowa w ust. 7, w terminie nie dłuższym niż 14 dni od dnia upływu terminu ich składania.
9. Projekt uchwały, o której mowa w ust. 1, wraz z wnioskami, o których mowa w ust. 2, wójt, burmistrz lub prezydent miasta, najpóźniej do dnia 15 kwietnia, przekazuje do zaopiniowania właściwym: dyrektorowi regionalnego zarządu gospodarki wodnej, wojewódzkiemu inspektorowi ochrony środowiska i państwowemu powiatowemu inspektorowi sanitarnemu, a w przypadku kąpielisk położonych na polskich obszarach morskich, również właściwemu terytorialnie dyrektorowi urzędu morskiego. Dyrektor regionalnego zarządu gospodarki wodnej, wojewódzki inspektor ochrony środowiska, państwowy powiatowy inspektor sanitarny i dyrektor urzędu morskiego, w terminie 14 dni, wydają opinie do przekazanego projektu. Brak opinii w tym terminie uznaje się za akceptację przesłanego projektu.



**Art. 34b.**

1. Wójt, burmistrz lub prezydent miasta prowadzi i aktualizuje ewidencję kąpielisk.
2. Organizator kąpieliska jest obowiązany niezwłocznie zgłosić zmianę danych zawartych w ewidencji kąpielisk.
3. Wójt, burmistrz lub prezydent miasta przechowuje dokumentację stanowiącą podstawę wpisu do ewidencji kąpielisk przez okres pięciu lat od dnia dokonania danego wpisu.
4. Prowadzenie ewidencji kąpielisk jest zadaniem zleconym z zakresu administracji rządowej.
5. Wójt, burmistrz lub prezydent miasta wpisuje kąpieliska lub aktualizuje wpis do ewidencji kąpielisk w terminie 14 dni od dnia podjęcia uchwały, o której mowa w art. 34a ust. 1.
6. W ewidencji kąpielisk zamieszcza się w szczególności:
  - 1) dane zawarte w dokumentacji, o której mowa w art. 34a ust. 2 i 4;
  - 2) kod i nazwę gminy zgodnie z Nomenklaturą Jednostek Terytorialnych dla Celów Statystycznych;
  - 3) opis granic kąpieliska za pomocą współrzędnych geograficznych w układzie WGS84, na obowiązującym podkładzie map topograficznych lub ortfotomap z państwowego zasobu geodezyjnego i kartograficznego.
7. Wójt, burmistrz lub prezydent miasta jest obowiązany do nieodpłatnego przekazywania informacji zawartych w ewidencji kąpielisk na wniosek właściwego państwowego powiatowego inspektora sanitarnego lub organów właściwych w sprawach gospodarowania wodami.

**Art. 34c.**

1. Organizator kąpieliska jest obowiązany oznakować kąpielisko.
2. Jakość wody w kąpielisku powinna odpowiadać wymaganiom określonym w przepisach wydanych na podstawie art. 50 ust. 3.

**Art. 34d.**

1. Organizator miejsca wykorzystywanego do kąpeli wykonuje badanie jakości wody nie wcześniej niż 14 dni przed dniem rozpoczęcia jego funkcjonowania oraz przynajmniej raz w trakcie jego funkcjonowania, a także każdorazowo w przypadku wzrokowego stwierdzenia zanieczyszczeń niekorzystnie wpływających na jakość wody i mogących stanowić zagrożenie zdrowotne dla kąpiących się tam osób.
2. Organizator miejsca wykorzystywanego do kąpeli jest obowiązany oznakować miejsce wykorzystywane do kąpeli.
3. Organizator miejsca wykorzystywanego do kąpeli niezwłocznie przekazuje właściwemu państwowemu powiatowemu inspektorowi sanitarnemu wyniki badań, o których mowa w ust. 1, oraz informacje o wystąpieniu zmian, które mogą wpływać na pogorszenie jakości wody.
4. Jakość wody w miejscu wykorzystywanym do kąpeli powinna odpowiadać wymaganiom określonym w przepisach wydanych na podstawie art. 50 ust.
5. Na podstawie wyników badania wody państwowy powiatowy inspektor sanitarny dokonuje bieżącej oceny jakości wody, czy spełnia ona wymagania określone w przepisach wydanych na podstawie art. 50 ust. 3.
6. W przypadku gdy wyniki badań wykonanych przez organizatora miejsca wykorzystywanego do kąpeli mogą wskazywać na to, że woda w miejscu wykorzystywanym do kąpeli nie spełnia wymagań określonych w przepisach wydanych na podstawie art. 50 ust. 3, właściwy państwowy powiatowy inspektor sanitarny przeprowadza kontrolę urzędową, o której mowa w art. 163 ust. 2.

**Art. 34e.**

1. Państwowy powiatowy inspektor sanitarny jest obowiązany do nieodpłatnego, niezwłocznego przekazywania wójtowi, burmistrzowi lub prezydentowi miasta informacji dotyczących oceny jakości wody w kąpielisku i miejscu wykorzystywanym do kąpeli, klasyfikacji wody w kąpielisku oraz zakazu kąpeli. Informacje, o których mowa w zdaniu pierwszym, wójt, burmistrz, prezydent miasta niezwłocznie zamieszcza w ewidencji kąpielisk.



2. Państwowy powiatowy inspektor sanitarny jest obowiązany do nieodpłatnego, niezwłocznego przekazywania organizatorowi pochodzących z kontroli urzędowej informacji dotyczących ocen jakości wody w kąpielisku i miejscu wykorzystywanym do kąpeli oraz klasyfikacji wody w kąpielisku.

**Art. 34f.**

1. Po podjęciu uchwały, o której mowa w art. 34a ust. 1, wójt, burmistrz lub prezydent miasta przedstawia właściwemu państwowemu powiatowemu inspektorowi sanitarnemu informację o liczbie kąpielisk i podaje przyczynę zmian w liczbie kąpielisk w porównaniu do poprzedniego sezonu kąpielowego.  
Do informacji dołącza się wykaz kąpielisk.
2. Główny Inspektor Sanitarny przed rozpoczęciem sezonu kąpielowego przedstawia Komisji Europejskiej informację o liczbie kąpielisk i podaje przyczynę zmian w liczbie kąpielisk w porównaniu do poprzedniego sezonu kąpielowego.  
Do informacji dołącza się wykaz kąpielisk.

**Art. 34g.**

Minister właściwy do spraw zdrowia w porozumieniu z ministrem właściwym do spraw gospodarki wodnej oraz ministrem właściwym do spraw gospodarki morskiej określi, w drodze rozporządzenia:

- 1) szczegółowy zakres danych i informacji objętych ewidencją kąpielisk,
- 2) wzór ewidencji kąpielisk,
- 3) sposób oznakowania kąpieliska i miejsca wykorzystywanego do kąpeli – mając na względzie zagrożenia zdrowotne dla kąpiących się osób, a także przekazywanie społeczeństwu aktualnych informacji o jakości wody w kąpielisku i miejscu wykorzystywanym do kąpeli oraz zaleceniach organów Państwowej Inspekcji Sanitarnej.

**Art. 34h.**

1. Organizatorzy kąpielisk mogą łączyć kąpieliska, w przypadku gdy:
  - 1) kąpieliska sąsiadują ze sobą;
  - 2) kąpieliska uzyskały zbliżone oceny jakości wody za poprzednie 4 lata;
  - 3) profile wody w kąpieliskach wskazują na wspólne czynniki ryzyka lub ich brak.
2. Organizatorzy kąpielisk mogą dokonywać podziału kąpielisk, gdy jest to uzasadnione jakością wody w kąpielisku lub jego części.
3. Łączenie albo podział kąpielisk odbywa się w trybie przepisów art. 34a oraz wymaga uzasadnienia.

**Art. 34i.**

W przypadku zaprzestania prowadzenia przez organizatora kąpieliska lub miejsca wykorzystywanego do kąpeli tracą one swój status, a organizator jest obowiązany usunąć oznakowanie tych miejsc.

**Art. 34j.**

1. Kąpielisko może funkcjonować, jeżeli jakość wody w nim została sklasyfikowana co najmniej jako dostateczna, zgodnie z art. 163 ust. 1 pkt 2.
2. Jeżeli jakość wody w kąpielisku została zakwalifikowana jako niedostateczna, zgodnie z art. 163 ust. 1 pkt 2, kąpielisko może funkcjonować pod warunkiem podjęcia działań mających na celu:
  - 1) ochronę zdrowia ludzkiego i poprawę jakości wody, w tym wprowadzenia zakazu kąpeli w danym sezonie kąpielowym albo tymczasowego zakazu kąpeli;
  - 2) ustalenie przyczyn nieosiągnięcia dostatecznej klasyfikacji jakości wody w kąpielisku;
  - 3) zapobieżenie, zmniejszenie lub wyeliminowanie przyczyn zanieczyszczenia;
  - 4) przekazanie społeczeństwu informacji dotyczącej jakości wody w kąpielisku w sposób niebudzący wątpliwości co do stwierdzonych zagrożeń.



### Dział III Ochrona wód

(...)

#### Art. 38.

4a. Dla realizacji celu określonego w ust. 3 pkt 2a:

- 1) organizator sporządza profil wody w kąpielisku, aktualizuje go i przekazuje właściwemu wójtowi, burmistrzowi lub prezydentowi miasta oraz dyrektorowi regionalnego zarządu gospodarki wodnej, a w przypadku kąpielisk morskich właściwemu terytorialnie dyrektorowi urzędu morskiego oraz podejmuje działania mające na celu obniżenie ryzyka zanieczyszczenia wody w kąpielisku, w tym w szczególności działania określone w art. 163 ust. 4 pkt 2 i 7;
  - 2) organy administracji publicznej są obowiązane udostępniać informacje, które mogą być wykorzystane przy sporządzaniu profilu wody w kąpielisku; za udostępnienie informacji pobiera się opłatę ustaloną na podstawie rzeczywistych nakładów poniesionych na realizację tego obowiązku;
  - 3) organy Państwowej Inspekcji Sanitarnej wykonują działania określone w art. 163 ust. 2 oraz art. 163b i 163c
7. Minister właściwy do spraw środowiska w porozumieniu z ministrem właściwym do spraw gospodarki wodnej, ministrem właściwym do spraw gospodarki morskiej i ministrem właściwym do spraw zdrowia określi, w drodze rozporządzenia:
- 1) sposób sporządzania profilu wody w kąpielisku,
  - 2) szczegółowy zakres informacji zawartych w profilu wody w kąpielisku i sposób ich przedstawiania,
  - 3) sposób i tryb dokonywania aktualizacji profilu wody w kąpielisku – mając na względzie poprawę jakości wody w kąpieliskach i ochronę zdrowia publicznego.

(...)

#### Art. 50.

1. Minister właściwy do spraw zdrowia w porozumieniu z ministrem właściwym do spraw gospodarki wodnej oraz ministrem właściwym do spraw gospodarki morskiej określi, w drodze rozporządzenia:
  - 1) wymagania, jakim powinna odpowiadać woda w kąpielisku i miejscu wykorzystywanym do kąpieli;
  - 2) zakres badania wody w kąpielisku i miejscu wykorzystywanym do kąpieli;
  - 3) metody referencyjne badania wody w kąpielisku i miejscu wykorzystywanym do kąpieli;
  - 4) sposób pobierania, przechowywania i transportu przed analizą próbek wody z kąpieliska i miejsca wykorzystywanego do kąpieli;
  - 5) sposób klasyfikacji jakości wody w kąpielisku;
  - 6) sposób oceny jakości wody w kąpielisku i w miejscu wykorzystywanym do kąpieli;
  - 7) szczegółowy sposób dokumentowania kontroli wewnętrznej, o której mowa w art. 163 ust. 4;
  - 8) szczegółowy sposób oceny kontroli wewnętrznej, o której mowa w art. 163 ust. 4.

### Dział VI Zarządzanie zasobami wodnymi

(...)

#### Art. 113.

6. Na potrzeby dokumentów planistycznych, o których mowa w ust. 1, wykorzystuje się profile wody w kąpieliskach, o których mowa w art. 38 ust. 4a.



## Rozdział 6a

### Monitoring wód

(...)

#### Art. 155a.

8. Główny Inspektor Ochrony Środowiska, Prezes Krajowego Zarządu Gospodarki Wodnej i Główny Inspektor Sanitarny ustalają, w drodze porozumienia, rodzaj, zakres i sposób nieodpłatnego przekazywania informacji niezbędnych do oceny i klasyfikacji wody w kąpielisku.

(...)

#### Art. 163.

1. Organy Państwowej Inspekcji Sanitarnej, w ramach kontroli urzędowej, dokonują:
  - 1) oceny jakości wody w kąpielisku pod względem spełniania wymagań określonych w przepisach wydanych na podstawie art. 50 ust. 3:
    - a) bieżącej,
    - b) sezonowej,
    - c) czteroletniej;
  - 2) klasyfikacji jakości wody w kąpielisku pod względem spełniania wymagań określonych w przepisach wydanych na podstawie art. 50 ust. 3, określając ją jako:
    - a) niedostateczną,
    - b) dostateczną,
    - c) dobrą,
    - d) doskonałą.
2. Kontrola urzędowa obejmuje:
  - 1) wyznaczenie punktów pobierania próbek wody z kąpieliska do badań;
  - 2) pobieranie, transport i badanie próbek wody z kąpieliska metodami referencyjnymi, określonymi w przepisach wydanych na podstawie art. 50 ust. 3, przed sezonem oraz w przypadku zaistnienia sytuacji mogącej powodować pogorszenie jakości wody w kąpielisku;
  - 3) ocenę prowadzonej kontroli wewnętrznej;
  - 4) ocenę i klasyfikację jakości wody w kąpielisku.
3. Kontrolę wewnętrzną oceny jakości wody w kąpielisku pod względem spełniania wymagań określonych w przepisach wydanych na podstawie art. 50 ust. 3 prowadzi również organizator kąpieliska.
4. Kontrola wewnętrzna obejmuje:
  - 1) ustalenie do dnia 15 czerwca w porozumieniu z właściwym państwowym powiatowym inspektorem sanitarnym harmonogramu pobrania próbek wody z kąpieliska w sezonie kąpielowym, zwanego dalej „harmonogramem pobrania próbek”;
  - 2) systematyczne wizualne nadzorowanie wody w kąpielisku i wody zasilającej kąpielisko pod kątem występowania zanieczyszczeń niekorzystnie wpływających na jakość wody i stanowiących zagrożenie zdrowia kąpiących się osób;
  - 3) pobieranie próbek wody w kąpielisku w punktach ustalonych z właściwym państwowym powiatowym inspektorem sanitarnym;
  - 4) pobieranie dodatkowych próbek wody w kąpielisku w terminie 7 dni po ustaniu krótkoterminowego zanieczyszczenia;
  - 5) badanie wody z kąpieliska, w zakresie i metodami referencyjnymi zgodnymi z przepisami wydanymi na podstawie art. 50 ust. 3;
  - 6) dokumentowanie i niezwłoczne przekazywanie wyników badań właściwemu państwowemu powiatowemu inspektorowi sanitarnemu;



- 7) informowanie właściwego państwowego powiatowego inspektora sanitarnego o wystąpieniu zmian, które mogłyby mieć wpływ na pogorszenie jakości wody w kąpielisku, oraz o każdym zawieszeniu harmonogramu pobrania próbek w ramach kontroli wewnętrznej i jego przyczynach;
- 8) informowanie kąpiących się osób o jakości wody w kąpielisku i zaleceniach organów Państwowej Inspekcji Sanitarnej.

**Art. 163a.**

1. Harmonogram pobrania próbek uwzględnia terminy pobierania i analizy nie mniej niż czterech próbek w sezonie kąpielowym, w okresie funkcjonowania kąpieliska, tak aby przerwa między badaniami nie przekraczała miesiąca.
2. Stosowanie harmonogramu pobrania próbek może zostać zawieszony w przypadku wystąpienia sytuacji wyjątkowej, będącej zdarzeniem mającym niekorzystny wpływ na jakość wody w kąpielisku, o prawdopodobieństwie występowania mniejszym niż raz na cztery lata. Niezwłocznie po ustaniu sytuacji wyjątkowej należy powrócić do stosowania obowiązującego harmonogramu pobrania próbek i uzupełnić brakujące próbki nowymi.
3. W przypadku zawieszenia stosowania harmonogramu pobrania próbek właściwy państwowy powiatowy inspektor sanitarny sporządza sprawozdanie, przedstawiając przyczyny zawieszenia, i przekazuje je Głównemu Inspektorowi Sanitarnemu, celem przekazania wraz ze sprawozdaniem rocznym Komisji Europejskiej.

**Art. 163b.**

1. W przypadku stwierdzenia w wyniku przeprowadzonej kontroli wewnętrznej lub urzędowej, że woda w kąpielisku nie spełnia wymagań, w szczególności wystąpienia krótkotrwałego zanieczyszczenia lub nadmiernego zakwitnięcia, państwowy powiatowy inspektor sanitarny zobowiązuje organizatora do ustalenia przyczyny zanieczyszczenia i podjęcia działań dla ochrony zdrowia ludzkiego i poprawy jakości wody.
2. Państwowy powiatowy inspektor sanitarny podejmuje działania mające na celu ochronę zdrowia ludzkiego i w razie konieczności wprowadza zakaz kąpielowania w danym sezonie kąpielowym albo tymczasowy zakaz kąpielowania, zawiadamia organizatora kąpieliska i właściwego miejscowo wójta, burmistrza lub prezydenta miasta w celu niezwłocznego rozpowszechnienia informacji o wprowadzonym zakazie za pomocą środków masowego przekazu oraz organizatora w celu zamieszczenia takiej informacji w miejscu oznaczenia kąpieliska oraz w jego pobliżu.
3. Państwowy powiatowy inspektor sanitarny wprowadza stały zakaz kąpielowania, w przypadku gdy jakość wody w kąpielisku została zaklasyfikowana jako niedostateczna w 5 kolejnych sezonach kąpielowych.
4. W przypadku kąpielisk zlokalizowanych w częściach wód przekraczających granicę państwa bądź zlokalizowanych przy niej właściwy państwowy powiatowy inspektor sanitarny informuje o działaniach podjętych zgodnie z ust. 2 również wojewodę, celem zawiadomienia odpowiednich władz państwa członkowskiego Unii Europejskiej.
5. W przypadkach, o których mowa w ust. 1 – 4, wójt, burmistrz lub prezydent miasta, organy Państwowej Inspekcji Sanitarnej oraz organizator kąpieliska przekazują społeczeństwu informacje dotyczące jakości wody w kąpielisku w sposób niebudzący wątpliwości co do stwierdzonych zagrożeń.

**Art. 163c.**

1. Państwowa Inspekcja Sanitarna gromadzi, weryfikuje, analizuje i ocenia dane uzyskane w wyniku kontroli jakości wody w kąpielisku.
2. Główny Inspektor Sanitarny sporządza po sezonie kąpielowym sprawozdanie o jakości wody w kąpieliskach i przekazuje je corocznie do dnia 31 grudnia Komisji Europejskiej wraz z informacją o podjętych środkach zarządczych oraz przypadkach i przyczynach zawieszenia stosowania harmonogramu pobrania próbek w ramach kontroli wewnętrznej.
3. Państwowa Inspekcja Sanitarna prowadzi i aktualizuje internetowy serwis kąpieliskowy zawierający informacje dotyczące kąpielisk, w szczególności:



- 1) wykaz kąpielisk;
- 2) klasyfikację wody w każdym kąpielisku na przestrzeni ostatnich trzech lat oraz profilu wody w kąpielisku, włączając wyniki kontroli przeprowadzone na podstawie art. 163 ust. 1 i 4;
- 3) bieżącą ocenę jakości wody w kąpielisku;
- 4) informację o zakazie kąpiei wraz ze wskazaniem przyczyn zakazu oraz informację o innych zaleceniach dotyczących jakości wody;
- 5) ogólny opis wody w kąpielisku, sporządzony w oparciu o profil wody w kąpielisku, przedstawiony w języku nietechnicznym;
- 6) informacje o:
  - a) możliwości występowania krótkotrwałych zanieczyszczeń,
  - b) liczbie dni, w których kąpiel była zakazana w czasie poprzedniego sezonu kąpielowego, z uwagi na takie zanieczyszczenie,
  - c) ostrzeżeniu o każdym takim występującym lub przewidywanym zanieczyszczeniu – w przypadku wód w kąpieliskach, w których można spodziewać się wystąpienia krótkotrwałych zanieczyszczeń;
- 7) dane o rodzaju oraz spodziewanym czasie trwania sytuacji wyjątkowej, której występowania nie przewiduje się przeciętnie częściej niż raz na cztery lata.

**Art. 163d.**

Badania jakości wody, o których mowa w art. 163 ust. 2 i 4, wykonują laboratoria, o których mowa w art. 12 ust. 4 ustawy z dnia 7 czerwca 2001 r. o zbiorowym zaopatrzeniu w wodę i zbiorowym odprowadzaniu ścieków.>

**Dział IX**  
**Przepisy karne**

(...)

**Art. 193.**

Kto wbrew obowiązkowi:

- 5) nie prowadzi kontroli wewnętrznej, o której mowa w art. 163 ust. 4,
- 6) nie wywiązuje się z obowiązków, o których mowa w art. 34c ust. 1 i art. 34d ust. 1 – 3 podlega karze grzywny.



## WYCIĄG

### z rozporządzenia Rady Ministrów

z dnia 6 maja 1997 r.

### w sprawie określenia warunków bezpieczeństwa osób przebywających w górach, pływających, kąpiących się i uprawiających sporty wodne.

(Dz. U. z dnia 7 czerwca 1997 r.)

Na podstawie art. 54 ust. 3 ustawy z dnia 18 stycznia 1996 r. o kulturze fizycznej

(Dz. U. Nr 25, poz. 113 i Nr 137, poz. 639) zarządza się, co następuje:

#### Rozdział 1.

##### Przepisy ogólne

#### § 1.

Rozporządzenie określa:

1. Warunki bezpieczeństwa osób przebywających w górach oraz obowiązki osób prawnych i fizycznych prowadzących w górach działalność w zakresie kultury fizycznej,
2. **Warunki bezpieczeństwa osób pływających, kąpiących się i uprawiających sporty wodne oraz obowiązki osób prawnych i fizycznych prowadzących nad wodą działalność w tym zakresie.**

(...)

#### Rozdział 3.

##### Warunki bezpieczeństwa osób pływających, kąpiących się i uprawiających sporty wodne.

#### § 7.

1. **Do wykonywania zadań w zakresie bezpieczeństwa osób pływających, kąpiących się i uprawiających sporty wodne upoważnione są Wodne Ochotnicze Pogotowie Ratunkowe (WOPR) oraz inne organizacje ratownicze, które wykonują obowiązki i uprawnienia WOPR za zgodę Prezesa Urzędu Kultury Fizycznej i Turystyki.**
2. W czasie prowadzenia działalności ratowniczej i związanego z nią transportu lub działalności profilaktycznej WOPR współpracuje, a w miarę potrzeby może korzystać z pomocy, w szczególności:
  - publicznych zakładów opieki zdrowotnej,
  - jednostek podległych Ministrowi Obrony Narodowej oraz Ministrowi Spraw Wewnętrznych i Administracji,
  - administracji lasów państwowych oraz parków narodowych i krajobrazowych,
  - dyrektorów urzędów morskich,
  - przedsiębiorstwa państwowego Polskie Ratownictwo Okrętowe.

#### § 8.

1. Kąpieliska mogą być zorganizowane lub prowizoryczne.
2. Kąpieliskiem zorganizowanym jest teren położony nad obszarem wodnym, z plażą, na stałe przystosowany do kąpielii, z wyznaczonymi i trwale oznakowanymi strefami kąpielii, wyposażony w urządzenia sanitarne oraz inne urządzenia, jak: pomosty, natryski i szatnie.
3. Kąpieliskiem prowizorycznym jest teren położony nad obszarem wodnym, z plażą, przystosowany do sezonowego wykorzystania, z miejscem do kąpielii prowizorycznie oznakowanym oraz wyposażony w urządzenia sanitarne.
4. Pływalnią jest obiekt wyposażony w sztuczny zbiornik wodny (basen) przeznaczony do kąpielii, mający trwałe brzegi i dno, zaopatrywany w wodę przepływową oraz mający urządzenia sanitarne, szatnie i natryski. Pływalnie mogą być kryte i odkryte.
5. Szczegółowe warunki korzystania z kąpieliska lub pływalni określa regulamin.



**§ 9.**

1. Kąpielisko należy zlokalizować tak, aby miało dogodnie ukształtowany brzeg i dno oraz dobre nasłonecznienie. Szybkość prądu wody w obrębie kąpieliska zlokalizowanego nad wodami bieżącymi nie powinna przekraczać 1 m/sek.
2. **Kąpieliska mogą być urządzone nad obszarami wodnymi, których zanieczyszczenie nie przekracza dopuszczalnych norm ustalonych w odrębnych przepisach.**
3. **Zlokalizowanie kąpieliska wymaga pozytywnej opinii Wodnego Ochotniczego Pogotowia Ratunkowego oraz uzgodnienia z właściwym organem administracji samorządowej, inspektoratem żeglugi śródlądowej i organem Państwowej Inspekcji Sanitarnej, a lokalizacja kąpieliska nad wodami morskimi – ponadto z dyrektorem właściwego urzędu morskiego.**

**§ 10.**

1. Zakazami kąpeli powinny być ujęte obszary wodne, na których kąpiel jest niebezpieczna, a w szczególności położone przy śluzach, mostach, budowlach wodnych, portach, jak również szlaki żeglowne oraz wody o silnym zanieczyszczeniu i wirach.
2. Obszary wodne objęte zakazem kąpeli należy oznaczyć, w szczególności przy dojściach i dojazdach do obszaru wodnego, odpowiednimi znakami określającymi przyczynę zakazu.
3. Miejsce niebezpieczne położone na obszarze wodnym, na którym kąpiel jest dozwolona, oznacza się tablicą ostrzegawczą, określającą przyczynę niebezpieczeństwa.
4. Dzieci do lat 7 mogą korzystać z kąpeli wyłącznie pod opieką i nadzorem osób pełnoletnich.

**§ 11.**

1. Do kierowników ośrodków wypoczynkowych, sportowych, rekreacyjnych i turystycznych, położonych nad obszarami wodnymi, należy:
  - zagospodarowanie obszarów wodnych w celu umożliwienia kąpeli oraz określenie miejsc przeznaczonych do kąpeli dla osób nie umiejących pływać,
  - zapewnienie oznakowania wszystkich obszarów wodnych i miejsc, na których kąpiel jest niebezpieczna lub objętych zakazem kąpeli.
2. Dla ośrodków, o których mowa w ust. 1, położonych na terenach ze sobą sąsiadujących lub znajdujących się w pobliżu, może być urządzone kąpielisko wspólne.

**§ 12.**

Do obowiązków kierowników kolonii, obozów i innych placówek wypoczynku dzieci i młodzieży, których uczestnicy korzystają z ogólnodostępnych kąpielisk i pływalni, należy:

1. Zapoznanie uczestników z regulaminem danego kąpieliska lub pływalni oraz czuwanie nad jego ścisłym przestrzeganiem,
2. Uzgodnienie z kierownikiem kąpieliska lub pływalni warunków i sposobu korzystania z kąpieliska lub pływalni zapewniających bezpieczeństwo uczestnikom.

**§ 13.**

1. Do obowiązków organizatorów imprez pływackich na wodach otwartych, z wyjątkiem maratonów pływackich, należy zapewnienie dyżuru:
  - lekarza oraz co najmniej dwóch ratowników,
  - co najmniej dwóch płetwonurków, jeżeli głębokość wody przekracza 4 m lub woda jest nieprzezroczysta.
2. Do obowiązków organizatorów maratonów pływackich na wodach otwartych należy:
  - zapewnienie podczas trwania imprezy obecności zespołu ratowniczego w składzie: lekarz, starszy ratownik



- i dwóch pływaczy, przy czym zespół ten powinien przebywać w łodzi motorowej na trasie maratonu,
- zapewnienie każdemu uczestnikowi maratonu asekuracji przez ratownika przebywającego w łodzi wiosłowej oznaczonej numerem odpowiadającym numerowi startowemu zawodnika.
3. Maratonem pływackim jest impreza pływacka polegająca na przepłynięciu odcinka przekraczającego 3 km.

#### **§ 14.**

Do obowiązków kierownika szkolenia pływackiego na wodach otwartych należy zapewnienie:

1. Obecności ratownika,
2. Asekurujących łodzi wiosłowych lub motorowych
  - co najmniej jedna łódź na każde pięć osób.

#### **§ 15.**

Ustala się następujące minimalne normy zatrudnienia ratowników:

1. W kąpieliskach śródlądowych na każde 100 m linii brzegowej - jeden ratownik od strony lądu i jeden ratownik od strony lustra wody,
2. Na pływalniach dysponujących nieckami o długości do 25 m - jeden ratownik,
3. Na pływalniach dysponujących nieckami o długości 25-50 m - dwóch ratowników,
4. Na pływalniach dysponujących nieckami o długości powyżej 50 m - trzech ratowników,
5. W kąpieliskach nadmorskich - trzyosobowe zespoły ratowników na każde 100 m linii brzegowej.

#### **§ 16.**

1. Szczegółowe warunki bezpieczeństwa osób korzystających z kąpielisk i pływalni określa załącznik nr 4 do rozporządzenia.
2. Wzory znaków zakazu, ostrzegawczych i informacyjnych określa załącznik nr 5 do rozporządzenia.
3. Wykaz sprzętu medycznego, leków i artykułów sanitarnych, w które powinny być wyposażone pływalnie i kąpieliska, określa załącznik nr 6 do rozporządzenia.

#### **§ 17.**

Zapewnienie bezpieczeństwa przez osoby fizyczne i prawne, prowadzące nad wodą działalność w dziedzinie kultury fizycznej, uprawiającym sporty wodne, a w szczególności: żeglarstwo, żeglarstwo lodowe, żeglarstwo motorowodne i narciarstwo wodne, wioślarstwo, kajakarstwo oraz lotniarstwo i paralotniarstwo holowane za statkami motorowymi, polega na:

1. Zagospodarowaniu i eksploatacji przystani i sprzętu pływającego oraz użytkowaniu przyległych akwenów - zgodnie z wymogami bezpieczeństwa, ustalonymi w odrębnych przepisach,
2. Zapewnieniu na przystani i akwenu, o którym mowa w pkt 1, warunków do udzielania pomocy osobom potrzebującym, w tym pomocy przedlekarskiej w nagłych wypadkach.

#### **§ 18.**

1. Skład załogi sprzętu pływającego ustala się, uwzględniając zasady dobrej praktyki i wymagania przepisów.
2. Jeżeli w składzie załogi sprzętu pływającego są dzieci do lat 14, powinna nim kierować osoba pełnoletnia.
3. Podczas zorganizowanych imprez dla dzieci przepisu ust. 2 nie stosuje się.
4. Szczegółowe zasady bezpieczeństwa osób biorących udział w imprezach żeglarskich określa załącznik nr 7 do rozporządzenia.

**Rozdział 4.**

Przepis końcowy.

**§ 19.**

Rozporządzenie wchodzi w życie po upływie 14 dni od dnia ogłoszenia.

**SZCZEGÓŁOWE WARUNKI BEZPIECZEŃSTWA OSÓB  
KORZYSTAJĄCYCH Z KĄPIELISK I PŁYWALNI****§ 1.**

1. Warunki bezpieczeństwa osób korzystających z kąpieliska i pływalni zapewnia się w szczególności przez:
  - wyraźne oznaczenie granic kąpielisk i pływalni, w ramach których oznacza się granice miejsc do kąpiel, w tym strefy dla osób nie umiejących pływać,
  - dyżury wodnej służby ratowniczej oraz wyposażenie w sprzęt ratowniczy,
  - przygotowanie miejsc ratownikom w celu stałej obserwacji i kontroli osób kąpiących się, a w kąpieliskach - także korzystających ze sprzętu pływającego.
2. Na terenach kąpielisk poza warunkami, o których mowa w ust. 1, należy zapewnić informację o dopuszczalności lub zakazie kąpiel.

**§ 2.**

1. Informację, o której mowa w § 1 ust. 2, przekazuje się przez wywieszanie odpowiednich flag.
2. Ustala się następujące oznaczenia kolorów flag:
  - flaga biała - kąpiel dozwolona,
  - flaga czerwona - zakaz kąpiel.
3. Flagę czerwoną wywiesza się w czasie, w którym kąpielisko jest nieczynne, oraz w każdym wypadku, gdy:
  - temperatura wody wynosi poniżej 14°C,
  - widoczność jest ograniczona do 50 m,
  - szybkość wiatru przekracza 5 stopni w skali Beauforta,
  - występuje fala powyżej 70 cm, z pojawiającymi się pianistymi białymi grzywami,
  - występują silne prądy wsteczne.

**§ 3.**

1. Przy każdym kąpielisku i pływalni powinien być umieszczony na widocznym miejscu regulamin ustalony przez kierownika.
2. Regulamin powinien być umieszczony na tablicy o minimalnych wymiarach 120 cm x 70 cm, sporządzony literami wielkości nie mniejszej niż 1 cm.

**§ 4.**

1. Korzystanie z kąpieliska i pływalni może odbywać się w grupach zorganizowanych lub indywidualnie.
2. Przez grupę zorganizowaną rozumie się zespół osób uprawiających ćwiczenia ruchowe w wodzie pod nadzorem i kierunkiem instruktora, trenera, nauczyciela lub innej uprawnionej osoby.



**§ 5.**

W celu stworzenia warunków bezpieczeństwa w kąpielisku zorganizowanym należy:

1. Zapewnić stałą kontrolę przez ratowników lustra wody z brzegu i od strony wody (z łodzi ratunkowych lub stacjonarnych punktów ratowniczych na wodzie),
2. Trwale oznaczać strefy dla umiejących i nie umiejących pływać, a w szczególności:
  - a) strefy dla nie umiejących pływać o głębokości wody nie większej niż 120 cm - bojami (pławami) w kolorze żółtym, przy czym za bojami powinien znajdować się pas bezpieczeństwa o szerokości 5 m i głębokości nie przekraczającej 130 cm,
  - b) strefy dla umiejących pływać o głębokości wody do 4 m - bojami (pławami) w kolorze czerwonym, przy czym odległość ich od strefy dla nie umiejących pływać lub od linii brzegowej może w kierunku prostopadłym wynosić maksymalnie 50 m,
3. Wydzielić brodzik dla dzieci w miejscu, w którym znajduje się piaszczyste i płaskie dno oraz woda o głębokości do 40 cm, przez oznaczenie bojami (pławami) oraz otoczenie siatką sięgającą do dna,
4. Zapewnić bieżącą informację dotyczącą temperatury wody i powietrza oraz wysokości fali i siły wiatru,
5. Wyposażyć kąpielisko w apteczkę i sprzęt medyczny pierwszej pomocy,
6. Wyposażyć kąpielisko w sprzęt ratunkowy i pomocniczy oraz urządzenia sygnalizacyjne i ostrzegawcze (wzrokowe i słuchowe),
7. Ustawić maszty wyposażone w komplet flag informacyjnych.

**§ 6.**

Kąpielisko zorganizowane powinno być wyposażone w wieże obserwacyjne lub podwyższone pomosty dla ratowników oraz sieć łączności przewodowej lub radiowej (wewnętrznej i z możliwością bezpośredniego łączenia się z pogotowiem ratunkowym i najbliższą jednostką Policji).

**§ 7.**

W celu stworzenia warunków bezpieczeństwa w kąpielisku prowizorycznym należy:

1. Zapewnić stałą kontrolę przez ratowników lustra wody,
2. Oznaczyć strefy dla umiejących i nie umiejących pływać,
3. Wyposażyć kąpielisko w apteczkę i sprzęt medyczny pierwszej pomocy,
4. Wyposażyć kąpielisko w sprzęt ratunkowy i pomocniczy,
5. Ustawić maszty wyposażone w komplet flag informacyjnych.

**§ 8.**

1. W celu stworzenia warunków bezpieczeństwa na pływalni należy zapewnić:
  - stałą obserwację przez ratownika (ratowników) lustra wody oraz osób znajdujących się na terenie obiektu,
  - oznaczenie głębokości wody w sposób trwały i widoczny,
  - wyposażenie pływalni w apteczkę i sprzęt medyczny pierwszej pomocy,
  - wyposażenie pływalni w sprzęt ratunkowy,
  - trwałe ogrodzenie pływalni odkrytej,
  - bezpośrednią łączność telefoniczną z pogotowiem ratunkowym i najbliższą jednostką Policji,
  - zamykanie pływalni w określonych godzinach, w których nie pracuje służba ratownicza.
2. W zajęciach prowadzonych w zorganizowanych grupach na jedną osobę prowadzącą zajęcia nie może przypadać więcej niż 15 uczestników.



**§ 9.**

Do podstawowych obowiązków ratowników należy:

1. Stałe obserwowanie obszaru kąpieliska i niezwłocznie reagowanie na każdy sygnał wzywania pomocy oraz podejmowanie akcji ratowniczej,
2. Kontrola stanu urządzeń oraz sprzętu, które zapewniają bezpieczeństwo osób kąpiących się,
3. Kontrola stref dla umiejących i nie umiejących pływać,
4. Wywieszanie na maszcie odpowiedniego koloru flag informacyjnych,
5. Sygnalizowanie, za pomocą urządzeń alarmowych, przekroczeń obowiązującego regulaminu (np. granicy strefy dla umiejących pływać), a w kąpieliskach także nadchodzącej burzy,
6. Reagowanie na wszelkie wypadki naruszania regulaminu obowiązującego na terenie kąpieliska lub pływalni,
7. Wpisywanie na tablicy informacyjnej temperatury wody, powietrza oraz innych aktualnych informacji (np. dotyczących nagłych zmian warunków atmosferycznych),
8. Codzienne kontrolowanie głębokości wody przed otwarciem kąpieliska, a w razie potrzeby - przesunięcie miejsca kąpeli lub czasowe wyłączenie określonych obszarów kąpieliska z używalności,
9. Oczyszczenie powierzchni i dna obszaru przeznaczonego do kąpeli z wszelkich przedmiotów mogących spowodować skaleczenie lub inny nieszczęśliwy wypadek,
10. Bieżące prowadzenie dziennika pracy.

**§ 10.**

1. Kąpielisko zorganizowane powinno być wyposażone w następujący sprzęt ratunkowy i pomocniczy oraz urządzenia sygnalizacyjne i ostrzegawcze:
  1. Łodzie ratunkowe:
    - motorowe - jedna na każde 400 m linii brzegowej,
    - wiosłowe - jedna na każde 100 m linii brzegowej,
  2. Koła ratunkowe z linką lub pasy ratownicze - jedno na 50 m linii brzegowej, zawieszane na słupkach w pobliżu lustra wody,
  3. Bosaki ratunkowe,
  4. Liny asekuracyjne z kołowrotkiem o długości minimum 80 m na każdym stanowisku ratowniczym (na kąpieliskach morskich - jedna na każde 100 m linii brzegowej),
  5. Tuby słuchowe lub elektroakustyczne na wszystkich stanowiskach ratunkowych od strony lądu i wody,
  6. Tablice zawierające aktualne informacje o temperaturze wody i powietrza, sile wiatru oraz wysokości fali,
  7. Sygnalizację alarmową,
  8. Środki łączności między stanowiskami ratunkowymi - przewodowe lub radiowe,
  9. Rzutki ratunkowe,
  10. Sprzęt do nurkowania,
  11. Lornetki,
  12. Nosze ratunkowe.
2. W kąpielisku zorganizowanym powinno znajdować się także pomieszczenie na sprzęt ratunkowy, pomocniczy i osobisty ratowników, jedno na 200 m linii brzegowej.

**§ 11.**

Kąpielisko prowizoryczne powinno być wyposażone w następujący sprzęt ratunkowy i pomocniczy:

1. Łodzie wiosłowe - jedna na 100 m linii brzegowej,
2. Koła ratunkowe z linką lub pasy ratownicze - jedno na 50 m linii brzegowej,
3. Linę asekuracyjną o długości minimum 80 m,



4. Słuchowy sygnał alarmowy,
5. Rzutki ratunkowe,
6. Lornetkę,
7. Bosaki ratunkowe.

#### § 12.

Pływalnia powinna być wyposażona w następujący sprzęt ratunkowy i pomocniczy:

1. Koła ratunkowe z linką lub pasy ratownicze - dwa na pływalniach o długości do 50 m i cztery na pływalniach o długości powyżej 50 m,
2. Żerdzie o długości co najmniej 4 m - dwie na pływalniach o długości do 50 m oraz cztery na pływalniach o długości powyżej 50 m.

#### § 13.

Łodzie ratunkowe powinny być trwale oznakowane na burtach oraz mieć następujące wyposażenie:

1. Koło ratunkowe z linką, a także pasy ratunkowe,
2. Rzutkę ratunkową,
3. Zaburtową linkę ratunkową,
4. Tubę głosową lub elektroakustyczną,
5. Kotwicę na łańcuchu lub linę kotwiczną,
6. Sprzęt medyczny pierwszej pomocy.

#### § 14.

Stanowisko ratownicze powinno być wyposażone w:

1. Sprzęt do nurkowania (płetwy, maska, fajka),
2. Lornetkę,
3. Radiotelefon,
4. Rzutkę ratunkową,
5. Sprzęt medyczny pierwszej pomocy.

#### § 15.

Regulamin kąpieliska i pływalni powinien w szczególności:

1. Określać nazwę i adres jednostki organizacyjnej prowadzącej kąpielisko lub pływalnię,
2. Przewidywać zakaz wstępu osobom, których stan wskazuje na spożycie alkoholu, zakaz sprzedaży, podawania, wnoszenia i spożywania napojów alkoholowych,
3. Postanawiać, że:
  - dzieci do lat 7 mogą przebywać na terenie kąpieliska lub pływalni oraz kąpać się wyłącznie pod opieką osób pełnoletnich,
  - zajęcia na pływalni krytej odbywają się grupowo według ustalonego rozkładu zajęć,
  - grupa pływaków na pływalni krytej nie może liczyć więcej niż 15 uczestników na jedną osobę prowadzącą zajęcia,
  - zajęcia na pływalni krytej mogą odbywać się tylko w obecności instruktorów pływania i ratowników,
  - osoby naruszające porządek publiczny lub przepisy regulaminu będą usuwane z terenu kąpieliska lub pływalni,
  - wszystkie osoby znajdujące się na terenie kąpieliska lub pływalni są obowiązane podporządkować się nakazom ratowników pełniących dyżur.

**ROZPORZĄDZENIE MINISTRA ŚRODOWISKA<sup>1)</sup>**

z dnia 2 lutego 2011 r.

**w sprawie profilu wody w kąpielisku<sup>2)</sup>**

(Dz. U. Nr 36, poz. 191)

Na podstawie art. 38a ust. 7 ustawy z dnia 18 lipca 2001 r. – Prawo wodne (Dz. U. z 2005 r. Nr 239, poz. 2019, z późn. zm.) zarządza się, co następuje:

**§ 1.** Rozporządzenie określa:

- 1) sposób sporządzania profilu wody w kąpielisku;
- 2) szczegółowy zakres informacji zawartych w profilu wody w kąpielisku i sposób ich przedstawiania;
- 3) sposób i tryb dokonywania aktualizacji profilu wody w kąpielisku.

**§ 2.1.** Organizator kąpieliska sporządza profil wody w kąpielisku na podstawie danych uzyskanych w szczególności od:

- 1) organów Inspekcji Ochrony Środowiska;
  - 2) organów Państwowej Inspekcji Sanitarnej;
  - 3) dyrektorów regionalnych zarządów gospodarki wodnej;
  - 4) dyrektorów urzędów morskich.
2. Na wniosek organizatora kąpieliska organ, o którym mowa w ust. 1, udostępnia informacje, które mogą być wykorzystane przy sporządzaniu przez organizatora kąpieliska profilu wody w kąpielisku, w zakresie swojej właściwości.
  3. Profil wody w kąpielisku może obejmować pojedyncze kąpielisko lub większą ilość sąsiadujących kąpielisk.
  4. Sporządzenie profilu wody w kąpielisku dla większej ilości sąsiadujących kąpielisk jest możliwe, jeśli uzyskały one takie same oceny za poprzednie cztery lata oraz posiadają profile wody w kąpielisku, z których wszystkie wskazują na wspólne czynniki ryzyka lub ich brak.

**§ 3.1.** Profil wody w kąpielisku powinien zawierać szczegółowe informacje o:

- 1) lokalizacji kąpieliska;
- 2) lokalizacji punktu lub punktów kontroli jakości wód w kąpielisku;
- 3) cechach fizycznych, geograficznych i hydrologicznych wody w kąpielisku oraz innych wód powierzchniowych znajdujących się w zlewni kąpieliska, które mogłyby być źródłem zanieczyszczeń;
- 4) identyfikacji oraz ocenie przyczyn zanieczyszczeń, które mogłyby mieć wpływ na wodę w kąpielisku oraz wywierać niekorzystny wpływ na stan zdrowia kąpiących się, a w przypadku istnienia ryzyka krótkotrwałych zanieczyszczeń, również o:
  - a) przewidywanym charakterze, częstotliwości oraz czasie trwania spodziewanego krótkotrwałego zanieczyszczenia,
  - b) szczegółach wszelkich pozostałych przyczyn zanieczyszczeń, łącznie z podjętymi środkami zarządzania oraz harmonogramem eliminacji tych przyczyn,
  - c) środkach zarządzania podjętych w przypadkach występowania zanieczyszczenia krótkotrwałego, wraz z określeniem podmiotów odpowiedzialnych za podjęcie takich działań i szczegółów dotyczących kontaktu z nimi;
- 5) ocenie możliwości rozmnożenia sinic;
- 6) ocenie możliwości rozmnożenia makroalg lub fitoplanktonu.

2. Szczegółowe informacje zawarte w profilu wody w kąpielisku przedstawia się w postaci tabelarycznej w formie wydruku oraz w wersji elektronicznej w postaci pliku .doc lub .pdf, a także w formie map w skali od 1:500 do 1:10 000 w postaci wydruku lub map w wersji elektronicznej, sporządzanych w postaci warstw Systemu Informacji Geogra-



ficznej (Geographic Information System – GIS), przedstawiających położenie kąpieliska lub grupy kąpielisk, zasięg kąpieliska lub grupy kąpielisk oraz informacje, o których mowa w ust. 1 pkt 3 i 4.

3. Na mapach, o których mowa w ust. 2, przedstawia się również cechy fizyczne, geograficzne i hydrologiczne wód powierzchniowych znajdujących się w zlewni kąpieliska, które mogłyby być źródłem zanieczyszczeń.
4. Wzór tabeli, o której mowa w ust. 2, jest określony w załączniku do rozporządzenia.
5. Informacje inne niż określone we wzorze tabeli, o której mowa w ust. 2, mogą być dołączone do profilu wody w kąpielisku w formie załączników.

**§ 4.1.** Aktualizację profilu wody w kąpielisku sporządza organizator kąpieliska przed rozpoczęciem następnego sezonu kąpielowego, na podstawie danych uzyskanych w szczególności od organów, o których mowa w § 2 ust. 1.

2. Na wniosek organizatora kąpieliska organ dysponujący danymi, o których mowa w ust. 1, udostępnia informacje, które mogą być wykorzystane przy sporządzaniu przez organizatora kąpieliska aktualizacji profilu wody w kąpielisku, w zakresie swojej właściwości.
3. Aktualizacji, o której mowa w ust. 1, podlegają profile wody w kąpielisku sporządzone dla kąpielisk, w których jakość wody została sklasyfikowana jako „dobra”, „dostateczna” albo „niedostateczna”, jeżeli nastąpiły zmiany informacji, o których mowa w § 3 ust. 1.
4. Aktualizacji, o której mowa w ust. 1, dokonuje się z następującą częstotliwością:
  - 1) co najmniej raz na 4 lata w przypadku kąpielisk, w których wody zostały zaklasyfikowane jako „dobre”;
  - 2) co najmniej raz na 3 lata w przypadku kąpielisk, w których wody zostały zaklasyfikowane jako „dostateczne”;
  - 3) co najmniej raz na 2 lata w przypadku kąpielisk, w których wody zostały zaklasyfikowane jako „niedostateczne”.
5. Profile wody w kąpielisku sporządzone dla kąpielisk, w których woda została sklasyfikowana jako „doskonała”, podlegają aktualizacji w przypadku zmiany informacji, o których mowa w § 3 ust. 1, wyłącznie wówczas, gdy klasyfikacja zostanie zmieniona na „dobrą”, „dostateczną” albo „niedostateczną”.
6. W przypadku przeprowadzenia istotnych prac budowlanych lub istotnych zmian w infrastrukturze kąpieliska lub w jego sąsiedztwie profil wody w kąpielisku powinien być aktualizowany przed rozpoczęciem następnego sezonu kąpielowego, niezależnie od wyników klasyfikacji wód w tym kąpielisku.

**§ 5.** Rozporządzenie wchodzi w życie po upływie 14 dni od dnia ogłoszenia.

Minister Środowiska:

*A. Kraszewski*

## WZÓR TABELI SŁUŻĄCEJ DO PRZEDSTAWIENIA SZCZEGÓŁOWYCH INFORMACJI, KTÓRE POWINIEN ZAWIERAĆ PROFIL WODY W KĄPIELISKU

**Tabela 1. Profil wody w kąpielisku**

A. Informacje podstawowe		
I	Dane ogólne o kąpielisku	
1	Nazwa kąpieliska <sup>1)</sup>	
2	Adres kąpieliska <sup>1)</sup>	
3	Województwo <sup>1)</sup>	
4	Numer jednostki terytorialnej Nomenklatury Jednostek Terytorialnych do Celów Statystycznych (NTS) - poziom 5, w której zlokalizowane jest kąpielisko <sup>1)</sup>	
5	Nazwa gminy, w której zlokalizowane jest kąpielisko <sup>1)</sup>	
6	Nazwa powiatu, w którym zlokalizowane jest kąpielisko <sup>1)</sup>	
7	Krajowy kod kąpieliska <sup>2)</sup>	
8	Identyfikator kąpieliska <i>Numid</i> <sup>2)</sup>	
II	Informacje o profilu wody w kąpielisku	
9	Data sporządzenia profilu <sup>1)</sup> (data zakończenia prac nad profilem)	
10	Data sporządzenia poprzedniego profilu wody w kąpielisku <sup>1), 3)</sup>	
11	Data następnej aktualizacji profilu wody w kąpielisku <sup>1)</sup>	
12	Powód aktualizacji profilu wody w kąpielisku <sup>1), 3)</sup>	
13	Imię i nazwisko osoby sporządzającej profil <sup>1)</sup>	
III	Właściwy organ	
14	Imię i nazwisko (lub nazwa) oraz adres, numer telefonu, numer faksu oraz adres poczty elektronicznej organizatora kąpieliska <sup>1)</sup>	
15	Nazwa właściwego terytorialnie organu samorządowego, który umieścił kąpielisko w wykazie, o którym mowa w art. 34a ustawy z dnia 18 lipca 2001 r. - Prawo wodne <sup>1)</sup>	
16	Nazwa właściwego powiatowego inspektoratu sanitarnego <sup>1)</sup>	
17	Nazwa właściwego regionalnego zarządu gospodarki wodnej <sup>1)</sup>	
18	Nazwa właściwego wojewódzkiego inspektoratu ochrony środowiska <sup>1)</sup>	
19	Nazwa właściwego dyrektora urzędu morskiego <sup>1), 4)</sup>	
IV	Informacje dotyczące lokalizacji kąpieliska	
20	Kategoria wód, na których zlokalizowane jest kąpielisko <sup>5), 6)</sup>	<input type="checkbox"/> rzeka
21		<input type="checkbox"/> jezioro
22		<input type="checkbox"/> wody przejściowe i morskie wody wewnętrzne
23		<input type="checkbox"/> wody przybrzeżne



24	Nazwa rzeki, jeziora lub akwenu wód przejściowych lub akwenu morskich wód wewnętrznych <sup>5)</sup>	
25	Identyfikator hydrograficzny <sup>5)</sup>	
26	Nazwa jednolitej części wód powierzchniowych, w której znajduje się kąpielisko <sup>5), 6)</sup>	
27	Kod jednolitej części wód powierzchniowych, w której znajduje się kąpielisko <sup>5)</sup>	
28	Kąpielisko jest zlokalizowane w silnie zmienionej jednolitej części wód <sup>5), 8)</sup>	<input type="checkbox"/> Tak <input type="checkbox"/> Nie
29	Kąpielisko jest zlokalizowane w sztucznej jednolitej części wód <sup>5), 8)</sup>	<input type="checkbox"/> Tak <input type="checkbox"/> Nie
30	Lokalizacja kąpieliska – kilometraż rzeki <sup>1), 5), 9)</sup>	
31	Lokalizacja kąpieliska – długość plaży wzdłuż linii brzegowej <sup>1)</sup>	..... m
32	Lokalizacja kąpieliska - informacje uzupełniające <sup>1), 10)</sup>	<input type="checkbox"/> prawy brzeg <input type="checkbox"/> lewy brzeg
33	Lokalizacja kąpieliska - współrzędne geograficzne granic kąpieliska w formacie dziesiętnym <sup>1), 11), 12)</sup>	
<b>B. Klasyfikacja i ocena jakości wód w kąpielisku</b>		
34	Oceny jakości wód w kąpielisku po ostatnim sezonie kąpielowym <sup>2)</sup>	data wykonania oceny (dd/mm/rr): ..... wynik oceny: .....
35	Wyniki czteroletnich ocen jakości wód w kąpielisku <sup>2) 13)</sup>	ocena za lata: ..... wynik oceny: .....
36		ocena za lata: ..... wynik oceny: .....
37		ocena za lata: ..... wynik oceny: .....
38		ocena za lata: ..... wynik oceny: .....
39	Lokalizacja punktu lub punktów kontroli jakości wód w kąpielisku - współrzędne geograficzne w formacie dziesiętnym <sup>2), 12)</sup>	
40	Wynik ostatniej klasyfikacji stanu ekologicznego bądź potencjału ekologicznego jednolitej części wód, w której zlokalizowane jest kąpielisko <sup>14), 15)</sup>	data wykonania klasyfikacji (dd/mm/rr): ..... rok przeprowadzenia badań monitoringowych, będących źródłem danych do klasyfikacji: ..... stan ekologiczny/potencjał ekologiczny jednolitej części wód: .....
41	Kod celowego punktu pomiarowo-kontrolnego objętego programem monitoringu wód wyznaczonych do celów rekreacyjnych, w tym kąpieliskowych, z którego dane posłużyły do wykonania oceny, o której mowa w polu 34 <sup>14)</sup>	
<b>C. Opis, źródła zanieczyszczeń i ocena ryzyka</b>		
I	Opis cech fizycznych, hydrologicznych i geograficznych wody w kąpielisku zlokalizowanym na rzece <sup>16)</sup>	
42	Wysokość nad poziomem morza <sup>5), 8), 17)</sup>	<input type="checkbox"/> < 200 m
43		<input type="checkbox"/> 200 - 800 m
44		<input type="checkbox"/> > 800 m
45	Powierzchnia zlewni rzeki <sup>5), 8)</sup>	<input type="checkbox"/> < 10 km <sup>2</sup>

46		<input type="checkbox"/> 10 km <sup>2</sup> lub więcej, ale mniej niż 100 km <sup>2</sup>
47		<input type="checkbox"/> 100 km <sup>2</sup> lub więcej, ale mniej niż 1000 km <sup>2</sup>
48		<input type="checkbox"/> 1000 km <sup>2</sup> lub więcej, ale mniej niż 10 000 km <sup>2</sup>
49		<input type="checkbox"/> ≥ 10 000 km <sup>2</sup>
50	Typ abiotyczny ciekłu <sup>5)</sup>	nazwa typu:
51		kod typu:
52	Średni przepływ z ostatnich 4 lat <sup>18)</sup>	SNQ ..... m <sup>3</sup> /s
53		SSQ ..... m <sup>3</sup> /s
54		SWQ ..... m <sup>3</sup> /s
55	Współczynnik nieregularności przepływów SSQ/SWQ <sup>18)</sup>	
II	Opis cech fizycznych, hydrologicznych i geograficznych wody w kąpielisku zlokalizowanym na jeziorze <sup>19)</sup>	
56	Wysokość nad poziomem morza <sup>5), 8), 17)</sup>	<input type="checkbox"/> < 200 m
57		<input type="checkbox"/> 200 - 800 m
58		<input type="checkbox"/> > 800 m
59	Powierzchnia jeziora <sup>5)</sup>	..... km <sup>2</sup>
60	Typ abiotyczny jeziora <sup>5)</sup>	nazwa typu:
61		kod typu:
62	Charakterystyka dna kąpieliska <sup>1), 20)</sup>	
63	Głębokość jeziora <sup>5)</sup>	max: ..... m
64		średnia.: ..... m
III	Opis cech fizycznych, hydrologicznych i geograficznych wody w kąpielisku zlokalizowanym na sztucznym zbiorniku wodnym usytuowanym na wodach płynących <sup>21)</sup>	
65	Wysokość nad poziomem morza <sup>5), 8), 17)</sup>	<input type="checkbox"/> < 200 m
66		<input type="checkbox"/> 200 – 800 m
67		<input type="checkbox"/> > 800 m
68	Powierzchnia zlewni zbiornika <sup>5), 8)</sup>	<input type="checkbox"/> < 10 km <sup>2</sup>
69		<input type="checkbox"/> 10 km <sup>2</sup> lub więcej, ale mniej niż 100 km <sup>2</sup>
70		<input type="checkbox"/> 100 km <sup>2</sup> lub więcej, ale mniej niż 1000 km <sup>2</sup>
71		<input type="checkbox"/> 1000 km <sup>2</sup> lub więcej, ale mniej niż 10 000 km <sup>2</sup>
72		<input type="checkbox"/> ≥ 10 000 km <sup>2</sup>
73	Powierzchnia zbiornika przy normalnym poziomie piętrzenia (NPP) <sup>5)</sup>	..... km <sup>2</sup>
74	Objętość zbiornika przy normalnym poziomie piętrzenia (NPP) <sup>5)</sup>	..... mln m <sup>3</sup>
75	Głębokość zbiornika przy normalnym poziomie piętrzenia (NPP) <sup>5)</sup>	max: ..... m
76		średnia.: ..... m
77	Średnie dobowe zmiany poziomu wody <sup>5)</sup>	..... m
IV	Opis cech fizycznych, hydrologicznych i geograficznych wody w kąpielisku zlokalizowanym na wodach przejściowych, przybrzeżnych lub morskich wodach wewnętrznych	
78	Strefa pływów <sup>8), 18)</sup>	<input type="checkbox"/> < 2 m
79		<input type="checkbox"/> 2 – 4 m
80		<input type="checkbox"/> > 4 m
81	Typ abiotyczny wód przejściowych <sup>5), 22)</sup>	nazwa typu:
82		kod typu:
83	Typ abiotyczny wód przybrzeżnych <sup>5), 23)</sup>	nazwa typu:
84		kod typu:
D. Identyfikacja i ocena przyczyn zanieczyszczeń, które mogłyby mieć wpływ na wodę w kąpielisku oraz wywierać niekorzystny wpływ na stan zdrowia kąpielących się		
I	Zrzuty zanieczyszczeń <sup>24)</sup>	
85	Oczyszczalnia ścieków komunalnych <sup>14), 25), 26), 27)</sup>	<input type="checkbox"/>



86	Oczyszczalnia ścieków przemysłowych <sup>14), 25), 26), 27)</sup>	<input type="checkbox"/>	
87	Przydomowe oczyszczalnie ścieków <sup>25), 26), 27)</sup>	<input type="checkbox"/>	
88	Nielegalne zrzuty zanieczyszczeń <sup>14), 27)</sup>	<input type="checkbox"/>	
89	Zrzuty wód pochłódniczych <sup>14), 25), 26), 27)</sup>	<input type="checkbox"/>	
90	Zrzuty oczyszczonych wód opadowych lub roztopowych z systemu kanalizacji <sup>14), 25), 26), 27)</sup>	<input type="checkbox"/>	
91	Zrzuty nieoczyszczonych wód deszczowych <sup>25), 27)</sup>	<input type="checkbox"/>	
92	Zrzuty ścieków z odwodnienia zakładów górniczych <sup>14), 25), 26), 27)</sup>	<input type="checkbox"/>	
93	Wody z urządzeń melioracyjnych odwadniających pola nawożone gnojówką lub gnojowicą <sup>25), 27)</sup>	<input type="checkbox"/>	
94	Zrzuty ze stawów hodowlanych <sup>25), 26), 27)</sup>	<input type="checkbox"/>	
95	Spływy powierzchniowe z pól uprawnych <sup>5), 28)</sup>	<input type="checkbox"/>	
96	Zrzuty zanieczyszczeń ze statków lub łodzi <sup>29)</sup>	<input type="checkbox"/>	
97	Inne <sup>14), 25)</sup>	<input type="checkbox"/>	
II	Użytkowanie zlewni wokół kąpieliska <sup>24), 30)</sup>		
98	Zabudowa miejska <sup>1)</sup>	<input type="checkbox"/>	
99	Tereny przemysłowe, handlowe i komunikacyjne <sup>1)</sup>	<input type="checkbox"/>	
100	Kopalnie, wyrobiska i budowy <sup>1)</sup>	<input type="checkbox"/>	
101	Miejskie tereny zielone i wypoczynkowe <sup>1)</sup>	<input type="checkbox"/>	
102	Grunty orne <sup>1)</sup>	<input type="checkbox"/>	
103	Uprawy trwałe <sup>1)</sup>	<input type="checkbox"/>	
104	Łąki i pastwiska <sup>1)</sup>	<input type="checkbox"/>	
105	Obszary upraw mieszanych <sup>1)</sup>	<input type="checkbox"/>	
106	Lasy <sup>1)</sup>	<input type="checkbox"/>	
107	Zespoły roślinności drzewiastej i krzewiastej <sup>1)</sup>	<input type="checkbox"/>	
108	Tereny otwarte, pozbawione roślinności lub z rzadkim pokryciem roślinnym <sup>1)</sup>	<input type="checkbox"/>	
109	Inne <sup>1)</sup>	<input type="checkbox"/>	
III	Formy wypoczynku na terenie kąpieliska i w jego otoczeniu, w odległości do 500 m <sup>24)</sup>		
110	Kąpiel <sup>1)</sup>	<input type="checkbox"/>	
111	Sporty wodne (kajaki, łodzie żaglowe, motorówki) <sup>1)</sup>	<input type="checkbox"/>	
112	Wędkarstwo <sup>1)</sup>	<input type="checkbox"/>	
113	Inne <sup>1)</sup>	<input type="checkbox"/>	
IV	Wyposażenie techniczne kąpieliska oraz dbałość o jego czystość		
114	Toalety <sup>8)</sup>	<input type="checkbox"/>	tak
115		<input type="checkbox"/>	nie
116	Natryski <sup>8)</sup>	<input type="checkbox"/>	tak
117		<input type="checkbox"/>	nie
118	Kosze na śmieci <sup>8)</sup>	<input type="checkbox"/>	tak
119		<input type="checkbox"/>	nie
120	Ogrodzenie plaży kąpieliska <sup>8)</sup>	<input type="checkbox"/>	tak
121		<input type="checkbox"/>	nie

122		<input type="checkbox"/> tak
123	Sprzątanie plaży kąpieliska <sup>8)</sup>	częstotliwość: . . . . . razy/dobę <sup>31)</sup>
124		<input type="checkbox"/> nie
125	Zakaz wprowadzania zwierząt na teren	<input type="checkbox"/> tak
126	kąpieliska oraz plaży kąpieliska <sup>8)</sup>	<input type="checkbox"/> nie
V	Inne informacje	
127	Kąpielisko zlokalizowane na wodzie	<input type="checkbox"/> tak
128	przeznaczonej do bytowania ryb <sup>5) 8)</sup>	<input type="checkbox"/> nie
129		<input type="checkbox"/> tak
130	Kąpielisko zlokalizowane w obszarze	opis formy ochrony przyrody <sup>33)</sup> :
131	objętym formami ochrony przyrody <sup>32)</sup>	<input type="checkbox"/> nie
132	Kąpielisko zlokalizowane w odległości	<input type="checkbox"/> tak
133	mniejszej niż 1000 m od wodopoju dla	odległość od wodopoju <sup>34)</sup> : . . . . . m
134	zwierząt	<input type="checkbox"/> nie
135		<input type="checkbox"/> mikrobiologiczne
136		<input type="checkbox"/> metale ciężkie i substancje priorytetowe
137	Zanieczyszczenie osadów <sup>1), 8), 35), 36), 37)</sup>	<input type="checkbox"/> odpady budowlane
138		<input type="checkbox"/> inne
139		<input type="checkbox"/> brak zanieczyszczeń
140		<input type="checkbox"/> brak danych
E. Ocena możliwości rozmnożenia sinic		
141		<input type="checkbox"/> nie stwierdzono
142	Zakwity glonów spowodowane	<input type="checkbox"/> zjawisko wystąpiło tylko w jednym roku
143	cyjanobakteriami zaobserwowane w ciągu	<input type="checkbox"/> zjawisko wystąpiło w dwóch lub trzech latach
144	ostatnich 4 lat <sup>2), 8), 38)</sup>	<input type="checkbox"/> zjawisko występowało w każdym spośród ostatnich 4 lat
145		<input type="checkbox"/> brak <sup>39)</sup>
146	Ryzyko rozmnożenia się cyjanobakterii	<input type="checkbox"/> małe <sup>40)</sup>
147	w przyszłości <sup>1), 8), 14)</sup>	<input type="checkbox"/> średnie <sup>41)</sup>
148		<input type="checkbox"/> duże <sup>42)</sup>
149	Inne <sup>2)</sup>	
F. Oceny możliwości rozmnożenia makroalg lub fitoplanktonu		
I	Makroalgi <sup>43)</sup>	
150	Morszczyk pęcherzykowaty ( <i>Fucus vesiculosus</i> ) <sup>14), 44)</sup>	
151	Salata morską ( <i>Ulva lactuca</i> ) <sup>14), 44)</sup>	
152	Inne <sup>14)</sup>	
II	Fitoplankton <sup>45)</sup>	
153		<input type="checkbox"/> brak <sup>46)</sup>
154		<input type="checkbox"/> małe <sup>47)</sup>
155	Ryzyko rozmnożenia się fitoplanktonu <sup>8)</sup>	<input type="checkbox"/> średnie <sup>48)</sup>
156		<input type="checkbox"/> duże <sup>49)</sup>
157	Inne <sup>14)</sup>	
G. Informacja w przypadku istnienia ryzyka krótkotrwałych zanieczyszczeń dla okresu obowiązywania profilu wody		
I	Krótkotrwałe zanieczyszczenia mikrobiologiczne <sup>50)</sup>	
158	Rodzaj spodziewanych krótkotrwałych zanieczyszczeń <sup>1), 2), 5), 14), 29)</sup>	
159	Częstotliwość spodziewanych krótkotrwałych zanieczyszczeń <sup>1), 2), 5), 14), 29)</sup>	
160	Czas trwania spodziewanych krótkotrwałych zanieczyszczeń <sup>1), 2), 5), 14), 29)</sup>	
161	Przyczyna spodziewanych krótkotrwałych zanieczyszczeń <sup>1), 2), 5), 14), 29)</sup>	
162	Działania podejmowane w związku ze spodziewanymi krótkotrwałymi zanieczyszczeniami <sup>1)</sup>	



163	Działania, jakie zostaną podjęte w przypadku wystąpienia spodziewanych krótkotrwałych zanieczyszczeń <sup>1)</sup>	
164	Właściwe organy i osoby kontaktowe na wypadek wystąpienia krótkotrwałych zanieczyszczeń <sup>1), 51)</sup>	
II	Inne krótkotrwałe (trwające poniżej 72 godzin) zanieczyszczenia	
165	Rodzaj krótkotrwałych zanieczyszczeń <sup>1), 2), 5), 14), 29), 52)</sup>	
166	Przyczyna krótkotrwałego zanieczyszczenia <sup>1), 2), 5), 14), 29)</sup>	
167	Działania podejmowane w związku ze spodziewanymi krótkotrwałymi zanieczyszczeniami <sup>1)</sup>	
168	Działania, jakie zostaną podjęte w przypadku wystąpienia spodziewanych krótkotrwałych zanieczyszczeń <sup>1)</sup>	
169	Działania podejmowane w celu eliminacji przyczyn wystąpienia spodziewanych krótkotrwałych zanieczyszczeń <sup>1)</sup>	
170	Właściwe organy i osoby kontaktowe na wypadek wystąpienia krótkotrwałych zanieczyszczeń <sup>1), 51)</sup>	
H. Opis cech fizycznych, hydrologicznych i geograficznych innych wód znajdujących się w zlewni danej wody w kąpielisku, które mogłyby być źródłem zanieczyszczeń <sup>53)</sup>		
I		
171	Nazwa ciek, jeziora lub akwenu wód przejściowych, przybrzeżnych lub morskich wód wewnętrznych <sup>1)</sup>	
172	Kod jednolitej części wód <sup>5)</sup>	
173	Wysokość nad poziomem morza <sup>5), 8), 17), 54)</sup>	<input type="checkbox"/> < 200 m
174		<input type="checkbox"/> 200 – 800 m
175		<input type="checkbox"/> > 800 m
176	Powierzchnia zlewni <sup>3), 7), 55)</sup>	<input type="checkbox"/> < 10 km <sup>2</sup>
177		<input type="checkbox"/> 10 km <sup>2</sup> lub więcej, ale mniej niż 100 km <sup>2</sup>
178		<input type="checkbox"/> 100 km <sup>2</sup> lub więcej, ale mniej niż 1000 km <sup>2</sup>
179		<input type="checkbox"/> 1000 km <sup>2</sup> lub więcej, ale mniej niż 10 000 km <sup>2</sup>
180		<input type="checkbox"/> ≥10 000 km <sup>2</sup>
181	Typ abiotyczny ciek lub jeziora <sup>3), 56)</sup>	nazwa typu:
182		kod typu:
183	Średni przepływ z ostatnich 4 lat <sup>18), 57)</sup>	SNQ ..... m <sup>3</sup> /s
184		SSQ ..... m <sup>3</sup> /s
185		SWQ ..... m <sup>3</sup> /s
186	Współczynnik nieregularności przepływów SSQ/SWQ <sup>18), 57)</sup>	

## Objaśnienia:

- 1) Dane własne organizatora kąpieliska oraz wyniki dokonanych przez niego obserwacji.
- 2) Dane pochodzące od państwowego powiatowego inspektora sanitarnego.
- 3) Wypełnić tylko w przypadku, gdy istnieje sporządzony profil wody w kąpielisku poprzedzający bieżącą aktualizację.
- 4) Pole 19 należy wypełnić jedynie w przypadku kąpieliska zlokalizowanego na wodach przejściowych i przybrzeżnych.
- 5) Dane pochodzące od dyrektora regionalnego zarządu gospodarki wodnej.
- 6) Należy zaznaczyć właściwe; w przypadku zaznaczenia pola 20, 21 lub 22 należy przejść do pola 24; jeżeli zaznaczono pole nr 23, należy przejść do pola 25.
- 7) Jeżeli kąpielisko nie znajduje się w wyznaczonej jednolitej części wód, należy pozostawić pola 26, 27, 28 oraz 29 puste i przejść do pola 30.
- 8) Należy zaznaczyć właściwe pole.
- 9) Należy podać kilometraż początku kąpieliska; w przypadku gdy kąpielisko nie jest zlokalizowane na rzece, należy pozostawić pole 30 puste i przejść do pola 31.

- 10) Należy zaznaczyć właściwe; jeżeli kąpielisko nie jest zlokalizowane na rzece, należy pozostawić pole 32 puste i przejść do pola 33.
- 11) Należy podać współrzędne punktów znajdujących się na początku i końcu kąpieliska na linii brzegowej oraz współrzędne pozostałych wierzchołków obszaru kąpieliska, zarówno w części lądowej, jak i wodnej.
- 12) W układzie współrzędnych płaskich prostokątnych, na obowiązującym podkładzie map topograficznych lub ortofotomap z państwowego zasobu geodezyjnego i kartograficznego lub na podstawie odczytów z Systemu Nawigacji Satelitarnej (Global Positioning System — GPS), zgodnie z rozporządzeniem Rady Ministrów z dnia 8 sierpnia 2000 r. w sprawie państwowego systemu odniesień przestrzennych (Dz. U. Nr 70, poz. 821).
- 13) Należy podać wyniki oceny za trzy ostatnie czteroletnie okresy, w szczególności 2000—2011, 2009—2012, 2010—2013; należy wypełnić te pola, dla których istnieją dane.
- 14) Dane pochodzące od wojewódzkiego inspektora ochrony środowiska.
- 15) Należy podać, jeżeli wypełniono pole 26.
- 16) Jeżeli kąpielisko nie jest zlokalizowane na rzece, należy przejść do części II.
- 17) Dotyczy wód kąpieliska.
- 18) Dane pochodzące od Instytutu Meteorologii i Gospodarki Wodnej.
- 19) Jeżeli kąpielisko nie jest zlokalizowane na jeziorze, należy przejść do części III.
- 20) Takie jak: muliste, bagniste, piaszczyste, kamienne.
- 21) Jeżeli kąpielisko nie jest zlokalizowane na takim zbiorniku, należy przejść do części IV.
- 22) Należy wypełnić, jeżeli zaznaczono pole 22.
- 23) Należy wypełnić, jeżeli zaznaczono pole 23.
- 24) Należy zaznaczyć właściwe pole i wstawić opis.
- 25) Dane pochodzące od starosty lub marszałka województwa.
- 26) Należy wypełnić na podstawie pozwoleń wodnoprawnych.
- 27) Należy podać odległość zrzutu od kąpieliska, z dokładnością do 50 m.
- 28) Należy zaznaczyć, jeżeli kąpielisko jest zlokalizowane w obszarze szczególnie narażonym na zanieczyszczenie azotanami pochodzenia rolniczego oraz podać nazwę i kod tego obszaru.
- 29) Dane pochodzące od dyrektora urzędu żeglugi śródlądowej lub dyrektora urzędu morskiego.
- 30) Opis zgodnie z klasami pokrycia terenu wyróżnionymi w programie CORINE Land Cover (CLC), na poziomie 3.
- 31) Wypełnić, jeśli zaznaczono pole 122.
- 32) W rozumieniu ustawy z dnia 16 kwietnia 2004 r. o ochronie przyrody (Dz. U. z 2009 r. Nr 151, poz. 1220, z późn. zm.).
- 33) Wypełnić, jeśli zaznaczono pole 129. Podać w szczególności nazwę obszaru objętego ochroną (nazwa obszaru Natura 2000, nazwa parku narodowego itp.).
- 34) Wypełnić, jeśli zaznaczono pole 132.
- 35) Dane pochodzące od Głównego Inspektora Ochrony Środowiska.
- 36) Na podstawie danych nie starszych niż 4 lata.
- 37) Wykaz substancji priorytetowych w dziedzinie polityki wodnej jest określony w rozporządzeniu Ministra Środowiska z dnia 2 lipca 2010 r. w sprawie wykazu substancji priorytetowych w dziedzinie polityki wodnej (Dz. U. Nr 138, poz. 934).
- 38) Opis na podstawie obserwacji na miejscu.
- 39) Należy zaznaczyć, jeżeli zaznaczono pole 141, a wyniki monitoringu będącego podstawą do oceny, o której mowa w polu 40, nie wskazały na przekroczenie przez wskaźniki charakteryzujące warunki biogenne — zgodnie z tabelą 2 załącznika nr 3 do rozporządzenia Ministra Środowiska z dnia 13 maja 2009 r. w sprawie form i sposobu prowadzenia monitoringu jednolitych części wód powierzchniowych i podziemnych (Dz. U. Nr 81, poz. 685) — oraz przez chlorofil „a” wartości granicznych określonych dla I klasy czystości wód zgodnie z rozporządzeniem Ministra Środowiska z dnia 20 sierpnia 2008 r. w sprawie sposobu klasyfikacji stanu jednolitych części wód powierzchniowych (Dz. U. Nr 162, poz. 1008).
- 40) Należy zaznaczyć, jeżeli zachodzi jedno z poniższych:
  - zaznaczono pole 142, a wyniki monitoringu będącego podstawą do oceny, o której mowa w polu 40, nie wskazały na przekroczenie przez wskaźniki charakteryzujące warunki biogenne — zgodnie z tabelą 2 załącznika nr 3 do rozporządzenia Ministra Środowiska z dnia 13 maja 2009 r. w sprawie form i sposobu prowadzenia monitoringu jednolitych części wód powierzchniowych i podziemnych — oraz przez chlorofil „a” wartości granicznych określonych dla I klasy czystości wód zgodnie z rozporządzeniem Ministra Środowiska z dnia 20 sierpnia 2008 r. w sprawie sposobu klasyfikacji stanu jednolitych części wód powierzchniowych;
  - zaznaczono pole 141, a wyniki monitoringu będącego podstawą do oceny, o której mowa w polu 40, nie wskazały na przekroczenie przez wskaźniki charakteryzujące warunki biogenne — zgodnie z tabelą 2 załącznika nr 3 do rozporządzenia Ministra Środowiska z dnia 13 maja 2009 r. w sprawie form i sposobu prowadzenia monitoringu jednolitych części wód powierzchniowych i podziemnych — oraz przez chlorofil „a” wartości granicznych określonych dla I klasy czystości wód zgodnie z rozporządzeniem Ministra Środowiska z dnia 20 sierpnia 2008 r. w sprawie sposobu klasyfikacji stanu jednolitych części wód powierzchniowych.
- 41) Należy zaznaczyć, jeżeli zaznaczono pole 142, a wyniki monitoringu będącego podstawą do oceny, o której mowa w polu 40, wskazały na przekroczenie przez wskaźniki charakteryzujące warunki biogenne — zgodnie z tabelą 2 załącznika nr 3 do rozporządzenia Ministra Środowiska z dnia 13 maja 2009 r. w sprawie form i sposobu prowadzenia monitoringu jednolitych części wód powierzchniowych i podziemnych — oraz przez chlorofil „a” wartości granicznych określonych dla I klasy czystości wód zgodnie z rozporządzeniem Ministra Środowiska z dnia 20 sierpnia 2008 r. w sprawie sposobu klasyfikacji stanu jednolitych części wód powierzchniowych, lub jeżeli zaznaczono pole 143.
- 42) Należy zaznaczyć, jeżeli zaznaczono pole 144.
- 43) Dotyczy jedynie kąpielisk zlokalizowanych na wodach przejściowych i przybrzeżnych oraz morskich wodach wewnętrznych.
- 44) Należy opisać przypadki stwierdzenia występowania oraz ocenić zagrożenie.



- 45) Dotyczy jedynie kąpielisk zlokalizowanych na wodach przejściowych i przybrzeżnych oraz morskich wodach wewnętrznych, a także na jeziorach, zbiornikach zaporowych, rzekach o typie 23 i 24 (o powierzchni zlewni > 5000 km<sup>2</sup> dla obu typów rzek) oraz rzekach o typie 25, 28 lub 29.\*
- 46) Należy zaznaczyć, jeżeli wyniki monitoringu będącego podstawą do oceny, o której mowa w polu 40, nie wskazały na przekroczenie przez wskaźniki charakteryzujące warunki biogenne, warunki tlenowe (warunki natlenienia) i zanieczyszczenia organiczne — zgodnie z tabelą nr 2 załącznika nr 3 do rozporządzenia Ministra Środowiska z dnia 13 maja 2009 r. w sprawie form i sposobu prowadzenia monitoringu jednolitych części wód powierzchniowych i podziemnych — oraz przez przezroczystość, fitoplankton i chlorofil „a” wartości granicznych określonych dla klasy czystości zgodnie z rozporządzeniem Ministra Środowiska z dnia 20 sierpnia 2008 r. w sprawie sposobu klasyfikacji stanu jednolitych części wód powierzchniowych.
- 47) Należy zaznaczyć, jeżeli wyniki monitoringu będącego podstawą do oceny, o której mowa w polu 40, nie wskazały na przekroczenie przez wskaźniki charakteryzujące warunki biogenne, warunki tlenowe (warunki natlenienia) i zanieczyszczenia organiczne — zgodnie z tabelą nr 2 załącznika nr 3 do rozporządzenia Ministra Środowiska z dnia 13 maja 2009 r. w sprawie form i sposobu prowadzenia monitoringu jednolitych części wód powierzchniowych i podziemnych — oraz przez przezroczystość, fitoplankton i chlorofil „a” wartości granicznych określonych dla II klasy czystości zgodnie z rozporządzeniem Ministra Środowiska z dnia 20 sierpnia 2008 r. w sprawie sposobu klasyfikacji stanu jednolitych części wód powierzchniowych.
- 48) Należy zaznaczyć, jeżeli wyniki monitoringu będącego podstawą do oceny, o której mowa w polu 40, nie wskazały na przekroczenie przez fitoplankton i chlorofil „a” wartości granicznych określonych dla III klasy czystości zgodnie z rozporządzeniem Ministra Środowiska z dnia 20 sierpnia 2008 r. w sprawie sposobu klasyfikacji stanu jednolitych części wód powierzchniowych.
- 49) Należy zaznaczyć, jeżeli wyniki monitoringu będącego podstawą do oceny, o której mowa w polu 40, wskazały na przekroczenie przez fitoplankton i chlorofil „a” wartości granicznych określonych dla III klasy czystości zgodnie z rozporządzeniem Ministra Środowiska z dnia 20 sierpnia 2008 r. w sprawie sposobu klasyfikacji stanu jednolitych części wód powierzchniowych.
- 50) Pojęcie „krótkotrwałe zanieczyszczenie” może odnosić się wyłącznie do skażeń mikrobiologicznych (enterokoki jelitowe, *Escherichia coli*), których przyczyny można jasno zidentyfikować, i nie przewiduje się, że będzie ono miało niekorzystny wpływ na jakość wody w kąpielisku przez okres dłuższy niż 72 godziny od momentu stwierdzenia wystąpienia skażenia, i dla których ustalone są procedury prognozowania takich przypadków i działań w przypadku ich wystąpienia.
- 51) Należy podać imię i nazwisko osoby lub nazwę instytucji, adres, nr telefonu, nr faksu, adres poczty elektronicznej.
- 52) Takie jak: ścieki, odpady, węglowodory ropopochodne.
- 53) W razie konieczności należy powielić pola części I, tworząc w ten sposób kolejne fragmenty części H, nadając im kolejne numery rzymskie (dla fragmentów) i arabskie (dla pól).
- 54) Wypełnić tylko w przypadku kąpielisk zlokalizowanych na ciekach, jeziorach lub zbiornikach zaporowych na rzekach.
- 55) Wypełnić tylko w przypadku cieków lub zbiorników zaporowych zlokalizowanych na rzece; dotyczy powierzchni zlewni rzeki lub zbiornika.
- 56) Wypełnić tylko w przypadku kąpielisk zlokalizowanych na ciekach lub jeziorach.
- 57) Wypełnić tylko w przypadku kąpielisk zlokalizowanych na ciekach.

\* Typy wód powierzchniowych z podziałem na kategorie są określone w załączniku nr 5 do rozporządzenia Ministra Środowiska z dnia 22 lipca 2009 r. w sprawie klasyfikacji stanu ekologicznego, potencjału ekologicznego i stanu chemicznego jednolitych części wód powierzchniowych (Dz. U. Nr 122, poz. 1018).

**ROZPORZĄDZENIE MINISTRA ZDROWIA<sup>1)</sup>**

z dnia 8 kwietnia 2011 r.

**w sprawie ewidencji kąpielisk oraz sposobu oznakowania kąpielisk  
i miejsc wykorzystywanych do kąpeli<sup>2)</sup>**

Na podstawie art. 50 ust. 3 ustawy z dnia 18 lipca 2001 r. – Prawo wodne (Dz. U. z 2005 r. Nr 239, poz. 2019, z późn. zm.<sup>3)</sup> zarządza się, co następuje:

**§ 1.**

Rozporządzenie określa:

- 1) wymagania, jakim powinna odpowiadać woda w kąpielisku i miejscu wykorzystywanym do kąpeli;
- 2) zakres badania wody w kąpielisku i miejscu wykorzystywanym do kąpeli;
- 3) metody referencyjne badania wody w kąpielisku i miejscu wykorzystywanym do kąpeli;
- 4) sposób pobierania, przechowywania i transportu przed analizą próbek wody z kąpieliska i miejsca wykorzystywanego do kąpeli;
- 5) sposób klasyfikacji jakości wody w kąpielisku;
- 6) sposób oceny jakości wody w kąpielisku i miejscu wykorzystywanym do kąpeli;
- 7) szczegółowy sposób dokumentowania kontroli wewnętrznej, o której mowa w art. 163 ust. 4 ustawy z dnia 18 lipca 2001 r. – Prawo wodne;
- 8) szczegółowy sposób oceny kontroli wewnętrznej, o której mowa w art. 163 ust. 4 ustawy z dnia 18 lipca 2001 r. – Prawo wodne.

**§ 2.**

Wymagania, jakim powinna odpowiadać woda w kąpielisku i miejscu wykorzystywanym do kąpeli oraz metody referencyjne badań wody w kąpielisku i miejscu wykorzystywanym do kąpeli są określone w załączniku nr 1 do rozporządzenia.

**§ 3.**

Woda w kąpielisku i miejscu wykorzystywanym do kąpeli nie powinna zawierać zanieczyszczeń w postaci obecności:

- 1) skażenia mikrobiologicznego w ilościach przekraczających wymagania, o których mowa w załączniku nr 1 do rozporządzenia,
- 2) innych organizmów, w tym zakwitów sinic przybierającego postać kożucha, smugi lub piany, a także rozmnożenia się makroalg lub fitoplanktonu morskiego, lub
- 3) materiałów smolistych powstających wskutek rafinacji, destylacji lub jakiegokolwiek obróbki pirolitycznej w szczególności pozostałości podestylacyjnych, lub szkła, tworzyw sztucznych, gumy oraz innych odpadów – stanowiących zagrożenie dla zdrowia lub życia osób kąpiących się.

**§ 4.**

Właściwy państwowy inspektor sanitarny w odniesieniu do każdego kąpieliska wyznacza punkty pobierania próbek wody w obrębie kąpieliska, gdzie:

- 1) spodziewana jest większość osób kąpiących się lub
- 2) spodziewane jest największe ryzyko zanieczyszczenia, zgodnie z profilem wody w kąpielisku.



**§ 5.**

1. Parametry charakteryzujące jakość wody w kąpielisku i miejscu wykorzystywanym do kąpeli są określone w załączniku nr 1 do rozporządzenia w części A w tabeli I.
2. Sposób pobierania, przechowywania i transportu przed analizą próbek wody z kąpieliska i miejsca wykorzystywanego do kąpeli określa załącznik nr 2 do rozporządzenia.

**§ 6.**

1. Właściwy państwowy inspektor sanitarny dokonuje oceny jakości wody w kąpielisku:
  - 1) bieżącej – na podstawie sprawozdań z badań jakości wody wykonywanych, zgodnie z metodami referencyjnymi, w ramach kontroli wewnętrznej i urzędowej, określonych w załączniku nr 1 do rozporządzenia w części A w celu określenia przydatności wody do kąpeli;
  - 2) sezonowej – na podstawie sprawozdań z badań jakości wody wykonywanych, zgodnie z metodami referencyjnymi, w ramach kontroli wewnętrznej i urzędowej w odniesieniu do parametrów określonych w załączniku nr 1 do rozporządzenia w części B w tabeli I w kolumnie A;
  - 3) czteroletniej – przeprowadzonej na podstawie co najmniej 16 próbek, zgodnie ze sposobem klasyfikacji jakości wody w kąpielisku określonym w załączniku nr 3 do rozporządzenia.
2. Przygotowanie oceny sezonowej polega na krótkim opisowym podsumowaniu wszelkich środków zarządzania podejmowanych przez organizatora, organy gminy, organy Państwowej Inspekcji Sanitarnej oraz inne zainteresowane podmioty.
3. Przez środki zarządzania rozumie się następujące działania podjęte w odniesieniu do wód w kąpieliskach:
  - 1) określenie i regularną aktualizację profilu wody w kąpielisku;
  - 2) określenie harmonogramu pobrania próbek;
  - 3) kontrolę wody w kąpielisku;
  - 4) ocenę jakości wody w kąpielisku;
  - 5) klasyfikację wody w kąpielisku;
  - 6) określenie oraz ocenę przyczyn zanieczyszczenia, które mogłyby mieć wpływ na wodę w kąpielisku oraz niekorzystnie wpływać na zdrowie osób kąpiących się;
  - 7) informowanie społeczeństwa;
  - 8) podejmowanie czynności mających na celu zapobieganie narażenia osób kąpiących się na działanie zanieczyszczeń oraz obniżenie ryzyka zanieczyszczenia.

**§ 7.**

Właściwy państwowy inspektor sanitarny, na podstawie sprawozdania z przeprowadzonych badań jakości wody i przedstawionych wyników, przekazanych przez organizatora miejsca wykorzystywanego do kąpeli i badań przeprowadzonych w ramach kontroli urzędowej, o której mowa w art. 34d ust. 6 ustawy z dnia 18 lipca 2001 r. – Prawo wodne oraz wymagań określonych w załączniku nr 1 do rozporządzenia w części A, przeprowadza bieżącą ocenę jakości wody w miejscu wykorzystywanym do kąpeli w celu określenia przydatności wody do kąpeli.

**§ 8.**

1. Sposób klasyfikacji jakości wody w kąpielisku określa załącznik nr 3 do rozporządzenia.
2. Właściwy państwowy inspektor sanitarny na podstawie oceny jakości wody w kąpielisku, o której mowa w § 6 ust. 1 pkt 3, klasyfikuje wodę w kąpielisku, zgodnie z kryteriami określonymi w załączniku nr 3 do rozporządzenia.
3. Właściwy państwowy inspektor sanitarny może przeprowadzić klasyfikację jakości wody w kąpielisku na podstawie zestawu danych obejmującego mniej niż wymagane cztery sezony kąpielowe, jeżeli:
  - 1) kąpielisko zostało niedawno wyznaczone;



- 2) wystąpiły zmiany, które mogą mieć wpływ na klasyfikację wody w kąpielisku.
4. W przypadku, o którym mowa w ust. 3 pkt 2, uwzględnia się wyłącznie wyniki próbek pobranych od momentu wystąpienia tych zmian.
5. Przy klasyfikacji wody w kąpielisku nie należy brać pod uwagę próbek pobranych:
  - 1) podczas występowania krótkotrwałego zanieczyszczenia wywołanego skażeniem mikrobiologicznym, którego przyczyny można zidentyfikować i nie przewiduje się, że będzie ono miało niekorzystny wpływ na jakość wody w kąpielisku przez okres dłuższy niż 72 godziny od pierwszego naruszenia jakości wody w kąpielisku oraz w związku z wystąpieniem którego podejmowane są działania, o których mowa w załączniku nr 3 do rozporządzenia, oraz
  - 2) w celu potwierdzenia ustąpienia zanieczyszczenia, o którym mowa w pkt 1.
6. Nie wzięte pod uwagę próbki, o których mowa w ust. 5, zastępuje się dodatkową próbką pobraną 7 dni po ustąpieniu krótkotrwałego zanieczyszczenia.

### § 9.

1. Kontrolę wewnętrzną jakości wody w kąpielisku, prowadzoną przez organizatora kąpieliska, dokumentuje się podając:
  - 1) imię i nazwisko osoby odpowiedzialnej za systematyczne wizualne nadzorowanie wody w kąpielisku i wody zasilającej kąpielisko;
  - 2) datę pobrania planowanych próbek wody w kąpielisku, które nie powinno mieć miejsca później niż cztery dni po terminie wyznaczonym w harmonogramie pobrania próbek;
  - 3) datę pobrania dodatkowych próbek wody, o których mowa w art. 163 ust. 4 pkt 4 ustawy z dnia 18 lipca 2001 r. – Prawo wodne;
  - 4) informację o zanieczyszczeniu wody stwierdzonym w wyniku wizualnego nadzorowania lub badania wody;
  - 5) informację o wystąpieniu sytuacji wyjątkowej będącej wydarzeniem lub splotem wydarzeń mających wpływ na jakość wody w kąpielisku w danej lokalizacji, którego występowania nie przewiduje się przeciętnie częściej niż raz na cztery lata oraz informację o zawieszeniu harmonogramu pobrania próbek;
  - 6) datę i godzinę poinformowania właściwego państwowego inspektora sanitarnego o wystąpieniu zmian, które mogłyby mieć wpływ na pogorszenie jakości wody w kąpielisku, oraz o każdym zawieszeniu harmonogramu pobrania próbek wody z kąpieliska i jego przyczynach;
  - 7) datę i godzinę zamknięcia kąpieliska.
2. Organizator kąpieliska zapewnia podjęcie szybkich i właściwych środków zarządzenia, w przypadku uzyskania informacji o niespodziewanej sytuacji, która wywarła lub zgodnie z uzasadnionymi przypuszczeniami może wywrzeć niekorzystny wpływ na jakość wody w kąpielisku oraz na zdrowie osób kąpiących się.
3. Organizator kąpieliska przeprowadza odpowiednie kontrole, w przypadku gdy profil wody w kąpielisku wskazuje na możliwość zakwitów sinic, w celu szybkiego wykrycia zagrożenia zdrowia osób kąpiących się.
4. Organizator kąpieliska przeprowadza odpowiednie kontrole, w przypadku gdy profil wody w kąpielisku wskazuje na tendencje do rozmnażania się makroalg lub fitoplanktonu morskiego, w celu stwierdzenia ich obecności na akceptowalnym poziomie oraz zagrożenia dla zdrowia osób kąpiących się.
5. Organizator kąpieliska nadzoruje wizualnie wodę w kąpielisku pod kątem występowania zanieczyszczeń, takich jak pozostałości smoliste, szkło, tworzywa sztuczne, guma lub inne odpady.
6. W sytuacjach, o których mowa w ust. 3-5, organizator kąpieliska podejmuje właściwe środki zarządzenia w celu zapobieżenia tym niebezpieczeństwom, a w przypadku oszacowania potencjalnego zagrożenia zdrowotnego, podejmuje odpowiednie środki w celu poinformowania ludności.



**§ 10.**

Oceny kontroli wewnętrznej wykonywanej w ramach urzędowej kontroli jakości wody w kąpielisku dokonuje się przez:

- 1) ocenę realizacji harmonogramu pobrania próbek;
- 2) ocenę prawidłowości pobierania próbek wody oraz postępowania z próbkami w trakcie badania wody z kąpieliska;
- 3) ocenę prowadzonej dokumentacji, wymaganej od organizatora kąpieliska;
- 4) ocenę sposobu informowania osób kąpiących się o jakości wody w kąpielisku i zaleceniach Państwowej Inspekcji Sanitarnej.

**§ 11.**

Rozporządzenie wchodzi w życie z dniem ogłoszenia<sup>4)</sup>.

Minister Zdrowia:  
*Ewa Kopacz*

<sup>1)</sup> Minister Zdrowia kieruje działem administracji rządowej - zdrowie, na podstawie § 1 ust. 2 rozporządzenia Prezesa Rady Ministrów z dnia 16 listopada 2007 r. w sprawie szczegółowego zakresu działania Ministra Zdrowia (Dz. U. Nr 216, poz. 1607).

<sup>2)</sup> Niniejsze rozporządzenie dokonuje w zakresie swojej regulacji częściowego wdrożenia dyrektywy 2006/7/WE Parlamentu Europejskiego i Rady z dnia 15 lutego 2006 r. dotyczącej zarządzania jakością wody w kąpielisku i uchylającej dyrektywę 76/160/EWG (Dz. Urz. UE L 64 z 04.03.2006, str. 37).

<sup>3)</sup> Zmiany tekstu jednolitego wymienionej ustawy zostały ogłoszone w Dz. U. z 2005 r. Nr 267, poz. 2255, z 2006 r. Nr 170, poz. 1217 i Nr 227, poz. 1658, z 2007 r. Nr 21, poz. 125, Nr 64, poz. 427, Nr 75, poz. 493, Nr 88, poz. 587, Nr 147, poz. 1033, Nr 176, poz. 1238, Nr 181, poz. 1286 i Nr 231, poz. 1704, z 2008 r. Nr 199, poz. 1227 i Nr 227, poz. 1505, z 2009 r. Nr 168, poz. 1323 i Nr 215, poz. 1664, z 2010 r. Nr 44, poz. 253, Nr 96, poz. 620 i Nr 182, poz. 1228 oraz z 2011 r. Nr 32, poz. 159.

<sup>4)</sup> Niniejsze rozporządzenie było poprzedzone rozporządzeniem Ministra Zdrowia z dnia 16 października 2002 r. w sprawie wymagań, jakim powinna odpowiadać woda w kąpieliskach (Dz. U. Nr 183, poz. 1530), które utraciło moc z dniem 1 stycznia 2011 r. w związku z wejściem w życie ustawy z dnia 4 marca 2010 r. o zmianie ustawy - Prawo wodne (Dz. U. Nr 44, poz. 253)

## ZAŁĄCZNIK Nr 1

## WYMAGANIA, JAKIM POWINNA ODPOWIADAĆ WODA W KĄPIELISKU I MIEJSCU WYKORZYSTYWANYM DO KĄPIELI, ORAZ METODY REFERENCYJNE BADAŃ WODY W KĄPIELISKU I MIEJSCU WYKORZYSTYWANYM DO KĄPIELI

### A. Ocena bieżąca jakości wody w kąpielisku i miejscu wykorzystywanym do kąpiel

**TABELA I. WYMAGANIA MIKROBIOLOGICZNE**

Lp.	Parametr A	Wartość dopuszczalna B	Metody referencyjne badań C
1.	Enterokoki (jtk/100 ml lub NPL/100 ml)	≤400	PN-EN ISO 7899-1 lub PN-EN ISO 7899-2
2.	Escherichia coli (jtk/100 ml lub NPL/100 ml)	≤1000	PN-EN ISO 9308-3 lub PN-EN ISO 9308-1

**TABELA II. INNE WYMAGANIA**

Lp.	Wizualne nadzorowanie wody A	Występowanie B
1.	Zakwit sinic (smugi, kożuch, piana)	brak
2.	Rozmnożenie się makroalg lub fitoplanktonu morskiego	brak
3.	Obecność w wodzie zanieczyszczeń, takich jak materiały smoliste powstające wskutek rafinacji, destylacji lub jakiegokolwiek obróbki pirolitycznej w szczególności pozostałości podestylacyjnych, lub szkło, tworzywa sztuczne, guma oraz inne odpady (w ilości nie dającej się natychmiast usunąć)	brak

### B. Ocena oraz klasyfikacja wody w kąpielisku

**TABELA I. WYMAGANIA MIKROBIOLOGICZNE DLA WÓD POWIERZCHNIOWYCH**

Lp.	Parametr A	Jakość doskonała B	Jakość dobra C	Jakość dostateczna D	Metody referencyjne badań E
1.	Enterokoki (jtk/100 ml lub NPL/100 ml)	200*	400*	330**	PN-EN ISO 7899-1 lub PN-EN ISO 7899-2
2.	Escherichia coli (jtk/100 ml lub NPL/100 ml)	500*	1000*	900**	PN-EN ISO 9308-3 lub PN-EN ISO 9308-1

\* - oparte na ocenie 95-percentyla

\*\* - oparte na ocenie 90-percentyla

**TABELA II. WYMAGANIA MIKROBIOLOGICZNE DLA WÓD PRZYBRZEŻNYCH I PRZEJŚCIOWYCH**

Lp.	Parametr A	Jakość doskonała B	Jakość dobra C	Jakość dostateczna D	Metody referencyjne badań E
1.	Enterokoki (jtk/100 ml lub NPL/100 ml)	100*	200*	185**	PN-EN ISO 7899-1 lub PN-EN ISO 7899-2
2.	Escherichia coli (jtk/100 ml lub NPL/100 ml)	250*	500*	500**	PN-EN ISO 9308-3 lub PN-EN ISO 9308-1

\* - oparte na ocenie 95-percentyla

\*\* - oparte na ocenie 90-percentyla



## ZAŁĄCZNIK Nr 2

**SPOSÓB POBIERANIA, PRZECHOWYWANIA I TRANSPORTU PRZED ANALIZĄ PRÓBEK WODY Z KĄPIELISKA I MIEJSCA WYKORZYSTYWANEGO DO KĄPIELI****1. Miejsce pobierania próbek wody z kąpieliska i miejsca wykorzystywanego do kąpeli**

Tam gdzie to możliwe, próbki powinny być pobierane 30 centymetrów pod powierzchnią wody oraz w wodzie o głębokości co najmniej 1 metra.

Próbki wody do badania pobiera się:

- 1) jeżeli długość plaży jest mniejsza lub równa 1,5 km - co najmniej w 2 miejscach, w których występuje największe dzienne zagęszczenie osób kąpiących się;
- 2) jeżeli długość plaży wynosi więcej niż 1,5 km - w miejscach określonych w pkt 1 oraz dodatkowo w miejscach oddległych nie więcej niż 750 m od miejsc określonych w pkt 1.

W razie podejrzeń dotyczących zanieczyszczenia wody, a w szczególności w przypadku awaryjnych zrzutów ścieków lub gwałtownych zmian atmosferycznych, liczba miejsc pobierania próbek wody powinna być zwiększona w stosunku do określonych w pkt 1.

**2. Sterylizacja butelek (pojemników) na próbki**

Butelki (pojemniki) na próbki:

- 1) należy poddawać sterylizacji w autoklawie przez co najmniej 15 minut w temperaturze 121°C lub
- 2) należy poddawać suchej sterylizacji w temperaturze pomiędzy 160°C a 170°C przez co najmniej 1 godzinę, lub
- 3) powinny być one napromieniowanymi pojemnikami na próbki uzyskanymi bezpośrednio od wytwórcy z aktualną datą przydatności do użycia.

**3. Pobieranie próbek**

Pojemność butelki (pojemnika) na próbki powinna zależeć od ilości wody potrzebnej do zbadania każdego parametru. Minimalna zawartość to na ogół 250 ml.

Butelki (pojemniki) na próbki powinny być wykonane z przezroczystego, bezbarwnego materiału (szkło, polietylen lub polipropylen).

Aby zapobiec przypadkowemu zanieczyszczeniu próbki, pobierający próbkę powinien wykorzystać aseptyczną technikę w celu utrzymania sterylności butelek (pojemników) na próbki. Nie zachodzi dodatkowa potrzeba posiadania sterylnego wyposażenia (takiego jak sterylne rękawice chirurgiczne, szczypce lub pręt do próbek), jeżeli próbka jest pobierana prawidłowo.

Próbkę należy trwale i wyraźnie oznaczyć na butelce (pojemniku) oraz na formularzu pobierania próbki.

**4. Przechowywanie oraz transport przed analizą próbek wody**

Próbki z wodą należy na każdym etapie transportu chronić przed światłem, w szczególności przed bezpośrednim światłem słonecznym.

Próbkę należy zabezpieczyć w temperaturze około 4°C w pojemniku chłodniczym lub lodówce (w zależności od klimatu) aż do jej dostarczenia do laboratorium. Jeżeli przewidywany czas dowozu do laboratorium jest dłuższy niż 4 godziny, wówczas wymagany jest transport w lodówce.

Czas pomiędzy pobraniem próbki a jej analizą powinien być możliwie najkrótszy. Zaleca się analizę próbek w tym samym dniu roboczym. Jeżeli nie jest to możliwe ze względów praktycznych, wówczas próbki powinny zostać przeanalizowane w ciągu nie więcej niż 24 godzin. Próbki do czasu analizy należy przechowywać w zaciemnionym miejscu w temperaturze 4°C ± 3°C.



## ZAŁĄCZNIK Nr 3

**SPOSÓB KLASYFIKACJI JAKOŚCI WODY W KĄPIELISKU**

1. **Jakość niedostateczna** – wody w kąpieliskach należy zaklasyfikować jako „niedostateczne”, jeżeli w zestawie danych o jakości wody w kąpielisku za ostatni okres oceny<sup>1)</sup> wartości percentyla<sup>2)</sup> dla wyliczenia mikrobiologicznego są gorsze<sup>3)</sup> od wartości dla jakości „dostatecznej”, określonych w załączniku nr 1 do rozporządzenia w części B w kolumnie D.
2. **Jakość dostateczna** – wody w kąpielisku należy zaklasyfikować jako „dostateczne”:
  - 1) jeżeli w zestawie danych o jakości wody w kąpielisku za ostatni okres oceny<sup>1)</sup> wartości percentyla<sup>2)</sup> dla wyliczenia mikrobiologicznego są równe lub lepsze<sup>4)</sup> niż wartości „jakości dostatecznej” określone w załączniku nr 1 do rozporządzenia w części B w kolumnie D oraz
  - 2) jeżeli w wodzie mogą wystąpić krótkotrwałe zanieczyszczenia, pod warunkiem że:
    - a) są podejmowane właściwe środki zarządzania, włączając nadzór, systemy wczesnego ostrzegania oraz kontrole, w celu zapobieżenia narażeniu osób kąpiących się przez ostrzeżenia lub, gdy jest to konieczne, zakaz kąpieli,
    - b) są podejmowane właściwe środki zarządzania w celu zapobieżenia, ograniczenia oraz wyeliminowania przyczyn zanieczyszczenia,
    - c) liczba próbek niewziętych pod uwagę, zgodnie z § 8 ust. 5, ze względu na występowanie krótkotrwałych zanieczyszczeń podczas ostatniego okresu oceny stanowiła nie więcej niż 15% całkowitej liczby próbek przewidzianych w harmonogramie pobrania próbek ustalonym na ten okres, lub nie więcej niż jedna próbka na okres kąpielowy, w zależności od tego, która z tych liczb jest większa.
3. **Jakość dobra** – wody w kąpielisku należy zaklasyfikować jako „dobre”:
  - 1) jeżeli w zestawie danych o jakości wody w kąpielisku za ostatni okres oceny<sup>1)</sup>, wartości percentyla<sup>2)</sup> dla wyliczenia mikrobiologicznego są równe lub lepsze<sup>4)</sup> niż wartości „jakości dobrej”, określone w załączniku nr 1 do rozporządzenia w części B w kolumnie C;
  - 2) jeżeli w wodzie mogą wystąpić krótkotrwałe zanieczyszczenia, pod warunkiem że:
    - a) są podejmowane właściwe środki zarządzania, włączając nadzór, systemy wczesnego ostrzegania oraz kontrole, w celu zapobieżenia narażeniu osób kąpiących się przez ostrzeżenia lub, gdy jest to konieczne, zakaz kąpieli,
    - b) są podejmowane właściwe środki zarządzania w celu zapobieżenia, ograniczenia oraz wyeliminowania przyczyn zanieczyszczenia oraz
    - c) liczba próbek niewziętych pod uwagę, zgodnie z § 8 ust. 5, ze względu na występowanie krótkotrwałych zanieczyszczeń podczas ostatniego okresu oceny stanowiła nie więcej niż 15% całkowitej liczby próbek przewidzianych w harmonogramie pobrania próbek ustalonym na ten okres, lub nie więcej niż jedna próbka na okres kąpielowy, w zależności od tego, która z tych liczb jest większa.
4. **Jakość doskonała** – wody w kąpielisku należy zaklasyfikować jako „doskonałe”:
  - 1) jeżeli w zestawie danych o jakości wody w kąpielisku za ostatni okres oceny<sup>1)</sup>, wartości percentyla<sup>2)</sup> dla wyliczenia mikrobiologicznego są równe lub lepsze niż wartości „jakości doskonałej”, określonej w załączniku nr 1 do rozporządzenia w części B w kolumnie B;
  - 2) jeżeli w wodzie mogą wystąpić krótkotrwałe zanieczyszczenia, pod warunkiem, że:
    - a) są podejmowane właściwe środki zarządzania, włączając nadzór, systemy wczesnego ostrzegania oraz kontrole, w celu zapobieżenia narażeniu osób kąpiących się przez ostrzeżenia lub, gdy jest to konieczne, zakaz kąpieli,
    - b) są podejmowane właściwe środki zarządzania w celu zapobieżenia, ograniczenia oraz wyeliminowania przyczyn zanieczyszczenia,



- c) liczba próbek niewziętych pod uwagę, zgodnie z § 8 ust. 5, ze względu na występowanie krótkotrwałych zanieczyszczeń podczas ostatniego okresu oceny stanowiła nie więcej niż 15% całkowitej liczby próbek przewidzianych w harmonogramie pobrania próbek ustalonym na ten okres, lub nie więcej niż jedna próbka na okres kąpielowy, w zależności od tego, która z tych liczb jest większa.

**Objaśnienia:**

- 1) „Okres ostatniej oceny oznacza cztery ostatnie sezony kąpielowe.
- 2) Na podstawie obliczenia percentyla  $\log_{10}$  funkcji normalnej gęstości prawdopodobieństwa z danych (analiz) mikrobiologicznych uzyskanych z próbek wody w kąpielisku, wartość percentyla oblicza się w następujący sposób:
  - a) obliczyć wartość  $\log_{10}$  z każdego oznaczenia liczby bakterii w sekwencji danych podlegających obliczeniu (dla wartości liczby bakterii równej 0, do obliczenia  $\log_{10}$  należy przyjąć wartość minimalną granicy wykrywalności użytej metody analitycznej),
  - b) dla zbioru danych (obliczonych w lit. a wartości  $\log_{10}$ ) należy obliczyć wartość średnią  $\mu$ ,
  - c) dla zbioru danych (obliczonych w lit. a wartości  $\log_{10}$ ), z wykorzystaniem wartości średniej  $\mu$  (obliczonej w lit. b) należy obliczyć wartość odchylenia standardowego  $\delta$ .Górny punkt 90 percentyla należy obliczyć na podstawie równania 90 percentyl = antylogarytm ( $\mu + 1,282 \delta$ ).  
Górny punkt 95 percentyla należy obliczyć na podstawie równania 95 percentyl = antylogarytm ( $\mu + 1,65 \delta$ ).
- 3) „Gorsze” oznacza: o wyższej liczbie wyrażonej w jtk lub NPL/100 ml.
- 4) „Lepsze” oznacza: o niższej liczbie wyrażonej w jtk lub NPL/100 ml.

**ROZPORZĄDZENIE MINISTRA ZDROWIA<sup>1)</sup>**

z dnia 28 kwietnia 2011 r.

**w sprawie ewidencji kąpielisk oraz sposobu oznakowania kąpielisk  
i miejsc wykorzystywanych do kąpeli<sup>2)</sup>**

Dz. U z 2011 r. nr 91 poz. 527

Na podstawie art 34g ustawy z dnia 18 lipca 2001 r. — Prawo wodne (Dz. U. z 2005 r. Nr 239, poz. 2019, z późn. zm.<sup>3)</sup>) zarządza się, co następuje:

**§ 1.** Rozporządzenie określa:

- 1) szczegółowy zakres danych i informacji objętych ewidencją kąpielisk;
- 2) wzór ewidencji kąpielisk;
- 3) sposób oznakowania kąpieliska i miejsca wykorzystywanego do kąpeli.

**§ 2.** Szczegółowy zakres danych i informacji objętych ewidencją kąpielisk oraz wzór ewidencji kąpielisk określa załącznik do rozporządzenia.

**§ 3.1.** Kąpielisko oznacza się przy użyciu tablicy informacyjnej widocznej i czytelnej, umieszczonej w łatwo dostępnym miejscu, w bliskim sąsiedztwie każdego kąpieliska, zawierającej:

- 1) napis: „Kąpielisko” i jego nazwę;
- 2) adres, telefon, adres strony internetowej właściwego urzędu gminy odpowiedzialnego za wyznaczenie i prowadzenie ewidencji kąpielisk i udzielanie informacji społeczeństwu;
- 3) nazwę albo imię i nazwisko, adres i numer telefonu organizatora kąpieliska;
- 4) adres i numer telefonu właściwego państwowego inspektora sanitarnego kontrolującego dane kąpielisko oraz adres strony internetowej serwisu kąpieliskowego prowadzonego przez Główny Inspektorat Sanitarny;
- 5) bieżącą ocenę jakości wody w kąpielisku;
- 6) klasyfikację jakości wody w kąpielisku;
- 7) ogólny opis wody w kąpielisku, sporządzony w oparciu o profil wody w kąpielisku, przedstawiony w języku nietechnicznym;
- 8) w przypadku wód w kąpieliskach, w których mogą występować krótkotrwałe zanieczyszczenia, informacje:
  - a) o możliwości występowania krótkotrwałych zanieczyszczeń,
  - b) o liczbie dni, w których kąpiel była zakazana w czasie poprzedniego sezonu kąpielowego, z uwagi na takie zanieczyszczenie,
  - c) stanowiące ostrzeżenie o każdym takim występującym lub przewidywanym zanieczyszczeniu;
- 9) rodzaj i spodziewany czas trwania sytuacji wyjątkowej podawany w trakcie wydarzeń lub splotu wydarzeń mających wpływ na jakość wody w kąpielisku w danej lokalizacji, którego występowania nie przewiduje się przeciętnie częściej niż raz na cztery lata;
- 10) informację o zakazie kąpeli albo zalecenie niekąpania się, wraz ze wskazaniem powodu.

2. Informacje, o których mowa w ust. 1, organizator kąpieliska zamieszcza i aktualizuje niezwłocznie po ich uzyskaniu.

3. Tablica informacyjna ma kształt prostokąta o wymiarach co najmniej 100 cm x 80 cm. Napisy na tablicy informacyjnej wykonuje się w sposób czytelny, na sztywnej płycie. Na tablicy informacyjnej można zamieścić rozrysowanie planu sytuacyjnego obiektu.

4. Jeżeli został wprowadzony stały zakaz kąpeli, o którym mowa w art 163b ust. 3 ustawy z dnia 18 lipca 2001 r. — Prawo wodne, właściwy wójt, burmistrz lub prezydent miasta jest obowiązany oznakować obszar czytelną informacją o zamknięciu kąpieliska, wraz z uzasadnieniem.

**§ 4.** Miejsce wykorzystywane do kąpeli oznacza się przy użyciu tablicy informacyjnej, umieszczonej w łatwo dostępnym miejscu, w jego bezpośrednim sąsiedztwie, zawierającej:



- 1) napis: „Miejsce wykorzystywane do kąpielii” i jego nazwę;
- 2) nazwę albo imię i nazwisko, adres i numer telefonu organizatora miejsca wykorzystywanego do kąpielii;
- 3) adres i numer telefonu właściwego państwowego inspektora sanitarnego kontrolującego dane miejsce wykorzystywane do kąpielii;
- 4) bieżącą ocenę jakości wody;
- 5) informację o okresie, na jaki miejsce wykorzystywane do kąpielii zostało zorganizowane.

**§ 5.** Rozporządzenie wchodzi w życie po upływie 14 dni od dnia ogłoszenia, z wyjątkiem § 3 ust. 1 pkt 7–9, które wchodzi w życie z dniem 1 stycznia 2012 r.

Minister Zdrowia:  
*E. Kopacz*

<sup>1)</sup> Minister Zdrowia kieruje działem administracji rządowej — zdrowie, na podstawie § 1 ust. 2 rozporządzenia Prezesa Rady Ministrów z dnia 16 listopada 2007 r. w sprawie szczegółowego zakresu działania Ministra Zdrowia (Dz. U. Nr 216, poz. 1607).

<sup>2)</sup> Niniejsze rozporządzenie dokonuje w zakresie swojej regulacji częściowego wdrożenia dyrektywy 2006/7/WE Parlamentu Europejskiego i Rady z dnia 15 lutego 2006 r. dotyczącej zarządzania jakością wody w kąpieliskach i uchylającej dyrektywę 76/160/EWG (Dz. Urz. UE L 64 z 04.03.2006, str. 37).

<sup>3)</sup> Zmiany tekstu jednolitego wymienionej ustawy zostały ogłoszone w Dz. U. z 2005 r. Nr 267, poz. 2255, z 2006 r. Nr 170, poz. 1217 i Nr 227, poz. 1658, z 2007 r. Nr 21, poz. 125, Nr 64, poz. 427, Nr 75, poz. 493, Nr 88, poz. 587, Nr 147, poz. 1033, Nr 176, poz. 1238, Nr 181, poz. 1286 i Nr 231, poz. 1704, z 2008 r. Nr 199, poz. 1227 i Nr 227, poz. 1505, z 2009 r. Nr 168, poz. 1323 i Nr 215, poz. 1664, z 2010 r. Nr 44, poz. 253, Nr 96, poz. 620 i Nr 182, poz. 1228 oraz z

Załącznik do rozporządzenia Ministra Zdrowia  
z dnia 28 kwietnia 2011 r. ( poz. 527)

## SZCZEGÓŁOWY ZAKRES DANYCH I INFORMACJI OBJĘTYCH EWIDENCJĄ KĄPIELISK ORAZ WZÓR EWIDENCJI KĄPIELISK

## WZÓR EWIDENCJI KĄPIELISK

## I. Wykaz kąpielisk

Kod i nazwa gminy zgodnie z Nomenklaturą Jednostek Terytorialnych dla Celów Statystycznych: .....		Województwo: .....			
Powiat: .....		Kąpieliska			
Lp.	Informacje dotyczące kąpielisk	3	4	5	6 <sup>1)</sup>
1	2				
1	Kod kąpieliska <sup>2)</sup>				
2	Nazwa kąpieliska				
3	Adres lub lokalizacja kąpieliska				
4	Rok ..... <sup>3)4)</sup>				
	Uchwała o określeniu wykazu kąpielisk <sup>5)</sup>				
4a	Data .....				
	Sezon kąpielowy: dzień/miesiąc – dzień/miesiąc				
	Dużą liczbę kąpiących się określono na .....				
	<b>Organizator:</b>				
4b	Nazwa albo imię i nazwisko				
	Adres				
	Nazwa albo imię i nazwisko				
	Adres				

1) Ilość kolumn należy dostosować do liczby kąpielisk w gminie.

2) Kod kąpieliska nadawany jest przez organy Państwowej Inspekcji Sanitarnej.

3) Należy wprowadzić rok rozpoczęcia prowadzenia ewidencji, a w kolejnych latach aktualizacji ewidencji należy dodać kolejne wiersze po 4–4b o tej samej treści w każdym następnym roku prowadzenia ewidencji, z uwagi na konieczność zachowania danych z poprzednich lat.

4) Należy dostosować ilość wierszy w każdym następnym roku prowadzenia ewidencji.

5) W kolumnie dla każdego kąpieliska należy wpisać „wyznaczone” w przypadku wyznaczenia go w danym roku lub „nie wyznaczone”, jeżeli kąpielisko w danym roku nie zostało wyznaczone uchwałą.



## II. Karta kąpieliska

## A. Informacje podstawowe

Lp.	Informacje podstawowe	..... (Nazwa i adres kąpieliska)
1	2	Kod kąpieliska <sup>1)</sup> .....
1	Nazwa akwenu, na którym zlokalizowane jest kąpielisko	3
2	Kod jednolitej części wód powierzchniowych, w której znajduje się kąpielisko <sup>2)</sup>	
3	Długość linii brzegowej, odległość linii granicznej od strony wody, odległość linii granicznej od strony lądu, współrzędne geograficzne punktów określających obszar objęty granicami <sup>3)</sup>	
4	Przewidywana maksymalna liczba osób korzystających dziennie z kąpeli	
5	Planowany termin otwarcia i zamknięcia kąpieliska	
6	Organizator kąpieliska	Nazwa albo imię i nazwisko
		Adres
		Dane kontaktowe (telefony, adres poczty elektronicznej, strona internetowa)
7	Właściwy państwowy inspektor sanitarny kontrolujący kąpielisko	Nazwa
		Adres
		Dane kontaktowe (telefony, adres poczty elektronicznej, strona internetowa)
8	Infrastruktura w obszarze kąpieliska	Liczba toalet (damskie, męskie, dla niepełnosprawnych)
		Liczba natrysków
	Inne udogodnienia i środki podjęte w celu promowania kąpeli <sup>4)</sup>	

1	2	3
	Dostęp do wody przeznaczonej do spożycia	
	Wpływ infrastruktury na jakość wody	Brak <sup>5)</sup>
9	Gospodarka odpadami przy kąpielisku	kanalizacja, zbiornik bezodpływowy, brak <sup>5)</sup>
		kosze, pojemniki, segregacja, brak <sup>5)</sup>
10	Pozwolenie wodnoprawne (data wydania i ważności, nazwa organu wydającego)	Wskazane dołączenie hiperłącza lub linku do dokumentu
11	Profil wody w kąpielisku (data sporządzenia, aktualizacji)	Wskazane dołączenie hiperłącza lub linku do dokumentu
12	Aktualizacja informacji podstawowych	Czego dotyczy aktualizacja <sup>6)</sup>
		Czego dotyczy aktualizacja
		Czego dotyczy aktualizacja
		Czego dotyczy aktualizacja

1) Kod kąpieliska nadawany jest przez organy Państwowej Inspekcji Sanitarnej.

2) Na podstawie danych znajdujących się w profilu wody w kąpielisku.

3) Na obowiązującym podkładzie map topograficznych lub ortofotomap z państwowego zasobu geodezyjnego i kartograficznego lub na podstawie odczytów z Systemu Nawigacji Satelitarnej (Global Positioning System – GPS), zgodnie z rozporządzeniem Rady Ministrów z dnia 8 sierpnia 2000 r. w sprawie państwowego systemu odniesień przestrzennych (Dz. U. Nr 70, poz. 821).

4) Opisać inne udogodnienia typu obecność WOPR, wydzielone strefy kąpiei (np. dla dzieci), pomosty, sprzęt pływający, przebieralnie, punkty gastronomiczne, wygodny dostęp dla wózków, dostęp dla psów itp.

5) Niepotrzebne skreślić.

6) Należy wskazać numer tabeli oraz numer wiersza i kolumny aktualizowanych danych.



## B. Jakość wody w kąpielisku (oceny, klasyfikacje, zakazy i zalecenia)

Lp.	Informacje o jakości wody (dostarczone przez stacje sanitarno-epidemiologiczne)	Rok					
		2011	2012	2013	2014	2015	...
1	2	3	4	5	6	7	8
1	Ocena jakości wody przed sezonem						
2	Realizacja harmonogramu, w tym zawieszenie i jego przyczyny						
	Liczba próbek mikrobiologicznych pobranych/zakwestionowanych						
	Potwierdzone zanieczyszczenia mikrobiologiczne ogółem/krótkotrwałe						
	Obecność innych organizmów <sup>1)</sup> (sinice, makroalgi, fitoplankton morski) liczba przypadków i czas trwania						
	Obecność materiałów smolistych powstających wskutek rafinacji, destylacji lub jakiegokolwiek obróbki pirolitycznej w szczególności pozostałości podestylacyjnych, lub szkła, tworzyw sztucznych, gumy oraz innych odpadów <sup>1)</sup> liczba przypadków i czas trwania						
	Wystąpienie sytuacji wyjątkowej <sup>2)</sup>						
3	Zalecenia organów inspekcji sanitarnej	Tymczasowy zakaz kąpeli (data, czas trwania, przyczyna)					
		Zakaz kąpeli w danym sezonie (data, czas trwania, przyczyna)					
		Staly zakaz kąpeli (data, przyczyna)					
		Inne istotne zalecenia i uwagi					
4	Klasyfikacja i uwagi	Zestaw danych o jakości wody w kąpielisku (liczba uwzględnionych próbek) <sup>3)</sup>					
		Wynik klasyfikacji wody w kąpielisku <sup>4)</sup>					

1) Należy wpisać jedynie przypadki stanowiące zagrożenie dla zdrowia osób kąpiących się.

2) Sytuacja wyjątkowa oznacza wydarzenie lub splot wydarzeń mających wpływ na jakość wody w kąpielisku, którego występowania nie przewiduje się przeciętnie częściej niż raz na cztery lata.

3) Należy uwzględnić co najmniej 16 próbek.

4) Zgodnie z art. 163 ust. 1 pkt 2 ustawy z dnia 18 lipca 2001 r. – Prawo wodne (Dz. U. z 2005 r. Nr 239, poz. 2019, z późn. zm.) – niedostateczna, dostateczna, dobra, doskonała.

## WYPOCZYNEK DZIECI I MŁODZIEŻY

### WYCIĄG

#### z rozporządzenia Rady Ministrów

z dnia 6 maja 1997 r. (Dz. U. z dnia 7 czerwca 1997 r.)

#### w sprawie określenia warunków bezpieczeństwa osób przebywających w górach, pływających, kąpiących się i uprawiających sporty wodne.

(...)

#### § 12.

Do obowiązków kierowników kolonii, obozów i innych placówek wypoczynku dzieci i młodzieży, których uczestnicy korzystają z ogólnodostępnych kąpielisk i pływalni, należy:

1. Zapoznanie uczestników z regulaminem danego kąpieliska lub pływalni oraz czuwanie nad jego ścisłym przestrzeganiem,
2. Uzgodnienie z kierownikiem kąpieliska lub pływalni warunków i sposobu korzystania z kąpieliska lub pływalni zapewniających bezpieczeństwo uczestnikom.

#### TEKST UJEDNOLICONY ROZPORZĄDZENIA MINISTRA EDUKACJI NARODOWEJ w sprawie warunków, jakie muszą spełniać organizatorzy wypoczynku dla dzieci i młodzieży szkolnej, a także zasad jego organizowania i nadzorowania ze zmianami wynikającymi z Rozporządzenia Ministra Edukacji Narodowej

z dnia 9 grudnia 2009 r., (Dz. U. 2009 nr 218 poz. 1696)

(...)

#### § 9.

1. Organizator wypoczynku zobowiązany jest zapewnić uczestnikom wypoczynku bezpieczne i higieniczne warunki w czasie wypoczynku.
2. Uczestnicy wypoczynku korzystają z wyznaczonych kąpielisk pod opieką wychowawcy i przynajmniej jednego ratownika z odpowiednimi kwalifikacjami.
3. Warunki korzystania z kąpeli, organizacji kąpielisk oraz organizowania wycieczek górskich i krajoznawczo-turystycznych określają odrębne przepisy.
4. W razie wypadków uczestników wypoczynku stosuje się odpowiednio przepisy dotyczące postępowania w razie wypadków w szkołach i placówkach publicznych.
5. Zasady organizowania opieki medycznej nad uczestnikami wypoczynku określają odrębne przepisy.

(...)

#### § 16.

1. W razie stwierdzenia prowadzenia wypoczynku niezgodnie z obowiązującymi przepisami, a w szczególności stwierdzenia warunków zagrażających zdrowiu lub bezpieczeństwu uczestników wypoczynku, organ sprawujący nadzór nad wypoczynkiem zawiesić prowadzenie wypoczynku przez organizatora wypoczynku lub – w przypadku otrzymania wniosku odpowiedniego organu – zdecydować o zakończeniu prowadzenia wypoczynku przez organizatora wypoczynku. W tym przypadku organizator wypoczynku jest obowiązany przenieść uczestników do innego obiektu, spełniającego warunki wymagane odrębnymi przepisami, lub zapewnić uczestnikom niezwłoczny powrót do miejsca zamieszkania.
2. Organ sprawujący nadzór nad wypoczynkiem zawiadamia o zawieszeniu lub zakończeniu prowadzenia wypoczynku przez organizatora wypoczynku kuratora oświaty właściwego ze względu na miejsce siedziby lub zamieszkania organizatora wypoczynku.



**WYCIĄG  
Z FORMULARZA ZGŁOSZENIA WYPOCZYNKU DZIECI I MŁODZIEŻY**

(...)

**6. Planowana liczba, funkcje i kwalifikacje przewidzianych do zatrudnienia pracowników lub wolontariuszy (np. wychowawcy, ratownik, opieka medyczna).**

Lp.	Funkcja	Imię i nazwisko	Kwalifikacje, dokumenty poświadczające kwalifikacje

(...)

**D. Dane dotyczące warunków kąpieli**

W basenie nadzorowanym przez Państwową Inspekcję Sanitarną	TAK/NIE/NIE DOTYCZY
W kąpielisku badanym przez Państwową Inspekcję Sanitarną	TAK/NIE/NIE DOTYCZY
W miejscu wykorzystywanym do kąpieli nienadzorowanym przez Państwową Inspekcję Sanitarną	TAK/NIE/NIE DOTYCZY

(...)







**POROZUMIENIA  
WOPR**

## POROZUMIENIE

**pomiędzy Komendantem Głównym Policji  
 a Prezesem Zarządu Głównego Wodnego Ochotniczego Pogotowia Ratunkowego**

zawarte w Warszawie dnia 20 czerwca 2007 roku

**w sprawie współdziałania w zakresie bezpieczeństwa i porządku publicznego  
 na wodach i terenach przywodnych**

W celu należytego wykonywania obowiązków wynikających z art. 1 ust. 2 pkt 2 i 3 ustawy z dnia 6 kwietnia 1990 r. o Policji (Dz.U. z 2007 r. Nr 43, poz. 277, Nr 57, poz. 390) oraz § 8 Statutu Wodnego Ochotniczego Pogotowia Ratunkowego z dnia 9 października 1967 r., Komendant Główny Policji i Prezes Zarządu Głównego Wodnego Ochotniczego Pogotowia Ratunkowego, zwani dalej „Stronami”, postanowili co następuje:

### § 1.

Strony w zakresie swoich kompetencji zobowiązują się do całorocznego współdziałania zmierzającego do poprawy stanu bezpieczeństwa i porządku na wodach i terenach przywodnych oraz ograniczania liczby osób tonących w polskich wodach.

### § 2.

W ramach współdziałania, o którym mowa w § 1, Strony realizują czynności ukierunkowane przede wszystkim na:

1. Organizowanie pomocy oraz ratowanie osób, które, uległy wypadkowi, albo są narażone na niebezpieczeństwo utraty życia lub zdrowia na wodach;
2. Likwidacje zagrożeń dla mienia oraz środowiska naturalnego, obejmujące w szczególności działania ratownicze, zapobiegawcze, rozpoznawcze, informacyjne i organizacyjne, a także szkolenia i doskonalenie zawodowe.

### § 3.

Zachowując nadrzędność przypisanych sobie zadań i zasadę wzajemności. Strony wyrażają wolę ścisłej współpracy Policji z Wodnym Ochotniczym Pogotowiem Ratunkowym, zwanym dalej „WOPR”, w następujących obszarach:

1. Ratowania Życia i zdrowia ludzkiego na wodach śródlądowych i w kąpieliskach morskich;
2. Podejmowania akcji ratowniczych w celu ratowania mienia oraz środowiska naturalnego;
3. Prowadzenia działań profilaktycznych z zakresu bezpieczeństwa nad wodą oraz organizowania akcji informacyjnych na temat zagrożeń środowiska naturalnego, w szczególności zanieczyszczenia wód;
4. Prowadzenia rozpoznania w zakresie zmian ukształtowania brzegów, nurtów i dna akwenów w celu określenia warunków kąpielni, nawigacji i miejsc niebezpiecznych;
5. Kontrolowania jednostek pływających, jak i kąpielisk, w zakresie wyposażenia technicznego w odpowiednią ilość środków ratunkowych oraz w zakresie przestrzegania przepisów o wychowaniu w trzeźwości i przeciwdziałaniu alkoholizmowi;
6. Ujawniania i ścigania sprawców wykroczeń i przestępstw na wodach i terenach przywodnych;
7. Prowadzenia szkoleń ze znajomości obowiązujących przepisów na wodach i ratownictwa wodnego.

### § 4.

W celu realizacji postanowień Porozumienia ustala się podstawowe zasady współdziałania, polegające na:

1. Realizacji ustawowych zadań Policji i statutowych zadań WOPR przy użyciu sił każdej ze Stron proporcjonalnie do występujących zagrożeń i ich charakteru;
2. Nieodpłatnym udostępnianiu łodzi do realizacji zadań, przy czym kierującym powinien być na łodziach policyjnych



- policjant, a na łodziach WOPR – uprawniony członek tej organizacji. Szczegółowe zasady udostępniania łodzi między współdziałającymi komórkami ustalają bezpośrednio komendanci komend powiatowych lub miejskich Policji i prezesi jednostek terenowych WOPR;
- 3. Ratowaniu życia ludzkiego, które jest dohrem najwyższym, przestrzegając zasady, że kierującym akcją ratowniczą jest ten, kto pierwszy na miejscu zdarzenia ją rozpoczął.  
Jeżeli ratowanie życia ludzkiego jest związane z zamachem na życie, a także w innych przypadkach potwierdzonego przestępstwa lub wykroczenia - działaniami tymi zawsze kieruje policjant, a ratownicy WOPR występują w roli osób przybranych do wykonywania określonych czynności;
- 4. Realizowaniu podejmowanych przedsięwzięć w oparciu o zasadę, że koordynatorem i wiodącym w określonej sytuacji jest ten, kto został do tego obowiązany ustawowo, w przypadkach niewymienionych w pkt. 3.

#### **§ 5.**

1. Współdziałanie, o którym mowa w § 1 i 2 Porozumienia, realizowane będzie przez komendantów wojewódzkich/Stołecznego Policji przy pomocy kierowników podległych jednostek organizacyjnych Policji lub osób przez nich upoważnionych oraz Prezesów Zarządów Wojewódzkich WOPR.
2. W zakresie współdziałania pomiędzy Policją i WOPR na poziomie jednostek terenowych, współpracujące ze sobą podmioty określą zadania wynikające z zakresu przygotowań do sezonu letniego, przedsięwzięcia do wykonania w trakcie sezonu oraz zakres czynności po sezonie.
3. Współdziałanie, o którym mowa w niniejszym Porozumieniu, będzie koordynowane i monitorowane przez Biuro Prewencji i Ruchu Drogowego Komendy Głównej Policji i Zarząd Główny WOPR.

#### **§ 6.**

Porozumienie zawiera się na czas nieokreślony.

#### **§ 7.**

Zmiany lub rozwiązanie Porozumienia wymagają formy pisemnej pod rygorem nieważności.

Porozumienie może być rozwiązane przez każdą ze Stron na podstawie pisemnego oświadczenia przekazanego drugiej Stronie w terminie nie krótszym niż 30 dni przed żądanym terminem rozwiązania.



## POROZUMIENIE

### w sprawie określenia zasad współdziałania krajowego systemu ratowniczo-gaśniczego z Wodnym Ochotniczym Pogotowiem Ratunkowym

zawarte w dniu 21 kwietnia 2006 roku w Warszawie między:

**Komendantem Głównym Państwowej Straży Pożarnej st. bryg. Kazimierzem Krzowskim,**

a

**Wodnym Ochotniczym Pogotowiem Ratunkowym reprezentowanym przez Prezesa Zarządu Głównego Wodnego Ochotniczego Pogotowia Ratunkowego Jerzego Telaka**

Komendant Główny Państwowej Straży Pożarnej, zwany dalej w skrócie „Komendant Główny PSP”, oraz Prezes Zarządu Głównego Wodnego Ochotniczego Pogotowia Ratunkowego, zwany dalej w skrócie „Prezes Zarządu Głównego WOPR”, w celu stworzenia warunków optymalnego wykorzystania możliwości technicznych i organizacyjnych dla skutecznego współdziałania i wzajemnej współpracy w zakresie realizacji zadań określonych w:

- 1) ustawie z dnia 24 sierpnia 1991 r. o Państwowej Straży Pożarnej (Dz. U. z 2002 r. Nr 147, poz. 1230 z późn. zm.);
- 2) ustawie z dnia 18 stycznia 1996 r. o kulturze fizycznej (Dz. U. z 2001 r. Nr 81, poz. 889 z późn. zm.);
- 3) rozporządzeniu Rady Ministrów z dnia 6 maja 1997 r. w sprawie określenia warunków bezpieczeństwa osób przebywających w górach, pływających, kąpiących się i uprawiających sporty wodne (Dz. U. Nr 57, poz. 358 z późn. zm.);
- 4) rozporządzeniu Ministra Spraw Wewnętrznych i Administracji z dnia 29 grudnia 1999 r. w sprawie szczegółowych zasad organizacji krajowego systemu ratowniczo-gaśniczego (Dz. U. Nr 111, poz. 1311 z późn. zm.);
- 5) rozporządzeniu Ministra Spraw Wewnętrznych i Administracji z dnia 12 listopada 2002 r. w sprawie szczegółowego zakresu obowiązków i uprawnień specjalistycznych organizacji ratowniczych, warunków Ich wykonywania przez inne organizacje ratownicze oraz rodzaju i wysokości świadczeń przysługujących ratownikom górskim i wodnym w związku z udziałem w akcji ratowniczej (Dz. U. Nr 193, poz. 1624), uznając konieczność prowadzenia wspólnych przedsięwzięć z zakresu organizacji działań ratowniczych w ramach krajowego systemu ratowniczo gaśniczego, zwanego dalej w skrócie „ksrg” ustalają co następuje:

#### § 1.

1. Ilekroć w porozumieniu jest mowa o:

- 1) **normach technicznych** – należy przez to rozumieć normy techniczne ogłoszone przez Prezesa Polskiego Komitetu Normalizacyjnego, które mają zastosowanie do zakresu przedmiotowego objętego porozumieniem;
- 2) **wodach śródlądowych, powodzi** – należy przez to rozumieć odpowiednio wody stojące i płynące w ciekach naturalnych, kanałach, jeziorach i zbiornikach usytuowanych na wodach płynących z dopływem stałym lub okresowym oraz powódź zdefiniowaną w ustawie z dnia 18 lipca 2001 r. Prawo wodne (Dz. U. Nr 115, poz. 1229 z późn. zm.);
- 3) **obszarach morskich, pasie nadbrzeżnym** – należy przez to rozumieć odpowiednio obszary morskie oraz pas przybrzeżny, o których mowa w ustawie z dnia 21 marca 1991 r. o obszarach morskich Rzeczypospolitej Polskiej i administracji morskiej (Dz. U. z 2003 r. Nr 153, poz. 1502 z późn. zm.);
- 4) **szlaku żeglownym** – należy przez to rozumieć szlak żeglowny zdefiniowany w ustawie/dnia 21 grudnia 2000 r. o żegludze śródlądowej (Dz. U. Nr 5, poz. 43 z późn. zm.);
- 5) **działaniach podstawowych** – rozumie się przez to szereg czynności wykonywanych na powierzchni wody/łodu (płynącej lub stojącej) przez podmioty ratownicze włączone do ksrg, a także przez inne podmioty według posiadanych możliwości organizacyjno sprzętowych, w systemie całodobowym i całorocznym;
- 6) **działaniach specjalistycznych** – rozumie się przez to szereg czynności realizowanych przez specjalistyczne pod-



- mioty, których wyposażenie i wyszkolenie ratowników pozwala realizować na akwenu działania ratownicze pod powierzchnią lub na powierzchni wody/lodu w systemie całodobowym i całorocznym;
- 7) **działaniach humanitarnych** – rozumie się przez to szereg czynności realizowanych w ramach porozumienia, mających na celu realizowanie zadań z zakresu ochrony ludności innych niż ratownicze;
  - 8) **zespole ratowniczym WOPR** – rozumie się przez to co najmniej dwóch ratowników WOPR, z których jeden musi posiadać co najmniej uprawnienia ratownika wodnego, wyposażonych w standardowy zestaw ratownictwa medycznego WOPR R-I lub PSP R-I, sprzęt pływający oraz środki łączności bezprzewodowej umożliwiające nawiązanie łączności z właściwym terytorialnie stanowiskiem kierowania ksrg;
  - 9) **grupie operacyjnej WOPR** – rozumie się przez to co najmniej pięcioosobowe zespoły ratownicze WOPR zorganizowane w czterozmianowym systemie pracy, wyposażone w pojazd oraz sprzęt pływający, a także standardowy zestaw ratownictwa medycznego WOPR R-I lub PSP R-I oraz środki łączności bezprzewodowej umożliwiające nawiązanie łączności z właściwym terytorialnie stanowiskiem kierowania ksrg.

## § 2.

1. Komendant Główny PSP i Prezes Zarządu Głównego WOPR zwani dalej „Stronami”, podejmą współpracę w zakresie:
  - 1) analizowania i planowania operacyjnego;
  - 2) prowadzenia szkoleń;
  - 3) prowadzenia działań podstawowych i specjalistycznych, zwanych dalej „działaniami ratowniczymi”; oraz działań humanitarnych;
  - 4) udzielenia wsparcia technicznego.
2. Współpraca, o której mowa w ust. 1, realizowana będzie przez:
  - 1) wyznaczenie zakresu i zasięgu obszarów chronionych oraz obszarów współdziałania dla Stron porozumienia;
  - 2) dokonywanie bieżącej analizy stanu bezpieczeństwa na wodach śródlądowych i pasie nadbrzeżnym pod względem bezpieczeństwa osób i mienia;
  - 3) tworzenie organizacyjnych systemów współdziałania w ratownictwie wodnym, w ramach struktur krajowych, wojewódzkich i powiatowych;
  - 4) organizację łączności na potrzeby współdziałania WOPR z podmiotami ksrg podczas prowadzenia działań ratowniczych i działań humanitarnych;
  - 5) tworzenia procedur powiadamiania i dysponowania w zakresie objętym porozumieniem;
  - 6) współdziałanie podczas działań ratowniczych i działań humanitarnych w ramach zorganizowanych struktur operacyjnych właściwych dla Stron porozumienia;
  - 7) tworzenie niezależnych oraz zunifikowanych dla obu Stron systemów szkolenia w ratownictwie wodnym;
  - 8) dobór i ocenę techniczną sprzętu ratowniczego przeznaczonego do działań w ratownictwie wodnym.

## § 3.

1. Koordynację współpracy i wdrożenia porozumienia na szczeblu centralnym Strony powierzają swoim przedstawicielom w osobach:
  - 1) ze strony Komendanta Głównego PSP:
    - a) Dyrektorowi Krajowego Centrum Koordynacji Ratownictwa i Ochrony Ludności – w zakresie organizacji i prowadzenia działań ratowniczych, ćwiczeń i manewrów.
    - b) Dyrektorowi Biura Szkolenia – w zakresie organizacji i prowadzenia szkoleń,
    - c) Dyrektorowi Biura Kwatermistrzowskiego – w zakresie doboru i oceny technicznej sprzętu ratowniczego;
  - 2) ze strony Prezesa Zarządu Głównego WOPR:
    - a) Koordynatorowi Krajowemu Grup Operacyjnych WOPR – w zakresie organizacji i nadzoru prowadzonych działań ratowniczych i działań humanitarnych,



- b) Szefowi Wyszkolenia WOPR – w zakresie organizacji i prowadzenia szkoleń i ćwiczeń,
  - c) Szefowi Komisji Sprzętowej WOPR \w zakresie doboru i oceny technicznej sprzętu ratowniczego.
2. W ramach koordynacji, o której mowa w ust. I, podejmowane będą następujące działania:
- 1) uzgadnianie szczegółowych form i metod współpracy w zakresie określonym porozumieniem;
  - 2) opracowanie dokumentacji dotyczącej problematyki współdziałania w działaniach ratowniczych, w tym dotyczącej alarmowania oraz dysponowania sił i środków WOPR, a także analizowania przeprowadzonych działań ratowniczych;
  - 3) doskonalenie standardów działań ratowniczych i działań humanitarnych w oparciu o zunifikowane standardy wyposażenia i wyszkolenia funkcjonujące w działaniach podstawowych, specjalistycznych i humanitarnych;
  - 4) tworzenia integralnych i wspólnych zespołów opiniodawczych w zakresie objętym porozumieniem;
  - 5) tworzenie harmonogramu wspólnych przedsięwzięć oraz kosztów ich realizacji, w szczególności szkoleń i ćwiczeń.

#### § 4.

1. Strony w ramach współpracy, na zasadach wzajemności i w zakresie określonym porozumieniem, świadczyć będą sobie pomoc obejmującą:
- 1) analizę i planowanie operacyjne, w tym:
    - a) udział WOPR w przygotowywaniu i aktualizowaniu planów ratowniczych na obszarze powiatów i województw,
    - b) przekazywanie PSP informacji dotyczących aktualnego poziomu gotowości operacyjnej zespołów ratowniczych i grup operacyjnych WOPR, a także innych sił i środków WOPR przewidzianych do współdziałania podczas działań ratowniczych i działań humanitarnych,
    - c) wyznaczania na podstawie analiz gotowości operacyjnej obszarów chronionych,
    - d) rozpoznawanie zagrożeń i podejmowanie wspólnych działań zmierzających do przeciwdziałania tym zagrożeniom,
    - e) rejestrowanie i analiza zdarzeń związanych z prowadzonymi działaniami ratowniczymi i działaniami humanitarnymi na akwenach.
    - f) współpracę specjalistów w dziedzinie ratownictwa wodnego,
    - g) opiniowanie projektów uregulowań organizacyjno prawnych dotyczących prowadzenia działań ratowniczych i działań humanitarnych na akwenach.
    - h) podejmowanie wspólnych działań promujących ratownictwo i inne dziedziny ochrony ludności;
  - 2) problematykę szkoleniową, w tym:
    - a) opracowywanie programów szkoleniowych oraz prowadzenie wspólnych szkoleń i ćwiczeń w zakresie objętym porozumieniem.
    - b) unifikację systemów szkoleniowych Stron w zakresie objętym porozumieniem,
    - c) wzajemne świadczenie pomocy w zakresie współpracy kadry instruktorskiej w celu organizowania i prowadzenia szkoleń lub ćwiczeń oraz ich analizy,
    - d) wymianę materiałów dydaktycznych i szkoleniowych.
    - e) szkolenie i doskonalenie na potrzeby kserg strażaków PSP oraz ratowników WOPR według wspólnie przyjętych programów,
    - f) wzajemna pomoc w udostępnianiu posiadanego zaplecza szkoleniowego;
  - 3) działania ratownicze oraz działania humanitarne;
  - 4) konsultację techniczną, w tym:
    - a) ocenę techniczną w zakresie doboru sprzętu ratowniczego dla wyposażenia podmiotów realizujących zadania z zakresu ratownictwa na akwenach, pod względem zgodności z obowiązującymi normami technicznymi,
    - b) wymianę opinii o przydatności sprzętu i technik ratowniczych oraz współpracę przy wdrażaniu nowych rozwiązań technicznych,



- c) ocenę stanu technicznego sprzętu po zdarzeniach, w których nastąpił wypadek,
  - d) zapewnienie środków łączności w celu alarmowania i współdziałania w relacji dyżurny operacyjny lub dyspozytor powiatowego (miejskiego) stanowiska kierowania ksrg – kierownik zespołu ratowniczego WOPR albo grupy operacyjnej WOPR,
  - e) wyposażenia w niezbędne urządzenia i środki łączności wymagane do realizacji niniejszego porozumienia.
2. Prezesi jednostek wojewódzkich WOPR zaproponują konfigurację sił i środków wraz z określeniem poziomu gotowości operacyjnej WOPR na potrzeby włączenia lub współdziałania z ksrg i przedstawią po zatwierdzeniu przez właściwych Komendantów Wojewódzkich PSP oraz zaopiniowaniu Prezesa Zarządu Głównego WOPR do akceptacji Komendanta Głównego PSP.
  3. W zakresie realizacji zadań, o których mowa w 2, Strony porozumienia wyrażają zgodę na wzajemne udostępnianie na potrzeby działań ratowniczych sił i środków będących w ich dyspozycji oraz:
    - 1) udostępnianie środków łączności, transportu i ochrony osobistej niezbędnych do realizacji zadań;
    - 2) wspomaganie działań ratowniczych i poszukiwawczych, w zakresie:
      - a) prowadzenia poszukiwań i ewakuacji zagrożonych ludzi na obszarach wód śródlądowych,
      - b) transportu ratowników i sprzętu do miejsca zdarzenia i obszarów zagrożonych.
  4. Szczegółowy zakres zadań możliwy do realizacji przez Strony podczas działań ratowniczych oraz działań humanitarnych określa załącznik do porozumienia.

#### § 5.

1. Szczegółowe zasady współpracy w zakresie, o którym mowa w 4, na obszarze powiatów i województw, w których funkcjonują strukturę organizacyjne WOPR, zostaną uzgodnione do dnia 30 czerwca 2006 r. między Zarządami struktur regionalnych (jednostek terenowych) WOPR, a właściwymi terytorialnie komendantami wojewódzkimi i powiatowymi (miejskimi) PSP, w szczególności w zakresie przygotowania procedur ratowniczych, stanowiących element powiatowych i wojewódzkich planów ratowniczych, uwzględniających:
  - 1) określenie zakresu współdziałania w ratownictwie na akwenach w podziale na poszczególne dziedziny ratownictwa;
  - 2) zasady uruchamiania procedur ratowniczych, a zwłaszcza alarmowania oraz dysponowania sił i środków we wszystkich przypadkach tego wymagających;
  - 3) organizację łączności współdziałania podczas prowadzenia działań ratowniczych i działań humanitarnych;
  - 4) powiadamianie jednostek ochrony zdrowia realizujących zadania z zakresu ratownictwa medycznego oraz służb wspomagających działania ratownicze;
  - 5) wykaz i podział realizowanych zadań zgodnie z systematyką:
    - a) oznaczania miejsc prowadzenia działań ratowniczych i działań humanitarnych,
    - b) informowanie i ostrzeganie ludności o zagrożeniach oraz powiadamianie organów władzy lokalnej i organów administracji wodnej, jeśli zachodzi taka potrzeba,
    - c) wykaz dostępnego sprzętu ratowniczego wraz z jego parametrami techniczno - użytkowymi;
  - 6) sposoby zabezpieczenia logistycznego działań ratowniczych.
2. Przygotowanie procedur ratowniczych, o których mowa w ust. 1, poprzedzi wypracowanie wniosków z analizy zabezpieczenia operacyjnego oraz wyznaczenie obszarów chronionych.

#### § 6.

1. Powiadamianie o zdarzeniu oraz dysponowanie sił i środków WOPR odbywa się poprzez stanowiska kierowania ksrg.
2. Strony będą dążyły, aby powiadamianie o zdarzeniach oraz dysponowanie sił i środków było realizowane przez:
  - 1) powiatowe (miejskie) stanowiska kierowania – na obszarze powiatu;

- 2) wojewódzkie stanowiska koordynacji ratownictwa – na obszarze województwa;
- 3) Krajowe Centrum Koordynacji Ratownictwa i Ochrony Ludności – na obszarze kraju.

#### § 7.

W sprawach nieunormowanych porozumieniem, w tym odnośnie wzajemnych roszczeń Stron oraz odszkodowań, odpowiednie zastosowanie mają przepisy prawa powszechnie obowiązującego.

#### § 8.

1. Porozumienie zostaje zawarte na okres jednego roku od dnia podpisania z możliwością przedłużenia obowiązywania za zgodą Stron.
2. Wcześniejsze rozwiązanie porozumienia przez Stronę, pod rygorem nieważności, może być dokonane wyłącznie w formie pisemnej, z upływem ostatniego dnia miesiąca kalendarzowego za uprzednim dwumiesięcznym wypowiedzeniem.
3. Zmiana treści porozumienia może być dokonana za zgodą Stron, pod rygorem nieważności, wyłącznie pisemnie w formie aneksu.

#### § 9.

1. Porozumienie zostało przygotowane w dwóch jednobrzmiących egzemplarzach po jednym dla każdej ze Stron.
2. Strony o treści porozumienia powiadomią właściwe jednostki organizacyjne PSP i WOPR.

#### § 10.

Porozumienie wchodzi w życie z dniem podpisania.



## **ANEKS**

z dnia 11 kwietnia 2007 r.

### **do POROZUMIENIA w sprawie określenia zasad współdziałania krajowego systemu ratowniczo-gaśniczego z Wodnym Ochotniczym Pogotowiem Ratunkowym**

zawartego dnia 21 kwietnia 2006 roku w Warszawie między:

**Komendantem Głównym Państwowej Straży Pożarnej**

a

**Prezesem Zarządu Głównego Wodnego Ochotniczego Pogotowia Ratunkowego**

#### **§ 1.**

W Porozumieniu powołanym wyżej wprowadza się następujące zmiany:

- 1) uchyla się dotychczasową treść ust. 1 w § 8 i w to miejsce wprowadza nową w brzmieniu „1. Porozumienie zostaje zawarte na czas nieokreślony.”

#### **§ 2.**

Pozostałe postanowienia Porozumienia nie ulegają zmianie.

#### **§ 3.**

Aneks wchodzi w życie z dniem podpisania.

## POROZUMIENIE

### o współpracy pomiędzy Wodnym Ochotniczym Pogotowiem Ratunkowym

a

### Ministrem Obrony Narodowej

zawarte w dniu 20.01.2003 r.

Niniejszym Porozumieniem Wodne Ochotnicze Pogotowie Ratunkowe, reprezentowane przez Prezesa Stowarzyszenia oraz Minister Obrony Narodowej, potwierdzają wolę współpracy w zakresie krzewienia kultury fizycznej, ratownictwa wodnego, uczenia umiejętności racjonalnych działań w sytuacjach niestandardowych w środowisku młodzieży, w tym przedpoborowych i poborowych, żołnierzy czynnej służby, żołnierzy rezerwy, pracowników wojska oraz ich rodzin. W celu realizacji wymienionych zamierzeń porozumiewające się Strony

postanawiają:

#### § 1.

Komórki organizacyjne Ministerstwa Obrony Narodowej i jednostki organizacyjne podległe Ministrowi Obrony Narodowej lub przez niego nadzorowane – zwane dalej resortem Obrony Narodowej oraz Wodne Ochotnicze Pogotowie Ratunkowe – zwane dalej WOPR – będą współpracować ze sobą w celu:

- 1) krzewienia kultury fizycznej wśród dzieci, młodzieży i dorosłych;
- 2) popularyzowania wśród żołnierzy służby czynnej, żołnierzy rezerwy, pracowników wojska oraz ich rodzin tematyki ratownictwa wodnego;
- 3) prowadzenia działalności instruktorskiej, której celem jest nauka pływania, zdobywanie uprawnień przydatnych w ratownictwie wodnym: motorowodnych, płetwonurków, nurków, instruktorów pływania, ratowników medycznych;
- 4) organizowania pomocy oraz ratowania osób, które uległy wypadkowi lub narażone są na niebezpieczeństwo utraty życia lub zdrowia na wodach;
- 5) organizowania przedsięwzięć na rzecz ochrony środowiska naturalnego.

#### § 2.

WOPR zobowiązuje się do prowadzenia w środowisku żołnierzy służby czynnej i rezerwy oraz pracowników wojska:

- 1) szkoleń ukierunkowanych na zdobywanie umiejętności pływania oraz uprawnień specjalistycznych w zakresie ratownictwa wodnego;
- 2) działalności informacyjnej na temat zagrożeń powszechnych, katastrof naturalnych i awarii technicznych na wodach;
- 3) programowania i prowadzenia profilaktycznej działalności w zakresie bezpieczeństwa na wodach i ochrony środowiska naturalnego;
- 4) wychowania dla obronności - przygotowywania przedpoborowych do służby wojskowej, w szczególności związanej z działalnością na obszarach wód;
- 5) ochotniczej działalności szkoleniowej rezerw osobowych na rzecz obrony narodowej.

#### § 3.

Resort Obrony Narodowej, udzieli - w miarę możliwości - pomocy WOPR w realizacji jego celów statutowych służących obronności Państwa poprzez:

- 1) udostępnianie przez jednostki wojskowe terenów, pomieszczeń oraz sprzętu i materiałów będących na ich wyposażeniu do prowadzenia przez WOPR szkoleń i przedsięwzięć według następujących zasad:
  - a) bezpłatnie udostępnione mienie może być wykorzystane wyłącznie do celów statutowych WOPR;



- b) ewentualne wydatki związane z wykorzystaniem udostępnionego mienia ponosi WOPR z własnych środków albo refunduje jednostce wojskowej dodatkowo poniesione przez nią wydatki;
  - c) wszelkie zawinione straty, zaistniałe w udostępnionym mieniu WOPR pokrywa z własnych środków;
- 2) propagowanie działalności WOPR w środowisku wojskowym, m.in. poprzez umieszczanie w wybranych materiałach i drukach zwartych wydawanych przez Ministerstwo Obrony Narodowej jego logo oraz informacji o inicjatywach realizowanych przez WOPR;
  - 3) pomoc organizacyjną w organizacji szkoleń, seminariów, konferencji o tematyce ratownictwa wodnego;
  - 4) zapraszanie przedstawicieli WOPR do udziału w przedsięwzięciach organizowanych przez resort Obrony Narodowej, których zakres tematyczny jest wymieniony w Porozumieniu.

Resort Obrony Narodowej nie ponosi odpowiedzialności cywilnej, odszkodowawczej i innej za zdarzenia, które mogą wystąpić podczas lub w związku z wykonywaniem Porozumienia.

#### **§ 5.**

Porozumienie nie powoduje skutków finansowych dla resortu Obrony Narodowej.

#### **§ 6.**

Żołnierze zawodowi mogą uczestniczyć w działalności WOPR na zasadach określonych w przepisach o służbie wojskowej żołnierzy zawodowych.

#### **§ 7.**

W sprawach nieuregulowanych w Porozumieniu mają zastosowanie przepisy zawarte w decyzji Nr 70/MON Ministra Obrony Narodowej z dnia 1 sierpnia 1994 r. w sprawie zasad i trybu współpracy jednostek organizacyjnych resortu Obrony Narodowej ze stowarzyszeniami prowadzącymi działalność związaną bezpośrednio z obronnością Państwa (Dz. Rok. MON, poz. 72) oraz wytycznych Sekretarza Stanu I Zastępcy Ministra Obrony Narodowej z dnia 10 kwietnia 1995 r. w sprawie trybu realizacji przez jednostki organizacyjne resortu Obrony Narodowej porozumień (umów) o współpracy ze stowarzyszeniami, prowadzącymi działalność bezpośrednio związaną z obronnością Państwa (Dz. Rozk. MON, poz. 50).

#### **§ 8.**

Porozumienie zostaje zawarte na czas nieokreślony, z możliwością jego rozwiązania przez każdą ze Stron z trzymiesięcznym okresem wypowiedzenia, ze skutkiem na koniec miesiąca kalendarzowego lub w trybie natychmiastowym bez wypowiedzenia - w przypadku naruszenia przez WOPR punktu 1 decyzji, o której mowa w §7.

#### **§ 9.**

1. Wszelkie spory mogące wynikać pomiędzy Stronami w związku z realizacją Porozumienia Strony będą rozstrzygać polubownie.
2. Jeżeli polubowne załatwienie sporu nie będzie możliwe, właściwym do jego rozstrzygnięcia jest sąd powszechny.

#### **§ 10.**

Wszelkie zmiany i uzupełnienia niniejszego Porozumienia wymagają formy pisemnej pod rygorem nieważności. Porozumienie sporządzono w dwóch jednobrzmiących egzemplarzach, po jednym egzemplarzu dla każdej ze Stron.

#### **§ 12.**

Porozumienie wchodzi w życie po upływie 14 dni od daty podpisania.



## POROZUMIENIE

### o współpracy zawarte w Gdyni w dniu 17 października 2008 roku między:

Morską Służbą Poszukiwania i Ratownictwa, zwana dalej „MSPiR”, z siedzibą w Gdyni, przy ul. Hryniewickiego 10  
— reprezentowaną przez:

Dyrektora MSPiR Marka Długosza,

a

Wodnym Ochotniczym Pogotowiem Ratunkowym, zwanym dalej „WOPR”, z siedzibą w Warszawie, przy ul. Pytlasińskiego 17 — reprezentowanym przez:

Prezesa WOPR Jerzego Telaka, zwanymi dalej „Stronami”.

W celu stworzenia warunków optymalnego wykorzystania możliwości technicznych i organizacyjnych do skutecznego współdziałania i współpracy oraz wzajemnej pomocy w zakresie realizacji zadań określonych w ustawie z dnia 9 listopada 2000 r. o bezpieczeństwie morskim i Statucie Wodnego Ochotniczego Pogotowia Ratunkowego, Dyrektor Morskiej Służby Poszukiwania i Ratownictwa i Prezes WOPR, z zachowaniem przypisanych sobie ustawowych zakresów zadań i kompetencji postanawiają, co następuje:

#### § 1

Ilekcroć w porozumieniu jest mowa o:

- 1) obszarach morskich należy przez to rozumieć obszary morskie w rozumieniu ustawy z dnia 21 marca 1991 r. o obszarach morskich Rzeczypospolitej Polskiej i administracji morskiej;
- 2) kąpieliskach morskich należy przez to rozumieć kąpieliska zlokalizowane na wodach przybrzeżnych morskich w rozumieniu § 8 ust. 1, 2 i 3 Rozporządzenia Rady Ministrów z dnia 6 maja 1997 r. w sprawie określenia warunków bezpieczeństwa osób przebywających w górach, przebywających, kąpiących się i uprawniających sporty wodne.

#### § 2

Porozumiewające się Strony, zachowując nadrzędność przypisanych zadań określonych we właściwych przepisach, wyrażają wolę współpracy w zakresie:

- 1) współdziałania podczas akcji poszukiwawczych i ratowniczych prowadzonych na obszarach morskich;
- 2) organizowania pomocy oraz ratowania osób, które uległy wypadkowi lub narażone są na niebezpieczeństwo utraty życia lub zdrowia na wodach morskich;
- 3) ochrony środowiska naturalnego Morza Bałtyckiego;
- 4) wymiany doświadczeń i danych statystycznych dotyczących działań ratowniczych prowadzonych na obszarach morskich.

#### § 3

Strony prowadzą współpracę w zakresie organizowania następujących przedsięwzięć:

- 1) współdziałania podczas wspólnych działań ratowniczych sił i środków, w szczególności specjalistów, sprzętu i urządzeń ratowniczych;
- 2) zabezpieczania i udzielania wzajemnej pomocy medycznej ratownikom MSPiR i WOPR biorą czynny udział w działaniach ratowniczych;
- 3) przygotowywania i aktualizacji danych o punktach kontaktowych i procedurach wykorzystywanych przez Strony podczas prowadzonych wspólnych działań ratowniczych;



- 4) szkolenia i doskonalenia zawodowego oraz prowadzenia profilaktyki z zakresu bezpieczeństwa na wodach morskich;
- 5) wykorzystywania sieci łączności Stron w zakresie ratowania życia ludzkiego na morzu i ochrony środowiska naturalnego Morza Bałtyckiego;
- 6) wspólnego analizowania potencjalnych zagrożeń występujących na obszarach morskich oraz podejmowanie wspólnych działań zmierzających do przeciwdziałania tym zagrożeniom oraz ich skutkom;
- 7) wymiany opinii o przydatności sprzętu ratowniczego i współpracę przy wdrażaniu nowych rozwiązań i technik ratowniczych;
- 8) podejmowania wspólnych działań promujących ratownictwo morskie;
- 9) wymiany materiałów szkoleniowych i informacyjnych z zakresu działania MSPiR i WOPR;
- 10) wyposażenia jednostek Stron w niezbędne urządzenia i środki łączności wymagane do realizacji niniejszego porozumienia;
- 11) opiniowanie projektów uregulowań organizacyjno—prawnych dotyczących działań ratowniczych na obszarach morskich.

#### § 4

W przypadku działań w celu ratowania osób, które uległy wypadkowi lub narażone są na niebezpieczeństwo utraty życia lub zdrowia:

- 1) Morskie Ratownicze Centrum Koordynacyjne w Gdyni, zwane dalej „MRCK”, zwraca się do właściwego ze względu na miejsce zdarzenia punktu kontaktowego WOPR o skierowanie w rejon objęty działaniami ratowniczymi sił i środków WOPR;
- 2) kierujący działaniami ratowniczymi ze strony WOPR informuje o sytuacji i zwraca się do MRCK Gdynia o użycie sił i środków MSPiR w celu wsparcia działań ratowniczych;
- 3) skierowane do akcji ratowniczej przez MSPiR siły i środki pozostają cały czas w gestii MRCK Gdynia;
- 4) skierowane do akcji ratowniczej przez WOPR siły i środki pozostają cały czas w gestii WOPR;
- 5) w chwili przyjęcia zawiadomienia o zdarzeniu MRCK przejmuje od WOPR koordynację akcji.

#### § 5

Strony deklarują nieodpłatne użycie sił i środków w operacjach, akcjach i interwencjach w zakresie określonym w § 2 pkt. 1, 2 i 4.

#### § 6

1. W celu realizacji porozumienia do utrzymywania bieżących kontaktów wyznacza się:
  - 1) ze strony MSPiR Kierownika MCKR;
  - 2) ze strony WOPR przedstawicieli
    - a) WOPR Województwa Zachodniopomorskiego,
    - b) WOPR Województwa Pomorskiego,
    - c) WOPR Województwa Warmińsko-Mazurskiego.
2. Osoby wymienione w ust. 1:
  - 1) do dnia 10 czerwca każdego roku będą aktualizować dane adresowe punktów kontaktowych, w tym zbierania, gromadzenia, przetwarzania, przekazywania i przechowywania danych o zagrożeniach bezpieczeństwa osób na wodach przybrzeżnych morskich;
  - 2) do 25 czerwca każdego roku będą aktualizować zestawienia sił i środków WOPR oraz MSPiR wraz z reżimami gotowości;
  - 3) do 25 czerwca każdego roku będą aktualizować zestawienia granic kąpielisk strzeżonych;
  - 4) do dnia 15 listopada każdego roku będą dokonywać rocznego podsumowania współpracy między Stronami.

**§ 7**

1. Porozumienie zostaje zawarte ma czas nieokreślony.
2. Zmiany w treści porozumienia lub jego rozwiązanie wymagają formy pisemnej.
3. Porozumienie może być rozwiązane za zgodą obu Stron lub przez jedną ze Stron na podstawie pisemnego oświadczenia, przekazanego drugiej Stronie z zachowaniem jednomiesięcznego okresu wypowiedzenia.
4. Każda ze Stron może wypowiedzieć porozumienie w trybie natychmiastowym, bez zachowania okresu wypowiedzenia, jeżeli druga strona nie dotrzymuje postanowień porozumienia.

**§ 8**

Strony będą dążyły do polubownego załatwienia sporów wynikłych w związku z realizacją Porozumienia.

**§ 9**

Porozumienia sporządzono w dwóch jednobrzmiących egzemplarzach po jednej dla każdej ze Stron.

**§ 10**

Porozumienie wchodzi w życie po upływie 7 dni od dnia podpisania.



## **POROZUMIENIE**

**zawarte w dniu 30.06 2011 r. w Szczecinie**

pomiędzy Wojewódzką Stacją Sanitarno-Epidemiologiczną w Szczecinie zwaną dalej „WSSE”, reprezentowaną przez:

Zastępcę Zachodniopomorskiego Państwowego Wojewódzkiego Inspektora Sanitarnego w Szczecinie – dr n. med. Małgorzatę Domagałę-Dobrzycką

a  
Wodnym Ochotniczym Pogotowiem Ratunkowym Województwa Zachodniopomorskiego w Szczecinie, zwanym dalej „WOPR”, reprezentowanym przez:

Prezesa – dr Tomasza Zalewskiego

Celem porozumienia jest współpraca na rzecz zapewnienia bezpiecznego wypoczynku osób przebywających nad kąpieliskami i miejscami wykorzystywanymi do kąpieli na terenie województwa zachodniopomorskiego, w zakresie stanu sanitarnego tych miejsc, nadzoru nad jakością wody oraz podniesienia poziomu bezpieczeństwa osób kąpiących się.

### **§ 1**

Niniejsze porozumienie dotyczy szczegółów współpracy pomiędzy WSSE i WOPR w celu osiągnięcia postawionych celów.

### **§ 2**

Osobami do bezpośredniego kontaktu w zakresie realizacji porozumienia będą:

1. ze strony WSSE: Z-ca ZPWIS w Szczecinie lub inne wyznaczone osoby,
2. ze strony WOPR: Dyrektor WOPR lub inne wyznaczone osoby

### **§ 3**

Podstawą prawną do działania są przepisy prawa powszechnie obowiązującego oraz statut i regulamin obowiązujące w WSSE i WOPR.

### **§ 4**

Strony zobowiązują się do:

1. Programowania i prowadzenia profilaktycznej działalności w zakresie bezpieczeństwa osób na wodach.
2. Ujawniania zagrożeń bezpieczeństwa osób pływających i kąpiących się.
3. Dokonywania przeglądów kąpielisk i miejsc wykorzystywanych do kąpieli oraz występowania do organów administracji samorządowej i innych podmiotów o nakazanie usunięcia zagrożeń, jak również o wstrzymanie eksploatacji albo zamknięcie obiektów lub urządzeń i wprowadzenia zakazów kąpieli.
4. Wymiany posiadanych informacji w zakresie niezbędnym do realizacji celów porozumienia, m.in. o:
  - infrastrukturze przy kąpieliskach i miejscach wykorzystywanych do kąpieli, w tym zapleczu higieniczno-sanitarnym,
  - urządzeniach sportowo-rekreacyjnych,
  - udogodnieniach dla dzieci
  - udogodnieniach dla niepełnosprawnych,
  - jakości wody,
  - wyposażeniu w sprzęt ratunkowy, medyczny, pierwszej pomocy.

### **§ 5**

1. Informacje, o których mowa w § 4 będą wykorzystywane do opracowań, sprawozdań oraz rozpowszechniania wśród społeczeństwa.
2. Wymiana informacji, o których mowa w § 4 ust. 4 nie obejmuje informacji objętych tajemnicą prawnie chronioną podmiotów kontrolowanych przez organy Państwowej Inspekcji Sanitarnej.

#### § 6

Strony lub ich przedstawiciele ustalą szczegółowe zasady i harmonogram działań na spotkaniach roboczych.

#### § 7

Strony będą prowadzić wspólne działania edukacyjne poprzez konferencje, szkolenia, wydawnictwo materiałów edukacyjnych.

#### § 8

Strony zobowiązują się do:

- aktywnego uczestnictwa i współpracy przy realizacji porozumienia,
- gromadzenia dokumentacji związanej z realizacją porozumienia.

#### § 9

Porozumienie obowiązuje do 31.12.2011 r. z możliwością jego przedłużenia na lata następne.

#### § 10

1. Porozumienie wchodzi w życie w dniu podpisania.
2. Strony uzgadniają możliwość rozwiązania porozumienia za trzymiesięcznym okresem wypowiedzenia.

#### § 11

Umowę sporządzono w dwóch jednobrzmiących egzemplarzach, po jednym dla każdej ze stron.

Wojewódzka Stacja  
Sanitarно-Epidemiologiczna  
w Szczecinie

*lek. med. Jerzy Jakubek*

Wodne Ochotnicze  
Pogotowie Ratunkowe  
Województwa Zachodniopomorskiego  
w Szczecinie

*dr Tomasz Zalewski*



## **POROZUMIENIE**

**zawarte w dniu 10 sierpnia 2011 r.**

pomiędzy Wojewodą Zachodniopomorskim i Wodnym Ochotniczym Pogotowiem Ratunkowym Województwa Zachodniopomorskiego

Mając na celu podjęcie wspólnych działań w zakresie zapobiegania i zwalczania kłusownictwa oraz wszelkiego szkodnictwa łowieckiego i rybackiego, Wojewoda Zachodniopomorski i Prezes Zarządu Wodnego Ochotniczego Pogotowia Ratunkowego Województwa Zachodniopomorskiego w Szczecinie zgodnie ustalają warunki wzajemnej współpracy:

### **§ 1**

1. Grypy interwencyjne Wodnego Ochotniczego Pogotowia Ratunkowego Województwa Zachodniopomorskiego współdziałają z Państwową Strażą Łowiecką w Szczecinie i Państwową Strażą Rybacką w Szczecinie w zakresie zapobiegania i zwalczania kłusownictwa .
2. W zakresie o którym mowa w punkcie 1, współdziałają ze sobą:
  - a) Prezes Zarządu Ochotniczego Pogotowia Ratunkowego Województwa Zachodniopomorskiego w Szczecinie,
  - b) Komendant Wojewódzkiej Państwowej Straży Łowieckiej,
  - c) Komendant Wojewódzkiej Państwowej Straży Rybackiej.

### **§ 2**

Współdziałanie Wodnego Ochotniczego Pogotowia Ratunkowego i Państwowej Straży Łowieckiej oraz Państwowej Straży Rybackiej obydwu się poprzez:

- a) przeprowadzanie wspólnych działań,
- b) wymianę informacji.

### **§ 3**

Przeprowadzanie wspólnych działań odbywa się po uprzednim uzgodnieniu terminu i obejmuje wspólne patrolowanie zbiorników wodnych.

### **§ 4**

Wymiana informacji obejmuje:

- a) wzajemne przekazywanie informacji o terenach szczególnie zagrożonych kłusownictwem oraz o przestępstwach i wykroczeniach z zakresu łowiectwa i rybactwa,
- b) wzajemne przekazywanie oraz rozpowszechnianie materiałów o charakterze profilaktycznym.

### **§ 5**

Porozumienie obejmuje również przeprowadzanie wspólnych szkoleń i ćwiczeń strażników Państwowej Straży Łowieckiej i Państwowej Straży Rybackiej oraz ratowników Grup Interwencyjnych Wodnego Ochotniczego Pogotowia Ratunkowego. Szkolenia takie będą realizowane na podstawie odrębnych uzgodnień pomiędzy Komendantem Wojewódzkim Państwowej Straży Łowieckiej i Komendantem Wojewódzkim Państwowej Straży Rybackiej.

**§ 7**

Każdorazowo przed organizacją wspólnych akcji upoważnieni przedstawiciele Wodnego Ochotniczego Pogotowia Ratunkowego oraz Państwowej Straży Łowieckiej i Państwowej Straży Rybackiej uzgodnią rozliczenie kosztów organizowanych przedsięwzięć.

**§ 8**

Zmiany do niniejszego porozumienia mogą zostać wprowadzone wyłącznie w drodze aneksu, po akceptacji ich treści przez każdą ze stron.

**§ 9**

Porozumienie wchodzi w życie z dniem podpisania.

Wodne Ochotnicze Pogotowie Ratunkowe  
Województwa Zachodniopomorskiego  
w Szczecinie

*Tomasz Zalewski*

Komendant Wojewódzki  
Państwowej Straży Rybackiej

Zbigniew Gąsowski

Wojewoda Zachodniopomorski

Marcin Zydorowicz

Komendant Wojewódzki  
Państwowej Straży Łowieckiej

Wojciech Prądyński